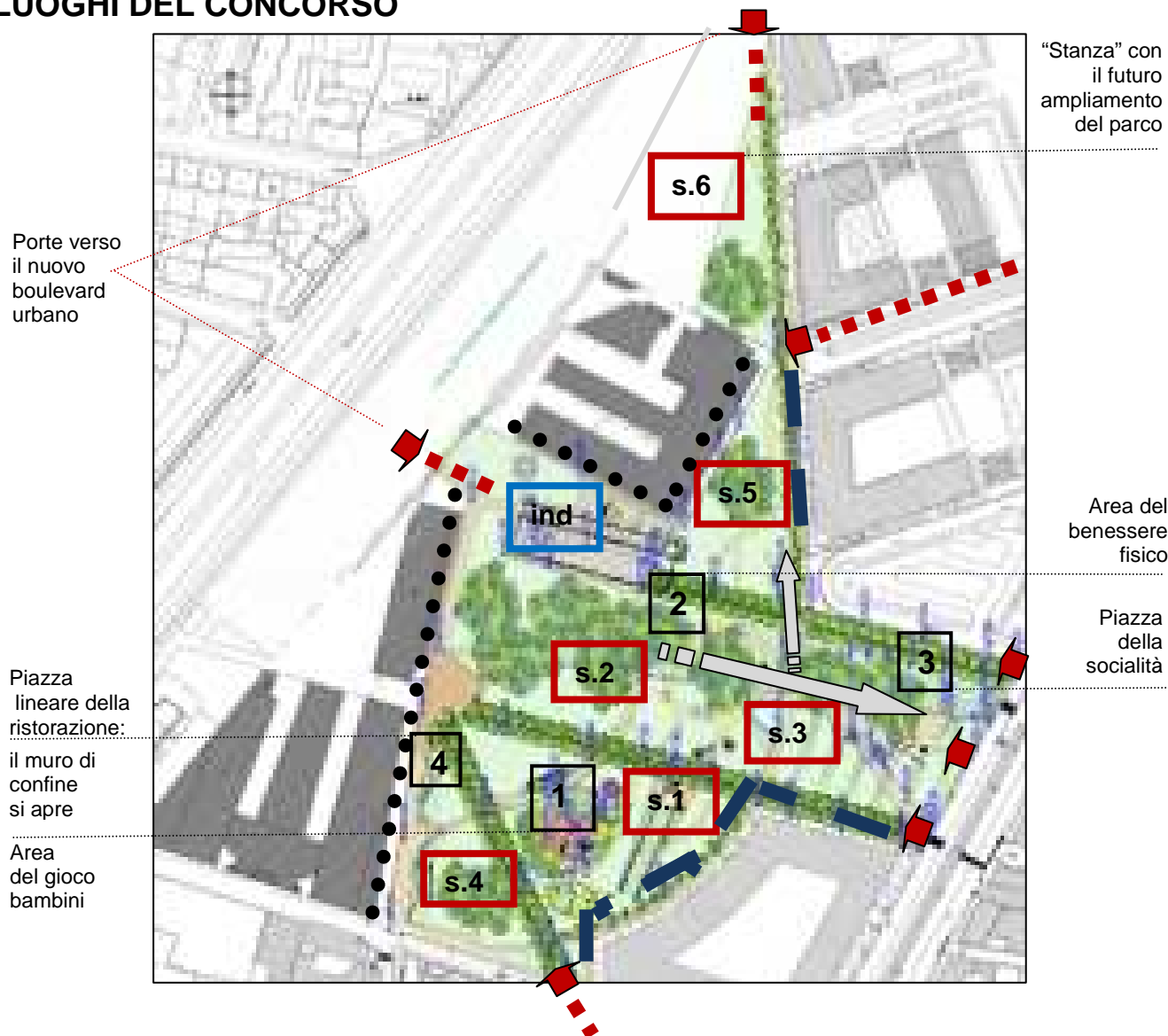






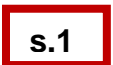


PROMENADE DELL'ARTE E DELLA CULTURA INDUSTRIALE

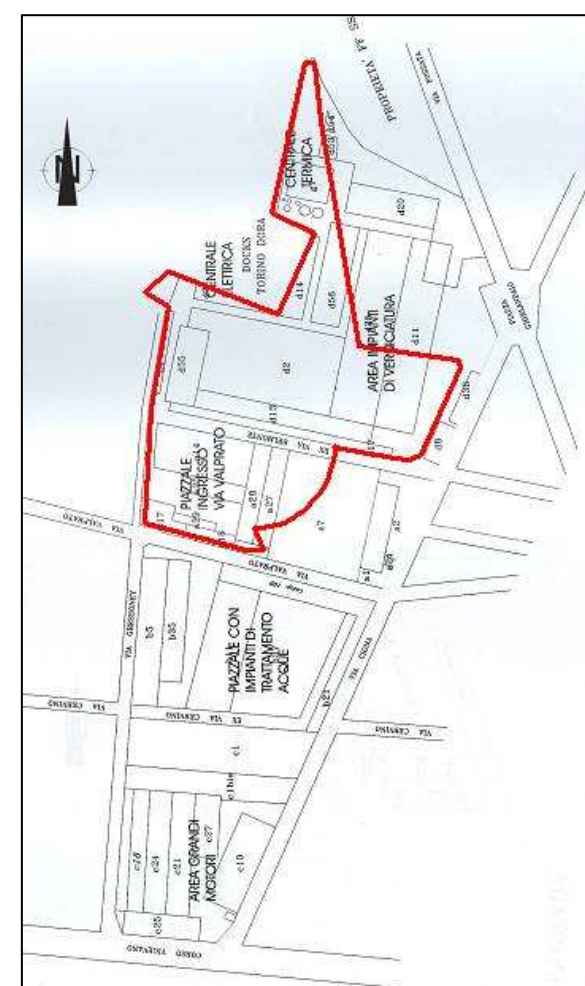
I LUOGHI DEL CONCORSO



Planimetria Progetto Definitivo, Città di Torino

Luoghi specifici, fra i 45.000 m² del futuro Parco, oggetto di approfondimento progettuale, con particolare riguardo alle **“porte”**, alle **“stanze”**, all'area **“Porcheddu”**:

-  1. le **“porte del parco”**:
 - sud, verso il nuovo insediamento residenziale
 - centrale-est su via Cigna, verso il quartiere “Barriera di Milano”
 - nord ed ovest verso l'ex area ferroviaria Torino – Milano ed il nuovo boulevard;
-  2. il **trattamento dei muri di confine** verso i comparti ex industriali di inizio '900:
 - “Dock Dora”, a sud, dove il muro di confine sarà abbassato e permeabile per mettere in relazione con gli edifici
 - “Docks nuovo”, a nord, dove il muro per mane come barriera alta ca. 3 m;
-  3. il **trattamento della fascia di confine del parco** (percorsi, arredi, vegetazione, dislivelli ...) verso le nuove costruzioni e sud-est e nord-est, con percorso dei mezzi di soccorso, via pedonale
-  4. il **ridisegno parziale dei percorsi secondari** interni al parco e dei punti di incrocio dei viali del parco (senza diminuire la superficie a verde) e degli elementi si arredo
-  5. il **concept e il progetto di ciascuna delle “stanze” non ancora definite**
 - **s.1** - stanza sud-est, adiacente all'area “gioco bimbi” ed alla nuova edilizia residenziale
 - **s.2** - stanza ovest, centrale e vicina alla zona da attrezzare per fitness e attività sportive libere
 - **s.3** - stanza contigua alla “Piazza della socialità”, verso via Cigna
 - **s.4** - stanza contigua alla “Piazza lineare della ristorazione” e all'area “gioco bimbi”
 - **s.5** - stanza fra il “Docks nuovo” e i nuovi edifici residenziali
 - **s.6** - stanza nord, che può essere estesa con il futuro ampliamento del parco a nord-est;
-  6. l'**allestimento dell'area ex industriale “Porcheddu”**: disegno dei giunti di pavimentazione, decorazione luminosa alternativa della torre piezometrica e della struttura del capannone (senza alterare gli elementi storici), disegno di arredi fissi e riposizionabili con prestazioni ecologiche (materiali riciclabili ...) per funzioni di eventi pubblici.
-  7. **zone del parco con funzioni già definite nel progetto della Città**, che possono essere oggetto del progetto di dettaglio.



Schema storico predimissione (1993)
Compendio Spina 4 – ex Stabilimento Telai