

Decreto Ministero dell'Ambiente e della tutela del territorio e del mare 2 agosto 2010

Terzo elenco aggiornato dei siti di importanza comunitaria per la regione biogeografica mediterranea in Italia, ai sensi della direttiva 92/43/CEE.

Gazzetta Ufficiale 24 agosto 2010, n. 197 - Suppl. Ordinario n.205

IL MINISTRO DELL'AMBIENTE E DELLA TUTELA DEL TERRITORIO E DEL MARE

VISTA la direttiva 92/43/CEE del Consiglio del 21 maggio 1992, relativa alla conservazione degli habitat naturali e seminaturali e della flora e della fauna selvatiche, e in particolare l'art. 4, paragrafo 2, terzo comma;

VISTO il decreto del Presidente della Repubblica 8 settembre 1997, n. 357, recante il regolamento di attuazione della direttiva 92/43/CEE, come modificato dal decreto del Presidente della Repubblica 12 marzo 2003, n. 120;

VISTO il decreto del Ministro dell'ambiente e della tutela del territorio e del mare del 30 marzo 2009, pubblicato sul Supplemento Ordinario n. 61 alla Gazzetta Ufficiale serie generale n. 95 del 24 aprile 2009, recante il secondo elenco aggiornato dei siti di importanza comunitaria per la regione biogeografica mediterranea in Italia, ai sensi della direttiva 92/43/CEE, a seguito della decisione della Commissione europea n. 2009/95/UE;

CONSIDERATO che, nel contesto di un adattamento dinamico della rete Natura 2000, si e' reso necessario un terzo aggiornamento della lista mediterranea sia per includere i siti aggiuntivi, proposti come siti di importanza comunitaria ai sensi dell'art. 1 della direttiva 92/43/CEE dagli Stati Membri a partire dal 2007, sia per rispecchiare ogni cambiamento nelle informazioni relative ai siti stessi trasmesse dagli Stati Membri successivamente all'adozione della lista comunitaria iniziale e del primo aggiornamento; CONSIDERATO che per quanto riguarda la regione biogeografica mediterranea:

- le liste dei siti proposti come siti di importanza comunitaria ai sensi dell'art. 1 della direttiva 92/43/CEE sono stati trasmessi alla Commissione tra Gennaio 2003 e Novembre 2008 dagli Stati Membri;

- le liste dei proposti siti sono state accompagnate dalle informazioni relative a ciascun sito fornite nel formato fissato dalla decisione 97/266/CE del 18 dicembre 1996 della Commissione concernente il formulario informativo per i proposti siti Natura 2000;

- le informazioni relative a ciascun sito includono la cartografia piu' recente e aggiornata, la denominazione, la posizione geografica, l'estensione e i dati raccolti in applicazione dei criteri specificati nell'Allegato III alla direttiva 92/43/CEE;

CONSIDERATO inoltre che certi Stati Membri non hanno proposto siti sufficienti a rispondere ai requisiti della direttiva 92/43/CEE per certi tipi di habitat e specie, cosicche' non si puo' concludere che la rete Natura 2000 sia completa, e che a causa del ritardo nel ricevere le informazioni e nel raggiungere un accordo con gli Stati Membri potra' essere necessaria una successiva revisione del secondo aggiornamento della lista comunitaria per la regione biogeografica mediterranea;

CONSIDERATO infine che le conoscenze sull'esistenza e la distribuzione di alcuni habitat naturali dell'Allegato I e specie dell'Allegato II alla direttiva 92/43/CEE rimangono incomplete per cui in effetti non si puo' concludere se la rete Natura 2000 sia completa o incompleta e si potrebbe percio' rendere necessaria una revisione della lista comunitaria per la regione biogeografica mediterranea;

VISTA la decisione della Commissione europea 2010/45/UE un terzo elenco aggiornato di siti di importanza comunitaria per la regione biogeografica mediterranea e abroga la decisione 2009/95/EC;

Decreta:

Art. 1

1. I siti di importanza comunitaria per la regione biogeografia mediterranea in Italia, individuati ai sensi dell'art. 4, paragrafo 2, della direttiva 92/43/CEE, sono elencati nell'Allegato A che costituisce parte integrante del presente decreto. 2. Il decreto 30 marzo 2009 citato nelle premesse e' abrogato.

Art. 2

1. I formulari standard "Natura 2000" e le cartografie dei siti di importanza comunitaria sono disponibili presso la Direzione generale per la protezione della natura e del mare del Ministero dell'ambiente e della tutela del territorio e del mare e, per la parte di competenza, presso le regioni e le province autonome di Trento e Bolzano.

Art. 3

1. Eventuali integrazioni e/o variazioni all'elenco riportato nell'Allegato A al presente decreto verranno pubblicate con successivi decreti ministeriali.

Il presente decreto sara' pubblicato nella Gazzetta Ufficiale della Repubblica italiana.

Roma, 2 agosto 2010

Il Ministro: Prestigiacomo

Allegato A

Terzo elenco aggiornato dei siti di importanza comunitaria per la regione biogeografica mediterranea in Italia


Ciascun sito di importanza comunitaria (SIC) e' identificato dalle informazioni fornite nel formulario «Natura 2000», comprendenti la mappa corrispondente. Tali informazioni sono trasmesse dalle autorità nazionali competenti conformemente all'art. 4, paragrafo 1, secondo comma, della direttiva 92/43/CEE.

La tabella riporta le seguenti informazioni:

- codice del SIC, composto da nove caratteri, di cui i primi due rappresentano il codice ISO dello Stato membro;
- denominazione del SIC;
- presenza nel SIC di almeno un tipo di habitat naturale e/o specie prioritaria a norma dell'articolo 1 della direttiva 92/43/CEE (*);
- superficie del SIC in ettari o lunghezza in km;
- coordinate geografiche del SIC (latitudine e longitudine).

Tutte le informazioni contenute nell'elenco riportato di seguito si basano sui dati presentati, trasmessi e convalidati dall'Italia (IT).

REGIONE PIEMONTE						
CODICE	DENOMINAZIONE	*	Superficie (ha)	Lunghezza (km)	Coordinate geografiche	
					Longitudine	Latitudine
IT1160007	Sorgenti del Belbo	*	474		E 8 8	N 44 23
IT1180026	Capanne di Marcarolo	*	9552		E 8 47	N 44 34
REGIONE LIGURIA						
CODICE	DENOMINAZIONE	*	Superficie (ha)	Lunghezza (km)	Coordinate geografiche	
					Longitudine	Latitudine
IT1314723	Campasso - Grotta Sgarbu Du Ventu		105		E 7 56	N 44 0
IT1315313	Gouta - Testa d'Alpe - Valle Barbaira	*	1512		E 7 35	N 43 55
IT1315407	Monte Ceppo	*	3055		E 7 45	N 43 56
IT1315408	Lecceta di Langan	*	238		E 7 42	N 43 57
IT1315503	Monte Carpasina	*	1353		E 7 51	N 43 58
IT1315504	Bosco di Rezzo	*	1083		E 7 50	N 44 0
IT1315602	Pizzo d'Evigno	*	2198		E 8 2	N 43 58
IT1315670	Fondali Capo Berta - Diano Marina - Capo Mimosa	*	654		E 8 5	N 43 53
IT1315714	Monte Abellio	*	744		E 7 34	N 43 53
IT1315715	Castel d'Appio	*	9,3		E 7 34	N 43 48
IT1315716	Roverino	*	336		E 7 36	N 43 48
IT1315717	Monte Grammondo - Torrente Bevera	*	2642		E 7 31	N 43 49
IT1315719	Torrente Nervia	*	44		E 7 37	N 43 48
IT1315720	Fiume Roia	*	120		E 7 35	N 43 48
IT1315805	Bassa Valle Armea	*	789		E 7 48	N 43 52
IT1315806	Monte Nero - Monte Bignone	*	3388		E 7 43	N 43 50
IT1315922	Pompeiana	*	184		E 7 53	N 43 51
IT1315971	Fondali Punta Maurizio - San Lorenzo al Mare - Torre dei Marmi	*	797		E 7 58	N 43 51
IT1315972	Fondali Riva Ligure - Cipressa	*	391		E 7 53	N 43 49
IT1315973	Fondali Arma di Taggia - Punta San Martino	*	450		E 7 50	N 43 48
IT1316001	Capo Berta	*	38		E 8 4	N 43 53
IT1316118	Capo Mortola	*	50		E 7 33	N 43 47
IT1316175	Fondali Capo Mortola - San Gaetano	*	335		E 7 34	N 43 47
IT1316274	Fondali San Remo - Arziglia	*	558		E 7 44	N 43 47
IT1322219	Tenuta Quassolo	*	35		E 8 16	N 44 22
IT1322304	Rocca dell'Adelasia	*	2190		E 8 21	N 44 23
IT1322326	Foresta Cadibona	*	452		E 8 22	N 44 21
IT1322470	Fondali Varazze - Albisola	*	91		E 8 32	N 44 20
IT1323201	Finalese - Capo Noli	*	2782		E 8 23	N 44 11
IT1323202	Isola Bergoggi - Punta Predani	*	9,7		E 8 26	N 44 14




IT1323203	Rocca dei Corvi - Mao - Mortou	*	1613		E 8 21	N 44 15
IT1323271	Fondali Noli - Bergeggi	*	131		E 8 25	N 44 13
IT1324007	Monte Ciazze Secche	*	302		E 8 14	N 44 9
IT1324011	Monte Ravinet - Rocca Barbena	*	2576		E 8 10	N 44 8
IT1324172	Fondali Finale Ligure	*	31		E 8 20	N 44 9
IT1324818	Castell'Ermo - Peso Grande	*	1964		E 8 2	N 44 5
IT1324896	Lerrone - Valloni	*	21		E 8 5	N 44 1
IT1324908	Isola Gallinara	*	10		E 8 13	N 44 1
IT1324909	Torrente Arroscia e Centa	*	189		E 8 10	N 44 3
IT1324910	Monte Acuto - Poggio Grande - Rio Torsero	*	2420		E 8 10	N 44 6
IT1324973	Fondali Loano - Albenga	*	502		E 8 14	N 44 5
IT1324974	Fondali Santa Croce - Gallinara - Capo Lena	*	231		E 8 13	N 44 1
IT1325624	Capo Mele	*	104		E 8 10	N 43 57
IT1325675	Fondali Capo Mele - Alassio	*	206		E 8 9	N 43 59
IT1330893	Rio Ciaè	*	1104		E 8 57	N 44 30
IT1331402	Beigua - Monte Dente - Gargassa - Pavaglione	*	16922		E 8 35	N 44 27
IT1331501	Praglia - Pracaban - Monte Leco - Punta Martin	*	6958		E 8 49	N 44 30
IT1331606	Torre Quezzi	*	8,9		E 8 58	N 44 25
IT1331615	Monte Gazzo	*	443		E 8 50	N 44 26
IT1331718	Monte Fasce	*	1165		E 9 2	N 44 24
IT1331721	Val Noci - Torrente Geirato - Alpesisa	*	637		E 9 2	N 44 28
IT1331810	Monte Ramaceto	*	2924		E 9 18	N 44 26
IT1331811	Monte Caucaso	*	293		E 9 13	N 44 27
IT1331909	Monte Zatta - Passo Bocco - Passo Chiapparino - Monte Bossea	*	3034		E 9 27	N 44 23
IT1332477	Fondali Arenzano - Punta Ivrea	*	306		E 8 40	N 44 23
IT1332575	Fondali Nervi - Sori	*	608		E 9 4	N 44 22
IT1332576	Fondali Boccadasse - Nervi	*	526		E 8 59	N 44 22
IT1332603	Parco di Portofino	*	1196		E 9 10	N 44 19
IT1332614	Pineta - Lecceta di Chiavari	*	144		E 9 18	N 44 19
IT1332622	Rio Tuia - Montallegro	*	453		E 9 15	N 44 21
IT1332673	Fondali Golfo di Rapallo	*	82		E 9 15	N 44 20
IT1332674	Fondali Monte Portofino	*	540		E 9 11	N 44 18
IT1332717	Foce e medio corso del Fiume Entella	*	78		E 9 21	N 44 21
IT1333307	Punta Baffe - Punta Moneglia - Val Petronio	*	1308		E 9 28	N 44 15
IT1333308	Punta Manara	*	205		E 9 24	N 44 15
IT1333316	Rocche di Sant'Anna - Valle del Fico	*	127		E 9 23	N 44 17
IT1333369	Fondali Punta di Moneglia	*	38		E 9 28	N 44 14
IT1333370	Fondali Punta Baffe	*	21		E 9 26	N 44 14
IT1333371	Fondali Punta Manara	*	87		E 9 24	N 44 15




IT1333372	Fondali Punta Sestri	*	14		E 9 23	N 44 16
IT1342806	Monte Verruga - Monte Zenone - Roccagrande - Monte Pu	*	3757		E 9 29	N 44 19
IT1342813	Rio Borsa - Torrente Vara	*	174		E 9 35	N 44 21
IT1342824	Rio di Colla	*	24		E 9 37	N 44 18
IT1342907	Monte Antessio - Chiusola	*	363		E 9 42	N 44 20
IT1342908	Monte Gottero - Passo del Lupo	*	1186		E 9 39	N 44 21
IT1343412	Deiva - Bracco - Pietra di Vasca - Mola	*	2031		E 9 32	N 44 15
IT1343415	Guaitarola	*	581		E 9 34	N 44 13
IT1343419	Monte Serro	*	262		E 9 31	N 44 12
IT1343425	Rio di Agnola	*	129		E 9 37	N 44 16
IT1343474	Fondali Punta Apicchi	*	44		E 9 32	N 44 12
IT1343502	Parco della Magra - Vara	*	2710		E 9 51	N 44 10
IT1343511	Monte Cornoviglio - Monte Fiorito - Monte Dragnone	*	718		E 9 49	N 44 16
IT1343518	Gruzza di Veppo	*	230		E 9 48	N 44 16
IT1343520	Zona Carsica Cassana	*	119		E 9 41	N 44 12
IT1343526	Torrente Mangia	*	11		E 9 42	N 44 15
IT1344210	Punta Mesco	*	742		E 9 37	N 44 9
IT1344216	Costa di Bonassola - Framura	*	128		E 9 34	N 44 11
IT1344270	Fondali Punta Mesco - Rio Maggiore	*	546		E 9 41	N 44 7
IT1344271	Fondali Punta Picetto	*	14		E 9 36	N 44 9
IT1344272	Fondali Punta Levante	*	57		E 9 35	N 44 10
IT1344273	Fondali Anzo	*	42		E 9 33	N 44 11
IT1344321	Zona Carsica Pignone	*	32		E 9 43	N 44 10
IT1344323	Costa Riomaggiore - Monterosso	*	169		E 9 41	N 44 7
IT1344422	Brina e Nuda di Ponzano	*	239		E 9 56	N 44 8
IT1345005	Portovenere - Riomaggiore - S. Benedetto	*	2665		E 9 46	N 44 6
IT1345101	Piana del Magra	*	577		E 9 59	N 44 3
IT1345103	Isole Tino - Tinetto	*	15		E 9 51	N 44 1
IT1345104	Isola Palmaria	*	164		E 9 50	N 44 2
IT1345109	Montemarcello	*	1401		E 9 56	N 44 4
IT1345114	Costa di Maralunga	*	43		E 9 55	N 44 3

REGIONE TOSCANA


CODICE	DENOMINAZIONE	*	Superficie (ha)	Lunghezza (km)	Coordinate geografiche	
					Longitudine	Latitudine
IT5110001	Valle del Torrente Gordana	*	523		E 9 49	N 44 21
IT5110006	Monte Sagro	*	1220		E 10 9	N 44 6
IT5110007	Monte Castagnolo	*	116		E 10 12	N 44 5
IT5110008	Monte Borla - Rocca di Tenerano	*	1081		E 10 7	N 44 7
IT5120005	Monte Romecchio - Monte	*	715		E 10 34	N 44 7



	Rondinaio - Poggione					
IT5120006	Monte Prato Fiorito - Monte Cornato - Valle dello Scesta	*	1907		E 10 39	N 44 3
IT5120007	Orrido di Botri	*	244		E 10 37	N 44 5
IT5120008	Valli glaciali di Orto di Donna e Solco d'Equi	*	2832		E 10 12	N 44 8
IT5120009	Monte Sumbra	*	1865		E 10 17	N 44 4
IT5120010	Valle del Serra - Monte Altissimo	*	1850		E 10 12	N 44 2
IT5120011	Valle del Giardino	*	784		E 10 15	N 44 0
IT5120012	Monte Croce - Monte Matanna	*	1249		E 10 20	N 43 59
IT5120013	Monte Tambura - Monte Sella	*	2013		E 10 13	N 44 5
IT5120014	Monte Corchia - Le Panie	*	3964		E 10 19	N 44 2
IT5120016	Macchia lucchese	*	406		E 10 15	N 43 50
IT5120017	Lago e Padule di Massacciuccoli	*	1906		E 10 19	N 43 50
IT5120018	Lago di Sibolla	*	74		E 10 42	N 43 49
IT5120019	Monte Pisano		4869		E 10 32	N 43 46
IT5120101	Ex alveo del Lago di Bientina	*	1056		E 10 37	N 43 46
IT5120102	Zone calcaree della Val di Lima e del Balzo Nero		1683		E 10 42	N 44 4
IT5130007	Padule di Fucecchio		2081		E 10 47	N 43 48
IT5130008	Alta valle del Torrente Pescia di Pescia		1586		E 10 44	N 43 59
IT5140008	Monte Morello	*	4174		E 11 14	N 43 52
IT5140009	Poggio Ripaghera - Santa Brigida		417		E 11 23	N 43 51
IT5140010	Bosco di Chiusi e Paduletta di Ramone		419		E 10 49	N 43 48
IT5140011	Stagni della Piana Fiorentina		1347		E 11 6	N 43 48
IT5140012	Vallombrosa e Bosco di S. Antonio	*	2697		E 11 33	N 43 44
IT5150001	La Calvana	*	4544		E 11 9	N 43 56
IT5150002	Monte Ferrato e Monte Lavello	*	1376		E 11 5	N 43 56
IT5160001	Padule di Suese e Biscottino		144		E 10 21	N 43 35
IT5160002	Isola di Gorgona	*	210		E 9 53	N 43 25
IT5160004	Padule di Bolgheri	*	577		E 10 32	N 43 13
IT5160005	Boschi di Bolgheri, Bibbona e Castiglioncello		3525		E 10 38	N 43 14
IT5160006	Isola di Capraia	*	1886		E 9 49	N 43 2
IT5160008	Monte Calvi di Campiglia	*	1083		E 10 37	N 43 5
IT5160009	Promontorio di Piombino e Monte Massoncello	*	712		E 10 29	N 42 57
IT5160010	Padule Orti - Bottagone	*	121		E 10 35	N 42 58
IT5160011	Isole di Cerboli e Palmaiola		21		E 10 28	N 42 51
IT5160012	Monte Capanne e promontorio dell'Enfola	*	6756		E 10 11	N 42 46
IT5160013	Isola di Pianosa	*	997		E 10 4	N 42 35
IT5160014	Isola di Montecristo	*	1042		E 10 18	N 42 19
IT5170001	Dune litoranee di Torre del Lago	*	123		E 10 15	N 43 49




IT5170002	Selva Pisana	*	9657		E 10 18	N 43 42
IT5170003	Cerbaie	*	6509		E 10 42	N 43 44
IT5170005	Montenero	*	145		E 10 54	N 43 26
IT5170006	Macchia di Tatti - Berignone	*	2489		E 10 56	N 43 20
IT5170007	Fiume Cecina da Berignone a Ponteginori	*	1909		E 10 53	N 43 19
IT5170008	Complesso di Monterufoli	*	5033		E 10 46	N 43 15
IT5180015	Bosco di Sargiano		15		E 11 51	N 43 25
IT5180017	Monte Ginezzo		1604		E 12 4	N 43 16
IT5190001	Castelvecchio	*	1114		E 10 59	N 43 27
IT5190002	Monti del Chianti		7938		E 11 24	N 43 28
IT5190003	Montagnola Senese		13746		E 11 11	N 43 18
IT5190004	Crete di Camposodo e Crete di Leonina	*	1859		E 11 26	N 43 17
IT5190005	Monte Oliveto Maggiore e Crete di Asciano	*	3305		E 11 33	N 43 9
IT5190006	Alta Val di Merse	*	9490		E 11 13	N 43 10
IT5190007	Basso Merse	*	4229		E 11 20	N 43 7
IT5190008	Lago di Montepulciano		483		E 11 55	N 43 5
IT5190009	Lago di Chiusi		802		E 11 57	N 43 3
IT5190010	Lucciolabella	*	1417		E 11 45	N 43 1
IT5190011	Crete dell'Orcia e del Formone	*	8238		E 11 44	N 42 57
IT5190012	Monte Cetona	*	1604		E 11 52	N 42 56
IT5190013	Foreste del Siele e del Pigelletto di Piancastagnaio	*	1313		E 11 39	N 42 48
IT5190014	Ripa d'Orcia		830		E 11 34	N 43 0
IT51A0001	Cornate e Fosini	*	1403		E 10 56	N 43 9
IT51A0002	Poggi di Prata	*	1061		E 10 58	N 43 6
IT51A0003	Val di Farma	*	8695		E 11 13	N 43 4
IT51A0005	Lago dell'Accesa	*	1168		E 10 54	N 42 59
IT51A0006	Padule di Scarlino	*	149		E 10 47	N 42 54
IT51A0007	Punta Ala e Isolotto dello Sparviero	*	337		E 10 46	N 42 47
IT51A0008	Monte d'Alma	*	5843		E 10 50	N 42 52
IT51A0009	Monte Leoni	*	5113		E 11 9	N 42 54
IT51A0010	Poggio di Moscona	*	648		E 11 9	N 42 49
IT51A0011	Padule di Diaccia Botrona	*	1348		E 10 55	N 42 46
IT51A0012	Tombolo da Castiglion della Pescaia a Marina di Grosseto	*	373		E 10 56	N 42 44
IT51A0013	Padule della Trappola, Bocca d'Ombrone	*	489		E 11 0	N 42 40
IT51A0014	Pineta Granducale dell'Uccellina	*	626		E 11 2	N 42 39
IT51A0015	Dune costiere del Parco dell'Uccellina	*	158		E 11 4	N 42 38
IT51A0016	Monti dell'Uccellina	*	4441		E 11 5	N 42 37
IT51A0017	Cono vulcanico del Monte Amiata		6114		E 11 36	N 42 53
IT51A0018	Monte Labbro e alta valle	*	6299		E 11 30	N 42 48




	dell'Albegna					
IT51A0019	Alto corso del Fiume Fiora		7111		E 11 37	N 42 41
IT51A0020	Monte Penna, Bosco della Fonte e Monte Civitella	*	1488		E 11 39	N 42 45
IT51A0021	Medio corso del Fiume Albegna		1991		E 11 26	N 42 37
IT51A0022	Formiche di Grosseto		12		E 10 52	N 42 34
IT51A0023	Isola del Giglio	*	2094		E 10 53	N 42 21
IT51A0024	Isola di Giannutri	*	231		E 11 5	N 42 15
IT51A0025	Monte Argentario, Isolotto di Porto Ercole e Argentarola	*	5723		E 11 8	N 42 24
IT51A0026	Laguna di Orbetello	*	3694		E 11 13	N 42 27
IT51A0029	Boschi delle Colline di Capalbio		6024		E 11 23	N 42 29
IT51A0030	Lago Acquato, Lago San Floriano		208		E 11 27	N 42 29
IT51A0031	Lago di Burano	*	236		E 11 22	N 42 24
IT51A0032	Duna del Lago di Burano	*	98		E 11 22	N 42 23

REGIONE UMBRIA

CODICE	DENOMINAZIONE	*	Superficie (ha)	Lunghezza (km)	Coordinate geografiche	
					Longitudine	Latitudine
IT5210016	Boschi di Castel Rigone		866		E 12 13	N 43 13
IT5210017	Boschi di Pischiello - Torre Civitella	*	1314		E 12 10	N 43 12
IT5210018	Lago Trasimeno	*	12863		E 12 6	N 43 8
IT5210020	Boschi di Ferretto - Bagnolo	*	1917		E 11 59	N 43 9
IT5210021	Monte Malbe		983		E 12 19	N 43 7
IT5210025	Ansa degli Ornari (Perugia)		198		E 12 27	N 43 5
IT5210026	Monti Marzolana - Montali	*	747		E 12 10	N 43 3
IT5210027	Monte Subasio (sommità)	*	1130		E 12 40	N 43 3
IT5210028	Boschi e brughiere di Panicarola		142		E 12 6	N 43 3
IT5210029	Boschi e brughiere di Cima Farneto - Poggio Fiorello (Mugnano)		326		E 12 11	N 43 3
IT5210030	Fosso dell'Eremo delle Carceri (Monte Subasio)	*	50		E 12 39	N 43 3
IT5210033	Boschi Sereni - Torricella (San Biagio della Valle)		258		E 12 17	N 43 1
IT5210035	Poggio Caselle - Fosso Renaro (Monte Subasio)	*	300		E 12 40	N 43 0
IT5210038	Sasso di Pale	*	242		E 12 46	N 42 59
IT5210039	Fiume Timia (Bevagna - Cannara)		53		E 12 35	N 42 57
IT5210040	Boschi dell'alta Valle del Nestore	*	2826		E 12 3	N 42 57
IT5210042	Lecceta di Sassovivo (Foligno)		628		E 12 45	N 42 57
IT5210043	Sorgiva dell'Aiso		1,25		E 12 36	N 42 57
IT5210046	Valnerina	*	673		E 12 51	N 42 46
IT5210047	Monti Serano - Brunette (sommità)	*	1877		E 12 48	N 42 52
IT5210048	Valle di Campiano (Preci)		56		E 13 0	N 42 52
IT5210049	Torrente Argentina (Sellano)	*	10		E 12 55	N 42 51




IT5210050	Valle di Pettino (Campello sul Clitunno)	*	796		E 12 47	N 42 50
IT5210053	Fiume e Fonti del Clitunno		19		E 12 45	N 42 50
IT5210054	Fiume Tevere tra Monte Molino e Pontecuti (Tevere Morto)	*	153		E 12 23	N 42 48
IT5210055	Gola del Corno - Stretta di Biselli	*	1245		E 12 58	N 42 47
IT5210056	Monti lo Stiglio - Pagliaro	*	1011		E 12 55	N 42 47
IT5210057	Fosso di Camposolo	*	509		E 12 50	N 42 48
IT5210058	Monti Galloro - dell'Immagine	*	1462		E 12 54	N 42 46
IT5210059	Marcite di Norcia		29		E 13 5	N 42 47
IT5210060	Monte Il Cerchio (Monti Martani)		1579		E 12 34	N 42 45
IT5210061	Torrente Naia		120		E 12 26	N 42 44
IT5210062	Monte Maggio (sommità)	*	828		E 12 57	N 42 44
IT5210063	Monti Coscerno - Civitella - Aspra (sommità)	*	5344		E 12 53	N 42 40
IT5210064	Montelucio di Spoleto		486		E 12 44	N 42 43
IT5210065	Roccaporena - Monte della Sassa	*	271		E 12 57	N 42 42
IT5210066	Media Val Casana (Monti Coscerno - Civitella)	*	487		E 12 52	N 42 41
IT5210067	Monti Pizzuto - Alvagnano	*	1396		E 13 8	N 42 40
IT5210068	Laghetto e Piano di Gavelli (Monte Coscerno)		105		E 12 54	N 42 40
IT5210069	Boschi di Montebibico (Monti Martani)		201		E 12 41	N 42 39
IT5210077	Boschi a Farnetto di Collestrada (Perugia)		78		E 12 27	N 43 4
IT5210078	Colline Premartane (Bettona - Gualdo Cattaneo)		2624		E 12 30	N 42 57
IT5210079	Castagneti di Morro (Foligno)	*	27		E 12 50	N 42 57
IT5220001	Bagno Minerale (Parrano)		78		E 12 6	N 42 52
IT5220002	Selva di Meana (Allerona)	*	2490		E 11 56	N 42 48
IT5220003	Bosco dell'Elmo (Monte Peglia)	*	946		E 12 8	N 42 48
IT5220004	Boschi di Prodo - Corbara	*	2635		E 12 14	N 42 44
IT5220005	Lago di Corbara		879		E 12 15	N 42 43
IT5220006	Gola del Forello		237		E 12 18	N 42 44
IT5220007	Valle Pasquarella (Baschi)	*	513		E 12 18	N 42 42
IT5220008	Monti Amerini	*	6476		E 12 20	N 42 36
IT5220009	Foresta fossile di Dunarobba (Avigliano)		169		E 12 27	N 42 39
IT5220010	Monte Solenne (Valnerina)	*	831		E 12 48	N 42 39
IT5220011	Lago di Alviano	*	730		E 12 14	N 42 36
IT5220012	Boschi di Farneta (Monte Castrilli)		526		E 12 26	N 42 38
IT5220013	Monte Torre Maggiore (Monti Martani)	*	1472		E 12 35	N 42 37
IT5220014	Valle del Serra (Monti Martani)	*	1021		E 12 40	N 42 37
IT5220015	Fosso Salto del Cieco (Ferentillo)	*	497		E 12 50	N 42 37




IT5220016	Monte la Pelosa - Colle Fergiarà (Valnerina)	*	750		E 12 52	N 42 34
IT5220017	Cascata delle Marmore	*	87		E 12 42	N 42 33
IT5220018	Lago di Piediluco - Monte Caperno	*	413		E 12 45	N 42 31
IT5220019	Lago l'Aia (Narni)		101		E 12 33	N 42 31
IT5220020	Gole di Narni - Stifone	*	203		E 12 30	N 42 30
IT5220021	Piani di Ruschio (Stroncone)		360		E 12 43	N 42 28
IT5220022	Lago di San Liberato		306		E 12 26	N 42 28
IT5220023	Monti San Pancrazio - Oriolo	*	1278		E 12 34	N 42 26

REGIONE LAZIO

CODICE	DENOMINAZIONE	*	Superficie (ha)	Lunghezza (km)	Coordinate geografiche	
					Longitudine	Latitudine
IT6000001	Fondali tra le foci del Fiume Chiarone e Fiume Fiora	*	1762	11	E 11 28	N 42 21
IT6000002	Fondali antistanti Punta Morelle	*	1112	4	E 11 34	N 42 17
IT6000003	Fondali tra le foci del Torrente Arrone e del Fiume Marta	*	1266	5	E 11 38	N 42 15
IT6000004	Fondali tra Marina di Tarquinia e Punta della Quaglia	*	845	3	E 11 41	N 42 11
IT6000005	Fondali tra Punta S. Agostino e Punta della Mattonara	*	435	5	E 11 44	N 42 8
IT6000006	Fondali tra Punta del Pecoraro e Capo Linaro	*	746	5	E 11 49	N 42 2
IT6000007	Fondali antistanti S. Marinella	*	953	3	E 11 55	N 42 1
IT6000008	Secche di Macchiatonda	*	1567	5	E 11 57	N 41 59
IT6000009	Secche di Torre Flavia	*	866	3	E 12 1	N 41 56
IT6000010	Secche di Tor Paterno	*	27	1	E 12 20	N 41 36
IT6000011	Fondali tra Torre Astura e Capo Portiere	*	831	3	E 12 46	N 41 23
IT6000012	Fondali tra Capo Portiere e Lago di Caprolace (foce)	*	1939	12	E 12 52	N 41 22
IT6000013	Fondali tra Capo Circeo e Terracina	*	3377	15	E 13 10	N 41 15
IT6000014	Fondali tra Terracina e Lago Lungo	*	1800	13	E 13 19	N 41 16
IT6000015	Fondali circostanti l'Isola di Palmarola	*	927	15	E 12 51	N 40 55
IT6000016	Fondali circostanti l'Isola di Ponza	*	1012	22	E 12 58	N 40 54
IT6000017	Fondali circostanti l'Isola di Zannone	*	305	9	E 13 2	N 40 57
IT6000018	Fondali circostanti l'Isola di Ventotene	*	521	7	E 13 25	N 40 47
IT6000019	Fondali circostanti l'Isola di S. Stefano	*	52	3	E 13 27	N 40 47
IT6010001	Medio corso del Fiume Paglia		161		E 11 58	N 42 45
IT6010002	Bosco del Sasseto	*	61		E 11 56	N 42 45
IT6010004	Monte Rufeno	*	1677		E 11 53	N 42 47




IT6010005	Fosso dell'Acqua Chiara	*	140		E 11 52	N 42 48
IT6010006	Valle del Fossatello		522		E 11 55	N 42 47
IT6010007	Lago di Bolsena		11475		E 11 55	N 42 35
IT6010008	Monti Vulsini	*	2389		E 12 0	N 42 35
IT6010009	Calanchi di Civita di Bagnoregio	*	1592		E 12 9	N 42 37
IT6010011	Caldera di Latera	*	1218		E 11 47	N 42 37
IT6010012	Lago di Mezzano	*	149		E 11 46	N 42 36
IT6010013	Selva del Lamone	*	3066		E 11 42	N 42 34
IT6010014	Il Crostoletto	*	41		E 11 38	N 42 33
IT6010015	Vallerosa	*	14		E 11 41	N 42 31
IT6010016	Monti di Castro	*	1558		E 11 35	N 42 30
IT6010017	Sistema fluviale Fiora - Olpeta	*	1040		E 11 37	N 42 29
IT6010018	Litorale a nord ovest delle Foci del Fiora	*	185		E 11 29	N 42 21
IT6010019	Pian dei Cangani		41		E 11 31	N 42 21
IT6010020	Fiume Marta (alto corso)		704	20	E 11 54	N 42 26
IT6010021	Monte Romano	*	3737		E 11 54	N 42 19
IT6010022	Monte Cimino (versante nord)	*	975		E 12 11	N 42 25
IT6010023	Monte Fogliano e Monte Venere	*	618		E 12 8	N 42 19
IT6010024	Lago di Vico	*	1501		E 12 10	N 42 19
IT6010026	Saline di Tarquinia	*	150		E 11 43	N 42 12
IT6010027	Litorale tra Tarquinia e Montalto di Castro	*	200		E 11 36	N 42 18
IT6010028	Necropoli di Tarquinia		191		E 11 47	N 42 14
IT6010029	Gole del Torrente Biedano	*	89		E 12 2	N 42 15
IT6010030	Area di S. Giovenale e Civitella Cesi	*	304		E 11 59	N 42 13
IT6010031	Lago di Monterosi		51		E 12 18	N 42 12
IT6010032	Fosso Cerreto		331		E 12 23	N 42 14
IT6010033	Mola di Oriolo	*	176		E 12 5	N 42 10
IT6010034	Faggete di Monte Raschio e Oriolo	*	712		E 12 10	N 42 11
IT6010035	Fiume Mignone (basso corso)		90		E 11 50	N 42 12
IT6010036	Sughereta di Tuscania		40		E 11 54	N 42 25
IT6010037	Il "Quarto" di Barbarano Romano	*	981		E 12 2	N 42 14
IT6010038	Travertini di Bassano in Teverina	*	101		E 12 19	N 42 29
IT6010039	Acropoli di Tarquinia	*	219		E 11 47	N 42 15
IT6010040	Monterozzi	*	4,79		E 11 40	N 42 25
IT6010041	Isole Bisentina e Martana	*	26		E 11 54	N 42 34
IT6020004	Valle Avanzana - Fuscello		1151		E 12 51	N 42 32
IT6020006	Vallone del Rio Fuggio	*	293		E 12 56	N 42 31
IT6020007	Gruppo Monte Terminillo	*	3186		E 13 1	N 42 29
IT6020008	Monte Fausola		143		E 12 52	N 42 32
IT6020009	Bosco Vallonina	*	1125		E 12 59	N 42 30
IT6020010	Lago di Ventina		45		E 12 45	N 42 30
IT6020011	Laghi Lungo e Ripasottile		907		E 12 49	N 42 28
IT6020012	Piana di S. Vittorino - Sorgenti del	*	544		E 12 59	N 42 22




	Peschiera					
IT6020013	Gole del Velino	*	509		E 13 4	N 42 25
IT6020014	Piana di Rascino	*	245		E 13 9	N 42 20
IT6020015	Complesso del Monte Nuria	*	1800		E 13 5	N 42 21
IT6020016	Bosco Pago		83		E 12 38	N 42 23
IT6020017	Monte Tancia e Monte Pizzuto	*	6821		E 12 43	N 42 21
IT6020018	Fiume Farfa (corso medio - alto)		597		E 12 46	N 42 14
IT6020019	Monte degli Elci e Monte Grottone	*	515		E 12 45	N 42 11
IT6020020	Monti della Duchessa (area sommitale)	*	1173		E 13 20	N 42 11
IT6020021	Monte Duchessa - Vallone Cieco e Bosco Cartore	*	521		E 13 19	N 42 10
IT6020022	Inghiottoio di Val di Varri		3,94	7	E 13 8	N 42 11
IT6020023	Grotta La Pila		0,68	4	E 12 55	N 42 10
IT6020024	Lecceta del Convento Franciscano di Greccio		84		E 12 45	N 42 27
IT6020026	Forre alveali dell'Alta Sabina	*	94		E 12 37	N 42 23
IT6020027	Formazioni a Buxus sempervirens del Reatino		19		E 12 52	N 42 23
IT6020028	Monte Cagno e Colle Pratoguerra	*	343		E 13 7	N 42 28
IT6020029	Pareti rocciose del Salto e del Turano		174		E 12 53	N 42 21
IT6030001	Fiume Mignone (medio corso)	*	482		E 12 2	N 42 7
IT6030003	Boschi mesofili di Allumiere	*	628		E 11 55	N 42 9
IT6030004	Valle di Rio Fiume	*	908		E 11 58	N 42 4
IT6030006	Monte Tosto	*	62		E 12 3	N 42 2
IT6030007	Monte Papparano	*	146		E 12 5	N 42 3
IT6030008	Macchia di Manziana		801		E 12 5	N 42 6
IT6030009	Caldara di Manziana	*	90		E 12 5	N 42 5
IT6030010	Lago di Bracciano		5864		E 12 13	N 42 7
IT6030011	Valle del Cremera - Zona del Sorbo	*	386		E 12 24	N 42 6
IT6030012	Riserva naturale Tevere Farfa		2063		E 12 37	N 42 13
IT6030014	Monte Soratte	*	445		E 12 30	N 42 14
IT6030015	Macchia di S. Angelo Romano	*	798		E 12 43	N 42 2
IT6030016	Antica Lavinium - Pratica di Mare	*	48		E 12 28	N 41 39
IT6030017	Maschio dell'Artemisio		2510		E 12 46	N 41 43
IT6030018	Cerquone - Doganella		262		E 14 55	N 41 45
IT6030019	Macchiatonda	*	242		E 11 59	N 42 0
IT6030021	Sughereta del Sasso	*	111		E 12 2	N 42 3
IT6030022	Bosco di Palo Laziale	*	129		E 12 5	N 41 56
IT6030023	Macchia Grande di Focene e Macchia dello Stagneto	*	317		E 12 13	N 41 49
IT6030024	Isola Sacra		26		E 12 14	N 41 44
IT6030025	Macchia Grande di Ponte Galeria	*	1056		E 12 17	N 41 52
IT6030027	Castel Porziano (fascia costiera)	*	428		E 12 22	N 41 41
IT6030028	Castel Porziano (querreti igrofilii)	*	328		E 12 25	N 41 44




IT6030030	Monte Gennaro (versante sud ovest)	*	338		E 12 47	N 42 3
IT6030031	Monte Pellecchia	*	1110		E 12 51	N 42 6
IT6030032	Torrente Licenza ed affluenti		235		E 12 53	N 42 4
IT6030033	Travertini Acque Albule (Bagni di Tivoli)	*	388		E 12 44	N 41 56
IT6030034	Valle delle Cannuccete	*	383		E 12 54	N 41 51
IT6030035	Monte Guadagnolo	*	569		E 12 55	N 41 54
IT6030036	Grotta dell'Arco - Bellegra		34	4	E 13 2	N 41 53
IT6030037	Monti Ruffi (versante sud ovest)	*	579		E 12 58	N 41 57
IT6030038	Lago di Albano		604		E 12 40	N 41 44
IT6030039	Albano (Località Miralago)		45		E 12 39	N 41 44
IT6030040	Monte Autore e Monti Simbruini centrali	*	6685		E 13 13	N 41 57
IT6030041	Monte Semprevisa e Pian della Faggeta	*	1335		E 13 5	N 41 34
IT6030042	Alta Valle del Torrente Rio		293		E 13 3	N 41 37
IT6030044	Macchia della Spadellata e Fosso S. Anastasio	*	375		E 12 35	N 41 31
IT6030045	Lido dei Gigli	*	221		E 12 33	N 41 31
IT6030046	Tor Caldara (zona solfatare e fossi)		43		E 12 35	N 41 29
IT6030047	Bosco di Foglino	*	552		E 12 43	N 41 28
IT6030048	Litorale di Torre Astura	*	201		E 12 43	N 41 26
IT6030049	Zone umide a ovest del Fiume Astura		28		E 12 46	N 41 25
IT6030050	Grotta dell'Inferniglio	*	0,33	3	E 13 9	N 41 53
IT6030051	Basso corso del Rio Fiumicino		83		E 12 55	N 42 0
IT6030052	Villa Borghese e Villa Pamphili	*	342		E 12 26	N 41 53
IT6030053	Sughereta di Castel di Decima	*	538		E 12 26	N 41 44
IT6040001	Grotta degli Ausi		0,09	4	E 13 16	N 41 30
IT6040002	Ninfa (ambienti acquatici)		22		E 12 57	N 41 34
IT6040003	Laghi Gricilli		179		E 13 7	N 41 26
IT6040004	Bosco Polverino	*	108		E 13 11	N 41 26
IT6040005	Sugherete di S. Vito e Valle Marina	*	220		E 13 20	N 41 22
IT6040006	Monti Ausoni meridionali	*	4235		E 13 19	N 41 21
IT6040007	Monte Leano	*	743		E 13 13	N 41 19
IT6040008	Canali in disuso della bonifica Pontina		593		E 13 11	N 41 21
IT6040009	Monte S. Angelo		65		E 13 15	N 41 17
IT6040010	Lago di Fondi		702		E 13 20	N 41 19
IT6040011	Lago Lungo	*	82		E 13 24	N 41 16
IT6040012	Laghi Fogliano, Monaci, Caprolace e Pantani dell'Inferno	*	1429		E 12 56	N 41 22
IT6040013	Lago di Sabaudia	*	395		E 13 1	N 41 16
IT6040014	Foresta Demaniale del Circeo	*	3007		E 13 2	N 41 20
IT6040016	Promontorio del Circeo (Quarto Caldo)	*	427		E 13 3	N 41 13



IT6040017	Promontorio del Circeo (Quarto Freddo)		464		E 13 3	N 41 14
IT6040018	Dune del Circeo	*	441		E 12 58	N 41 20
IT6040020	Isole di Palmarola e Zannone	*	236		E 12 51	N 40 56
IT6040021	Duna di Capratica	*	30		E 13 23	N 41 16
IT6040022	Costa rocciosa tra Sperlonga e Gaeta	*	233		E 13 30	N 41 13
IT6040023	Promontorio Gianola e Monte di Scauri	*	224		E 13 40	N 41 15
IT6040024	Rio S. Croce		20		E 13 42	N 41 16
IT6040025	Fiume Garigliano (tratto terminale)		12	3	E 13 46	N 41 13
IT6040026	Monte Petrella (area sommitale)		73		E 13 40	N 41 19
IT6040027	Monte Redentore (versante sud)		354		E 13 38	N 41 17
IT6040028	Forcelle di Campello e di Fraile	*	270		E 13 36	N 41 19
IT6050001	Versante meridionale del Monte Scalambra	*	195		E 13 6	N 41 50
IT6050002	Monte Porciano (versante sud)	*	90		E 13 12	N 41 45
IT6050003	Castagneti di Fiuggi		212		E 13 12	N 41 46
IT6050004	Monte Viglio (area sommitale)	*	292		E 13 22	N 41 53
IT6050005	Alta Valle del Fiume Aniene	*	282		E 13 9	N 41 52
IT6050006	Grotta dei Bambocci di Collepardo		0,68	2	E 13 21	N 41 45
IT6050007	Monte Tarino e Tarinello (area sommitale)	*	342		E 13 17	N 41 56
IT6050009	Campo Catino	*	133		E 13 20	N 41 50
IT6050010	Valle dell'Inferno	*	722		E 13 25	N 41 48
IT6050011	Monte Passeggio e Pizzo Deta (versante sud)	*	557		E 13 27	N 41 46
IT6050012	Monte Passeggio e Pizzo Deta (area sommitale)	*	811		E 13 28	N 41 47
IT6050014	Vallone Lacerno (fondovalle)	*	829		E 13 41	N 41 46
IT6050015	Lago di Posta Fibreno		139		E 13 40	N 41 42
IT6050016	Monte Ortara e Monte La Monna	*	391		E 13 22	N 41 48
IT6050021	Monte Caccume	*	369		E 13 13	N 41 34
IT6050022	Grotta di Pastena		1,27	6	E 13 29	N 41 29
IT6050023	Fiume Amaseno (alto corso)		46	9	E 13 18	N 41 28
IT6050024	Monte Calvo e Monte Calvilli	*	1658		E 13 26	N 41 28
IT6050025	Bosco Selvapiana di Amaseno		257		E 13 19	N 41 29
IT6050026	Parete del Monte Fammera	*	266		E 13 42	N 41 21
IT6050027	Gole del Fiume Melfa	*	1181		E 13 40	N 41 36
IT6050028	Massiccio del Monte Cairo (aree sommitali)	*	2787		E 13 44	N 41 34
IT6050029	Sorgenti dell'Aniene	*	324		E 13 17	N 41 54




REGIONE ABRUZZO						
CODICE	DENOMINAZIONE	*	Superficie (ha)	Lunghezza (km)	Coordinate geografiche	
					Longitudine	Latitudine
IT7110075	Serra e Gole di Celano - Val d'Arano	*	2350		E 13 33	N 42 7
IT7110086	Doline di Ocre	*	381		E 13 28	N 42 17
IT7110088	Bosco di Oricola	*	598		E 13 1	N 42 4
IT7110089	Grotte di Pietrasecca	*	246		E 13 7	N 42 8
IT7110090	Colle del Rascito	*	1037		E 13 41	N 42 2
IT7110091	Monte Arunzo e Monte Arezzo	*	1696		E 13 20	N 42 0
IT7110092	Monte Salviano	*	860		E 13 26	N 41 58
IT7110096	Gole di San Venanzio	*	1215		E 13 46	N 42 7
IT7110097	Fiumi Giardino - Sagittario - Aterno - Sorgenti del Pescara	*	288		E 13 49	N 42 8
IT7110103	Pantano Zittola		233		E 14 6	N 41 45
IT7110104	Cerrete di Monte Pagano e Feudozzo	*	921		E 14 11	N 41 45
IT7110206	Monte Sirente e Monte Velino	*	26654		E 13 31	N 42 12
IT7110207	Monti Simbruini	*	19886		E 13 21	N 41 56
IT7110208	Monte Calvo e Colle Macchialunga	*	2709		E 13 10	N 42 24
IT7110209	Primo tratto del Fiume Tirino e Macchiozze di San Vito	*	1294		E 13 48	N 42 16
IT7140115	Bosco Paganello (Montenerodomo)	*	593		E 14 16	N 41 59
IT7140116	Gessi di Gessopalena	*	402		E 14 14	N 42 3
IT7140117	Gineprei a Juniperus macrocarpa e Gole del Torrente Rio Secco	*	1311		E 14 17	N 42 4
IT7140118	Lecceta di Casoli e Bosco di Colleforeste	*	596		E 14 15	N 42 6
IT7140121	Abetina di Castiglione Messer Marino	*	630		E 14 25	N 41 54
IT7140123	Monte Sorbo (Monti Frentani)	*	1329		E 14 31	N 41 59
IT7140127	Fiume Trigno (medio e basso corso)	*	996		E 14 39	N 41 56
IT7140210	Monti Frentani e Fiume Treste	*	4644		E 14 32	N 41 55
IT7140211	Monte Pallano e Lecceta d'Isca d'Archi	*	3270		E 14 23	N 42 2
IT7140212	Abetina di Rosello e Cascate del Rio Verde	*	2012		E 14 22	N 41 53
IT7140215	Lago di Serranella e Colline di Guarenna	*	1092		E 14 18	N 42 7
REGIONE MOLISE						
CODICE	DENOMINAZIONE	*	Superficie (ha)	Lunghezza (km)	Coordinate geografiche	
					Longitudine	Latitudine
IT7211115	Pineta di Isernia	*	32		E 14 14	N 41 35
IT7211120	Torrente Verrino		93	3	E 14 25	N 41 45
IT7211129	Gola di Chiauci		120		E 14 23	N 41 40
IT7212121	Gruppo della Meta - Catena delle Mainarde	*	3548		E 14 0	N 41 39
IT7212124	Bosco Monte di Mezzo-Monte	*	3954		E 14 12	N 41 46



	Miglio-Pennataro-Monte Capraro-Monte Cavallerizzo					
II7212125	Pesche - Monte Totila	*	2328		E 14 17	N 41 38
II7212126	Pantano Zittola - Feudo Valcocchiara	*	1246		E 14 5	N 41 42
II7212128	Fiume Volturno dalle sorgenti al Fiume Cavaliere	*	805		E 14 5	N 41 36
II7212130	Bosco La Difesa - C. Lucina - La Romana	*	1332		E 14 11	N 41 36
II7212132	Pantano Torrente Molina	*	177		E 14 19	N 41 37
II7212133	Torrente Tirino (Forra) - Monte Ferrante	*	145	4	E 14 17	N 41 42
II7212134	Bosco di Collemeluccio - Selvapiana - Castiglione - La Cocozza	*	6239		E 14 21	N 41 44
II7212135	Montagnola Molisana	*	6586		E 14 23	N 41 36
II7212139	Fiume Trigno località Cannavine		410		E 14 26	N 41 42
II7212140	Morgia di Bagnoli	*	27		E 14 27	N 41 42
II7212168	Valle Porcina - Torrente Vandra - Cesarata	*	1480		E 14 8	N 41 34
II7212169	Monte S. Paolo - Monte La Falconara	*	985		E 14 4	N 41 35
II7212170	Forra di Rio Chiaro		47		E 14 6	N 41 34
II7212171	Monte Corno - Monte Sammuero	*	1356		E 14 0	N 41 29
II7212172	Monte Cesima	*	676		E 14 1	N 41 25
II7212174	Cesa Martino	*	1097		E 14 4	N 41 31
II7212175	Il Serrone	*	362		E 14 2	N 41 32
II7212176	Rio S. Bartolomeo	*	75	6	E 14 3	N 41 27
II7212177	Sorgente sulfurea di Triverno	*	1,08		E 14 6	N 41 30
II7212178	Pantano del Carpino -Torrente Carpino	*	194		E 14 17	N 41 35
II7212297	Colle Geppino - Bosco Popolo	*	427		E 14 26	N 41 31
II7218213	Isola della Fonte della Luna	*	867		E 14 10	N 41 49
II7218215	Abeti Soprani - Monte Campo - Monte Castelbarone - Sorgenti del Verde	*	3033		E 14 19	N 41 51
II7218217	Bosco Vallazzuna	*	292		E 14 18	N 41 53
II7222101	Bosco la Difesa	*	458		E 14 34	N 41 35
II7222102	Bosco Mazzocca - Castelvetero		822		E 14 52	N 41 26
II7222103	Bosco di Cercemaggiore - Castelpagano	*	500		E 14 46	N 41 26
II7222104	Torrente Tappino - Colle Ricchetta	*	347		E 14 49	N 41 34
II7222105	Pesco della Carta	*	11		E 14 51	N 41 27
II7222106	Toppo Fornelli		19		E 14 55	N 41 29
II7222108	Calanchi Succida - Tappino	*	229		E 14 53	N 41 31
II7222109	Monte Saraceno	*	241		E 14 44	N 41 27
II7222110	S. Maria delle Grazie	*	55		E 14 46	N 41 31



II7222111	Località Boschetto	*	544		E 14 52	N 41 33
II7222118	Rocca di Monteverde		68		E 14 38	N 41 30
II7222124	Vallone S. Maria	*	1973		E 15 0	N 41 39
II7222125	Rocca Monforte	*	26		E 14 39	N 41 33
II7222127	Fiume Trigno (confluenza Verrino - Castellelce)		871		E 14 34	N 41 49
II7222130	Lago Calcarelle		2,93		E 14 47	N 41 27
II7222210	Cerreta di Acquaviva		105		E 14 43	N 41 51
II7222211	Monte Mauro - Selva di Montefalcone	*	502		E 14 41	N 41 50
II7222212	Colle Gessaro	*	664		E 14 45	N 41 58
II7222213	Calanchi di Montenero	*	121		E 14 47	N 41 56
II7222214	Calanchi Pisciarellino - Macchia Manes	*	523		E 14 54	N 41 52
II7222215	Calanchi Lamaturo	*	623		E 14 48	N 41 51
II7222216	Foce Biferno - Litorale di Campomarino	*	817		E 15 2	N 41 57
II7222217	Foce Saccione - Bonifica Ramitelli	*	870		E 15 5	N 41 55
II7222236	M. di Trivento - B. Difesa C.S. Pietro - B. Fiorano - B. Ferrara	*	3111		E 14 37	N 41 44
II7222237	Fiume Biferno (confluenza Cigno - alla foce esclusa)		133	7	E 14 59	N 41 56
II7222238	Torrente Rivo	*	917		E 14 34	N 41 44
II7222241	La Civita	*	68		E 14 27	N 41 39
II7222242	Morgia di Pietracupa - Morgia di Pietravalle	*	269		E 14 31	N 41 41
II7222244	Calanchi Vallacchione di Lucito	*	218		E 14 40	N 41 43
II7222246	Boschi di Pesco del Corvo	*	255		E 14 33	N 41 36
II7222247	Valle Biferno da confluenza Torrente Quirino al Lago Guardalfiera - Torrente Rio		368	37	E 14 33	N 41 34
II7222248	Lago di Occhito	*	2454		E 14 55	N 41 34
II7222249	Lago di Guardalfiera - M. Peloso	*	2848		E 14 49	N 41 47
II7222250	Bosco Casale - Cerro del Ruccolo	*	866		E 14 52	N 41 43
II7222251	Bosco Difesa (Ripabottoni)	*	830		E 14 48	N 41 40
II7222252	Bosco Cerreto	*	1076		E 14 50	N 41 37
II7222253	Bosco Ficarola	*	717		E 14 55	N 41 40
II7222254	Torrente Cigno		268	12	E 14 59	N 41 50
II7222256	Calanchi di Civitacampomarano	*	578		E 14 40	N 41 45
II7222257	Monte Peloso	*	32		E 14 45	N 41 44
II7222258	Bosco S. Martino e S. Nazzario	*	928		E 14 45	N 41 48
II7222260	Calanchi di Castropignano e Limosano	*	171		E 14 34	N 41 38
II7222261	Morgia dell'Eremita	*	12		E 14 44	N 41 44
II7222262	Morge Ternosa e S. Michele	*	78		E 14 41	N 41 42
II7222263	Colle Crocella	*	293		E 14 57	N 41 39
II7222264	Boschi di Castellino e Morrone	*	2761		E 14 44	N 41 40




IT7222265	Torrente Tona	*	393	9	E 15 4	N 41 43
IT7222266	Boschi tra Fiume Saccione e Torrente Tona	*	993		E 15 5	N 41 45
IT7222267	Località Fantina - Fiume Fortore	*	365		E 15 5	N 41 40
IT7222287	La Gallinola - Monte Miletto - Monti del Matese	*	25002		E 14 23	N 41 27
IT7222295	Monte Vairano	*	692		E 14 36	N 41 33
IT7222296	Sella di Vinchiaturo	*	978		E 14 35	N 41 27
IT7228221	Foce Trigno - Marina di Petacciato	*	747		E 14 50	N 42 2
IT7228226	Macchia Nera - Colle Serracina		525		E 14 40	N 41 56
IT7228228	Bosco Tanassi	*	126		E 14 56	N 41 53
IT7228229	Valle Biferno dalla diga a Guglionesi	*	356	12	E 14 53	N 41 51

REGIONE CAMPANIA

CODICE	DENOMINAZIONE	*	Superficie (ha)	Lunghezza (km)	Coordinate geografiche	
					Longitudine	Latitudine
IT8010004	Bosco di S. Silvestro	*	81		E 14 19	N 41 6
IT8010005	Catena di Monte Cesima	*	3427		E 14 0	N 41 24
IT8010006	Catena di Monte Maggiore	*	5184		E 14 12	N 41 12
IT8010010	Lago di Carinola		20		E 13 57	N 41 8
IT8010013	Matese Casertano	*	22216		E 14 20	N 41 25
IT8010015	Monte Massico	*	3846		E 13 55	N 41 10
IT8010016	Monte Tifata	*	1420		E 14 17	N 41 6
IT8010017	Monti di Mignano Montelungo	*	2487		E 13 56	N 41 23
IT8010019	Pineta della Foce del Garigliano	*	185		E 13 47	N 41 12
IT8010020	Pineta di Castelvolturno	*	90		E 13 58	N 40 59
IT8010021	Pineta di Patria	*	313		E 14 0	N 40 56
IT8010022	Vulcano di Roccamonfina	*	3816		E 13 57	N 41 17
IT8010027	Fiumi Volturno e Calore Beneventano	*	4924		E 14 22	N 41 16
IT8010028	Foce Volturno - Variconi	*	303		E 13 55	N 41 1
IT8010029	Fiume Garigliano		481		E 13 49	N 41 16
IT8020001	Alta Valle del Fiume Tammaro	*	360		E 14 42	N 41 20
IT8020004	Bosco di Castelfranco in Miscano		893		E 15 6	N 41 18
IT8020006	Bosco di Castelvetere in Val Fortore		1468		E 14 55	N 41 26
IT8020007	Camposauro	*	5508		E 14 35	N 41 10
IT8020008	Massiccio del Taburno	*	5321		E 14 34	N 41 6
IT8020009	Pendici meridionali del Monte Mutria	*	14597		E 14 33	N 41 19
IT8020010	Sorgenti e alta Valle del Fiume Fortore	*	2423		E 15 0	N 41 23
IT8020014	Bosco di Castelpagano e Torrente Tammarecchia	*	3061		E 14 47	N 41 21
IT8030001	Aree umide del Cratere di Agnano		44		E 14 10	N 40 49
IT8030002	Capo Miseno	*	50		E 14 5	N 40 47



IT8030003	Collina dei Camaldoli	*	261		E 14 11	N 40 51
IT8030005	Corpo centrale dell'Isola di Ischia	*	1310		E 13 54	N 40 43
IT8030006	Costiera amalfitana tra Nerano e Positano	*	980		E 14 24	N 40 36
IT8030007	Cratere di Astroni	*	253		E 14 8	N 40 50
IT8030008	Dorsale dei Monti Lattari	*	14564		E 14 34	N 40 40
IT8030009	Foce di Licola	*	147		E 14 2	N 40 51
IT8030010	Fondali marini di Ischia, Procida e Vivara	*	6116		E 13 55	N 40 45
IT8030011	Fondali marini di Punta Campanella e Capri	*	8491		E 14 26	N 40 36
IT8030012	Isola di Vivara		36		E 13 59	N 40 44
IT8030013	Isolotto di S. Martino e dintorni		14		E 14 2	N 40 47
IT8030014	Lago d'Averno		125		E 14 4	N 40 50
IT8030015	Lago del Fusaro	*	192		E 14 3	N 40 49
IT8030016	Lago di Lucrino	*	10		E 14 4	N 40 49
IT8030017	Lago di Miseno	*	79		E 14 4	N 40 47
IT8030018	Lago di Patria	*	507		E 14 2	N 40 56
IT8030019	Monte Barbaro e Cratere di Campiglione	*	358		E 14 6	N 40 51
IT8030020	Monte Nuovo	*	30		E 14 5	N 40 50
IT8030021	Monte Somma		3076		E 14 26	N 40 50
IT8030022	Pinete dell'Isola di Ischia	*	66		E 13 56	N 40 43
IT8030023	Porto Paone di Nisida		4,07		E 14 9	N 40 47
IT8030024	Punta Campanella		390		E 14 20	N 40 34
IT8030026	Rupi costiere dell'Isola di Ischia		685		E 13 56	N 40 42
IT8030027	Scoglio del Veruce		3,89		E 14 19	N 40 37
IT8030032	Stazioni di Cyanidium caldarium di Pozzuoli		4,26		E 14 8	N 40 49
IT8030034	Stazione di Cyperus polystachyus di Ischia		14		E 13 56	N 40 43
IT8030036	Vesuvio		3412		E 14 25	N 40 49
IT8030038	Corpo centrale e rupi costiere occidentali dell'Isola di Capri	*	388		E 14 13	N 40 32
IT8030039	Settore e rupi costiere orientali dell'Isola di Capri	*	96		E 14 15	N 40 33
IT8040003	Alta Valle del Fiume Ofanto	*	590		E 15 8	N 40 53
IT8040004	Boschi di Guardia dei Lombardi e Andretta		2919		E 15 15	N 40 56
IT8040005	Bosco di Zampaglione (Calitri)		9514		E 15 28	N 40 56
IT8040006	Dorsale dei Monti del Partenio	*	15641		E 14 40	N 40 57
IT8040007	Lago di Conza della Campania	*	1214		E 15 20	N 40 52
IT8040008	Lago di S. Pietro - Aquilaverde		604		E 15 29	N 41 1
IT8040009	Monte Accelica	*	4795		E 14 59	N 40 44
IT8040010	Monte Cervialto e Montagnone di Nusco	*	11884		E 15 7	N 40 47



IT8040011	Monte Terminio	*	9359		E 14 56	N 40 49
IT8040012	Monte Tuoro	*	2188		E 14 56	N 40 55
IT8040013	Monti di Lauro	*	7040		E 14 39	N 40 50
IT8040014	Piana del Dragone		686		E 14 56	N 40 53
IT8040017	Pietra Maula (Taurano, Visciano)	*	3526		E 14 38	N 40 54
IT8040018	Querceta dell'Incoronata (Nusco)		1362		E 15 7	N 40 55
IT8040020	Bosco di Montefusco Irpino		713		E 14 49	N 41 2
IT8050001	Alta Valle del Fiume Bussento	*	625		E 15 33	N 40 12
IT8050002	Alta Valle del Fiume Calore Lucano (Salernitano)	*	4668		E 15 18	N 40 23
IT8050006	Balze di Teggiano	*	1201		E 15 26	N 40 23
IT8050007	Basso corso del Fiume Bussento		414		E 15 29	N 40 6
IT8050008	Capo Palinuro		156		E 15 16	N 40 1
IT8050010	Fasce litoranee a destra e a sinistra del Fiume Sele	*	630		E 14 56	N 40 29
IT8050011	Fascia interna di Costa degli Infreschi e della Masseta		701		E 15 26	N 40 1
IT8050012	Fiume Alento		3024		E 15 10	N 40 16
IT8050013	Fiume Mingardo	*	1638		E 15 25	N 40 8
IT8050016	Grotta di Morigerati		2,94	1	E 15 32	N 40 8
IT8050017	Isola di Licosa		4,82		E 14 54	N 40 15
IT8050018	Isolotti Li Galli		69		E 14 25	N 40 34
IT8050019	Lago Cessuta e dintorni	*	546		E 15 46	N 40 15
IT8050020	Massiccio del Monte Eremita	*	10570		E 15 20	N 40 43
IT8050022	Montagne di Casalbuono	*	17123		E 15 37	N 40 10
IT8050023	Monte Bulgheria	*	2400		E 15 23	N 40 4
IT8050024	Monte Cervati, Centaurino e Montagne di Laurino	*	27898		E 15 26	N 40 15
IT8050025	Monte della Stella	*	1179		E 15 3	N 40 14
IT8050026	Monte Licosa e dintorni	*	1096		E 14 55	N 40 14
IT8050027	Monte Mai e Monte Monna	*	10116		E 14 51	N 40 46
IT8050028	Monte Motola	*	4690		E 15 28	N 40 21
IT8050030	Monte Sacro e dintorni	*	9634		E 15 20	N 40 13
IT8050031	Monte Soprano e Monte Vesole	*	5674		E 15 10	N 40 23
IT8050032	Monte Tresino e dintorni	*	1339		E 14 58	N 40 19
IT8050033	Monti Alburni	*	23622		E 15 20	N 40 29
IT8050034	Monti della Maddalena	*	8511		E 15 39	N 40 22
IT8050036	Parco marino di S. Maria di Castellabate	*	5019		E 14 55	N 40 17
IT8050037	Parco marino di Punta degli Infreschi	*	4914		E 15 22	N 39 59
IT8050038	Pareti rocciose di Cala del Cefalo	*	38		E 15 19	N 40 1
IT8050039	Pineta di Sant'Iconio		358		E 15 20	N 40 1
IT8050040	Rupi costiere della Costa degli Infreschi e della Masseta		273		E 15 26	N 40 0




IT8050041	Scoglio del Mingardo e spiaggia di Cala del Cefalo		71		E 15 19	N 40 1
IT8050042	Stazione a Genista cilentana di Ascea		5,39		E 15 10	N 40 7
IT8050049	Fiumi Tanagro e Sele	*	3677		E 15 13	N 40 39
IT8050050	Monte Sottano	*	212		E 15 4	N 40 24
IT8050051	Valloni della Costiera Amalfitana	*	227		E 14 37	N 40 39
IT8050052	Monti di Eboli, Monte Polveracchio, Monte Boschetiello e Vallone della Caccia di Senerchia	*	14307		E 15 7	N 40 42
IT8050054	Costiera Amalfitana tra Maiori e il Torrente Bonea	*	413		E 14 42	N 40 38

REGIONE PUGLIA

CODICE	DENOMINAZIONE	*	Superficie (ha)	Lunghezza (km)	Coordinate geografiche	
					Longitudine	Latitudine
IT9110001	Isola e Lago di Varano	*	8146		E 15 44	N 41 52
IT9110002	Valle Fortore, Lago di Occhito		8369		E 15 9	N 41 42
IT9110003	Monte Cornacchia - Bosco Faeto	*	6952		E 15 9	N 41 21
IT9110004	Foresta Umbra	*	20656		E 15 59	N 41 50
IT9110005	Zone umide della Capitanata	*	14109		E 15 53	N 41 29
IT9110008	Valloni e Steppe Pedegarganiche	*	29817		E 15 46	N 41 38
IT9110009	Valloni di Mattinata - Monte Sacro	*	6510		E 16 1	N 41 43
IT9110011	Isole Tremiti	*	372		E 15 29	N 42 6
IT9110012	Testa del Gargano	*	5658		E 16 10	N 41 49
IT9110014	Monte Saraceno	*	197		E 16 3	N 41 41
IT9110015	Duna e Lago di Lesina - Foce del Fortore	*	9823		E 15 21	N 41 53
IT9110016	Pineta Marzini	*	787		E 15 59	N 41 55
IT9110024	Castagneto Pia, Lapolda, Monte la Serra		689		E 15 38	N 41 46
IT9110025	Manacore del Gargano	*	2063		E 16 3	N 41 55
IT9110026	Monte Calvo - Piana di Montenero	*	7620		E 15 44	N 41 45
IT9110027	Bosco Jancuglia - Monte Castello		4456		E 15 33	N 41 44
IT9110030	Bosco Quarto - Monte Spigno	*	7861		E 15 51	N 41 45
IT9110032	Valle del Cervaro, Bosco dell'Incoronata	*	5769		E 15 25	N 41 18
IT9110033	Accadia - Deliceto	*	3523		E 15 18	N 41 11
IT9110035	Monte Sambuco	*	7892		E 15 2	N 41 33
IT9120001	Grotte di Castellana		61		E 17 9	N 40 52
IT9120002	Murgia dei Trulli	*	5457		E 17 14	N 40 51
IT9120003	Bosco di Mesola		3029		E 16 46	N 40 51
IT9120006	Laghi di Conversano		218		E 17 7	N 40 55
IT9120007	Murgia Alta	*	125881		E 16 31	N 40 55
IT9120008	Bosco Difesa Grande	*	5268		E 16 24	N 40 44
IT9120009	Posidonieto San Vito - Barletta	*	12459	65	E 17 4	N 41 4



IT9120010	Pozzo Cucù		59	2	E 17 10	N 40 54
IT9120011	Valle Ofanto - Lago di Capaciotti	*	7572	34	E 15 59	N 41 11
IT9130001	Torre Colimena	*	2678		E 17 42	N 40 16
IT9130002	Masseria Torre Bianca	*	583		E 17 18	N 40 31
IT9130003	Duna di Campomarino	*	1846	9	E 17 34	N 40 17
IT9130004	Mar Piccolo	*	1374		E 17 19	N 40 28
IT9130005	Murgia di Sud - Est	*	47600		E 17 11	N 40 41
IT9130006	Pinete dell'Arco Ionico	*	3686		E 16 55	N 40 28
IT9130007	Area delle Gravine	*	26740		E 16 54	N 40 37
IT9130008	Posidonieto Isola di San Pietro - Torre Canneto	*	3148		E 17 25	N 40 18
IT9140001	Bosco Tramazzone		4406		E 18 4	N 40 34
IT9140002	Litorale Brindisino	*	7256	60	E 17 29	N 40 51
IT9140003	Stagni e Saline di Punta della Contessa	*	2858		E 18 3	N 40 37
IT9140004	Bosco I Lucci		26		E 17 51	N 40 34
IT9140005	Torre Guaceto e Macchia S. Giovanni	*	7978		E 17 45	N 40 44
IT9140006	Bosco di Santa Teresa		39		E 17 55	N 40 32
IT9140007	Bosco Curtipetrizzi		57		E 17 55	N 40 28
IT9140009	Foce Canale Giancola	*	54		E 17 52	N 40 41
IT9150001	Bosco Guarini		20		E 18 23	N 39 56
IT9150002	Costa Otranto - Santa Maria di Leuca	*	1906	37	E 18 29	N 40 5
IT9150003	Aquatina di Frigole	*	3163		E 18 15	N 40 28
IT9150004	Torre dell'Orso	*	60		E 18 25	N 40 16
IT9150005	Boschetto di Tricase		4,15		E 18 22	N 39 55
IT9150006	Rauccio	*	5475		E 18 10	N 40 31
IT9150007	Torre Uluzzo	*	351		E 17 57	N 40 9
IT9150008	Montagna Spaccata e Rupi di San Mauro	*	1361		E 17 59	N 40 5
IT9150009	Litorale di Ugento	*	7245	21	E 18 6	N 39 50
IT9150010	Bosco Macchia di Ponente		13		E 18 20	N 39 58
IT9150011	Alimini	*	3716		E 18 28	N 40 12
IT9150012	Bosco di Cardigliano	*	54		E 18 15	N 39 56
IT9150013	Palude del Capitano	*	2247	2	E 17 53	N 40 12
IT9150015	Litorale di Gallipoli e Isola S. Andrea	*	7006		E 17 59	N 39 58
IT9150016	Bosco di Otranto		8,71		E 18 28	N 40 9
IT9150017	Bosco Chiuso di Presicce		11		E 18 17	N 39 55
IT9150018	Bosco Serra dei Cianci		48		E 18 18	N 39 54
IT9150019	Parco delle Querce di Castro		4,47		E 18 25	N 40 0
IT9150020	Bosco Pecorara	*	24		E 18 17	N 40 4
IT9150021	Bosco le Chiuse		37		E 18 22	N 39 54
IT9150022	Palude dei Tamari	*	11		E 18 25	N 40 17
IT9150023	Bosco Danieli		14		E 18 16	N 39 57
IT9150024	Torre Inserraglio	*	100		E 17 56	N 40 10



IT9150025	Torre Veneri	*	1741		E 18 17	N 40 25
IT9150027	Palude del Conte, dune di Punta Prosciutto	*	5661	7	E 17 47	N 40 15
IT9150028	Porto Cesareo	*	225	6	E 17 53	N 40 16
IT9150029	Bosco di Cervalora		29		E 18 12	N 40 25
IT9150030	Bosco La Lizza e Macchia del Pagliarone	*	476		E 18 14	N 40 24
IT9150031	Masseria Zanzara	*	49		E 17 54	N 40 17
IT9150032	Le Cesine	*	2148		E 18 21	N 40 22
IT9150033	Specchia dell'Alto	*	436		E 18 15	N 40 22
IT9150034	Posidonieto Capo San Gregorio - Punta Ristola	*	271	3	E 18 19	N 39 47

REGIONE BASILICATA

CODICE	DENOMINAZIONE	*	Superficie (ha)	Lunghezza (km)	Coordinate geografiche	
					Longitudine	Latitudine
IT9210005	Abetina di Laurenzana	*	322		E 15 56	N 40 24
IT9210010	Abetina di Ruoti	*	112		E 15 43	N 40 42
IT9210015	Acquafredda di Maratea		218		E 15 39	N 40 2
IT9210020	Bosco Cupolicchio (Tricarico)		1732		E 16 1	N 40 38
IT9210025	Bosco della Farneta		284		E 16 18	N 40 4
IT9210035	Bosco di Rifreddo	*	555		E 15 49	N 40 33
IT9210040	Bosco Magnano	*	1211		E 16 4	N 40 2
IT9210045	Bosco Mangarrone (Rivello)	*	364		E 15 43	N 40 6
IT9210070	Bosco Vaccarizzo	*	273		E 16 2	N 40 7
IT9210075	Lago Duglia, Casino Toscano e Piana di S.Francesco	*	2414		E 16 13	N 39 59
IT9210105	Dolomiti di Pietrapertosa	*	1313		E 16 3	N 40 31
IT9210110	Faggeta di Moliterno	*	232		E 15 48	N 40 15
IT9210115	Faggeta di Monte Pierfaone	*	745		E 15 44	N 40 30
IT9210120	La Falconara	*	69		E 16 16	N 39 56
IT9210140	Grotticelle di Monticchio		323		E 15 32	N 40 55
IT9210141	Lago La Rotonda		50		E 15 52	N 40 3
IT9210142	Lago Pantano di Pignola		138		E 15 44	N 40 35
IT9210143	Lago Pertusillo		1995		E 15 57	N 40 16
IT9210145	Madonna del Pollino Località Vacuarro	*	969		E 16 10	N 39 57
IT9210155	Marina di Castrocucco	*	525		E 15 44	N 39 56
IT9210160	Isola di S. Ianni e Costa Prospiciente	*	293		E 15 43	N 39 58
IT9210165	Monte Alpi - Malboschetto di Latronico	*	1561		E 15 59	N 40 6
IT9210170	Monte Caldarosa	*	591		E 15 54	N 40 23
IT9210180	Monte della Madonna di Viggiano	*	788		E 15 51	N 40 22
IT9210185	Monte La Spina, Monte Zaccana	*	1074		E 15 55	N 40 2
IT9210190	Monte Paratiello	*	1129		E 15 24	N 40 44




IT9210195	Monte Raparo	*	2021		E 15 59	N 40 11
IT9210200	Monte Sirino	*	2631		E 15 49	N 40 7
IT9210205	Monte Volturino	*	1861		E 15 49	N 40 24
IT9210210	Monte Vulture	*	1882		E 15 37	N 40 56
IT9210215	Monti Foi	*	800		E 15 42	N 40 38
IT9210220	Murgia S. Lorenzo		5361		E 16 10	N 40 15
IT9210240	Serra di Calvello	*	1634		E 15 46	N 40 26
IT9210245	Serra di Crispo, Grande Porta del Pollino e Pietra Castello	*	457		E 16 12	N 39 55
IT9210250	Timpa delle Murge	*	148		E 16 15	N 39 59
IT9210265	Valle del Noce		973		E 15 48	N 39 59
IT9220030	Bosco di Montepiano	*	514		E 16 7	N 40 26
IT9220055	Bosco Pantano di Policoro e Costa Ionica Foce Sinni	*	850		E 16 40	N 40 9
IT9220080	Costa Ionica Foce Agri	*	706		E 16 44	N 40 12
IT9220085	Costa Ionica Foce Basento	*	516		E 16 48	N 40 20
IT9220090	Costa Ionica Foce Bradano	*	473		E 16 50	N 40 22
IT9220095	Costa Ionica Foce Cavone	*	450		E 16 46	N 40 17
IT9220130	Foresta Gallipoli - Cognato	*	4249		E 16 7	N 40 32
IT9220135	Gravine di Matera		6692		E 16 40	N 40 39
IT9220144	Lago S. Giuliano e Timmari	*	2512		E 16 28	N 40 37
IT9220255	Valle Basento - Ferrandina Scalo	*	672		E 16 29	N 40 30
IT9220260	Valle Basento Grassano Scalo - Grottole	*	779		E 16 15	N 40 35

REGIONE CALABRIA

CODICE	DENOMINAZIONE	*	Superficie (ha)	Lunghezza (km)	Coordinate geografiche	
					Longitudine	Latitudine
IT9310001	Timpone della Capanna	*	30		E 16 8	N 39 54
IT9310002	Serra del Prete	*	217		E 16 9	N 39 54
IT9310003	Pollinello-Dolcedorme	*	140		E 16 12	N 39 53
IT9310004	Rupi del Monte Pollino		32		E 16 10	N 39 54
IT9310005	Cima del Monte Pollino	*	124		E 16 11	N 39 54
IT9310006	Cima del Monte Dolcedorme	*	81		E 16 12	N 39 53
IT9310007	Valle Piana-Valle Cupa	*	248		E 16 12	N 39 52
IT9310008	La Petrosa	*	350		E 16 13	N 39 51
IT9310009	Timpone di Porace	*	45		E 16 18	N 39 53
IT9310010	Stagno di Timpone di Porace		1,57		E 16 18	N 39 52
IT9310011	Pozze Boccatore/Bellizzi		31		E 16 16	N 39 55
IT9310012	Timpa di S.Lorenzo	*	150		E 16 17	N 39 54
IT9310013	Serra delle Ciavole-Serra di Crispo	*	179		E 16 13	N 39 55
IT9310014	Fagosa-Timpa dell'Orso	*	6169		E 16 7	N 39 55
IT9310015	Il Lago (nella Fagosa)	*	2,76		E 16 14	N 39 54
IT9310016	Pozze di Serra Scorsillo		19		E 16 18	N 39 56




IT9310017	Gole del Raganello	*	228		E 16 19	N 39 50
IT9310019	Monte Sparviere	*	539		E 16 20	N 39 55
IT9310020	Fonte Cardillo	*	384		E 16 2	N 39 46
IT9310021	Cozzo del Pellegrino	*	53		E 16 1	N 39 44
IT9310022	Piano di Marco		263		E 16 0	N 39 41
IT9310023	Valle del Fiume Argentino	*	4295		E 15 57	N 39 48
IT9310025	Valle del Fiume Lao	*	1696		E 15 53	N 39 50
IT9310027	Fiume Rosa	*	943		E 15 58	N 39 40
IT9310028	Valle del Fiume Abatemarco	*	2231		E 15 58	N 39 44
IT9310029	La Montea	*	203		E 15 56	N 39 39
IT9310030	Monte La Caccia	*	188		E 15 54	N 39 39
IT9310031	Valle del Fiume Esaro		173		E 15 57	N 39 37
IT9310032	Serrapodolo	*	1305		E 15 55	N 39 40
IT9310033	Fondali di Capo Tirone	*	80		E 15 50	N 39 37
IT9310034	Isola di Dino	*	35		E 15 46	N 39 52
IT9310035	Fondali Isola di Dino-Capo Scalea	*	444		E 15 47	N 39 51
IT9310036	Fondali Isola di Cirella-Diamante	*	312		E 15 48	N 39 41
IT9310037	Isola di Cirella	*	6,57		E 15 48	N 39 41
IT9310038	Scogliera dei Rizzi	*	7,82		E 15 54	N 39 32
IT9310039	Fondali Scogli di Isca	*	70		E 16 3	N 39 8
IT9310040	Montegiordano Marina		8,23		E 16 36	N 40 1
IT9310041	Pinete di Montegiordano	*	168		E 16 23	N 40 1
IT9310042	Fiumara Saraceno	*	1053		E 16 28	N 39 52
IT9310043	Fiumara Avena	*	753		E 16 31	N 39 55
IT9310044	Foce del Fiume Crati		208		E 16 31	N 39 42
IT9310045	Macchia della Bura		31		E 16 47	N 39 36
IT9310047	Fiumara Trionto	*	2340		E 16 44	N 39 33
IT9310048	Fondali Crosia-Pietrapaola-Cariati	*	4185		E 16 52	N 39 33
IT9310049	Farnito di Corigliano Calabro	*	114		E 16 29	N 39 34
IT9310051	Dune di Camigliano		76		E 16 49	N 39 33
IT9310052	Casoni di Sibari		455		E 16 29	N 39 44
IT9310053	Secca di Amendolara	*	611		E 16 35	N 39 52
IT9310054	Torrente Celati	*	13		E 16 38	N 39 34
IT9310055	Lago di Tarsia	*	426		E 16 17	N 39 36
IT9310056	Bosco di Mavigliano	*	494		E 16 12	N 39 23
IT9310057	Orto Botanico - Università della Calabria	*	0,71		E 16 13	N 39 21
IT9310058	Pantano della Giumenta	*	6,7		E 16 0	N 39 34
IT9310059	Crello		2,56		E 16 2	N 39 34
IT9310060	Laghi di Fagnano	*	18		E 16 1	N 39 32
IT9310061	Laghicello	*	2,03		E 16 5	N 39 25
IT9310062	Monte Caloria	*	58		E 16 1	N 39 33
IT9310063	Foresta di Cinquemiglia	*	407		E 16 4	N 39 26
IT9310064	Monte Cocuzzo	*	37		E 16 8	N 39 13
IT9310065	Foresta di Serra Nicolino-Piano	*	209		E 16 3	N 39 29



	d'Albero				
IT9310066	Varconcello di Mongrassano	*	56		E 16 4 N 39 31
IT9310067	Foreste Rossanesi	*	4192		E 16 34 N 39 33
IT9310068	Vallone S. Elia	*	400		E 16 41 N 39 32
IT9310070	Bosco di Gallopane	*	159		E 16 34 N 39 24
IT9310071	Vallone Freddo	*	70		E 16 34 N 39 22
IT9310072	Palude del Lago Ariamacina	*	98		E 16 32 N 39 19
IT9310073	Macchia Sacra	*	27		E 16 25 N 39 18
IT9310074	Timpone della Carcara	*	166		E 16 26 N 39 17
IT9310075	Monte Curcio	*	2,87		E 16 25 N 39 18
IT9310076	Pineta di Camigliatello	*	76		E 16 26 N 39 20
IT9310077	Acqua di Faggio	*	88		E 16 25 N 39 19
IT9310079	Cozzo del Principe	*	61		E 16 35 N 39 23
IT9310080	Bosco Fallistro	*	3,51		E 16 28 N 39 19
IT9310081	Arnocampo	*	324		E 16 37 N 39 20
IT9310082	S. Salvatore	*	506		E 16 41 N 39 21
IT9310083	Pineta del Cupone	*	703		E 16 33 N 39 22
IT9310084	Pianori di Macchialonga	*	300		E 16 36 N 39 21
IT9310085	Serra Stella	*	302		E 16 23 N 39 18
IT9310126	Juri Vetere Soprano	*	35		E 16 37 N 39 16
IT9310127	Noccelieto	*	88		E 16 33 N 39 14
IT9310130	Carlomagno	*	25		E 16 34 N 39 16
IT9320046	Stagni sotto Timpone S. Francesco		12		E 16 56 N 39 2
IT9320050	Pescaldo	*	68		E 16 56 N 39 20
IT9320095	Foce Neto	*	649		E 17 8 N 39 12
IT9320096	Fondali di Gabella Grande	*	484		E 17 7 N 39 7
IT9320097	Fondali da Crotone a Le Castella	*	4453		E 17 10 N 38 58
IT9320100	Dune di Marinella	*	75		E 17 5 N 39 24
IT9320101	Capo Colonne	*	34	5	E 17 12 N 39 1
IT9320102	Dune di Sovereto	*	194		E 17 3 N 38 55
IT9320103	Capo Rizzuto	*	16	2	E 17 5 N 38 53
IT9320104	Colline di Crotone	*	608		E 17 8 N 39 2
IT9320106	Foce del Crocchio-Cropani		301		E 16 53 N 38 55
IT9320110	Monte Fuscaldo	*	2843		E 16 53 N 39 6
IT9320111	Timpa di Cassiano- Belvedere	*	349		E 16 54 N 39 14
IT9320112	Murgie di Strongoli	*	697		E 17 0 N 39 15
IT9320115	Monte Femminamorta	*	658		E 16 40 N 39 6
IT9320122	Fiume Lese	*	1184		E 16 50 N 39 14
IT9320123	Fiume Lepre	*	246		E 16 50 N 39 13
IT9320129	Fiume Tacina	*	1075		E 16 42 N 39 9
IT9320185	Fondali di Staletti	*	46		E 16 34 N 38 45
IT9330087	Lago La Vota	*	235		E 16 11 N 38 56
IT9330088	Palude di Imbutillo		49		E 16 13 N 38 49
IT9330089	Dune dell'Angitola	*	414		E 16 13 N 38 48
IT9330098	Oasi di Scolacium	*	82		E 16 35 N 38 47




IT9330105	Steccato di Cutro e Costa del Turchese		36		E 16 49	N 38 54
IT9330107	Dune di Isca	*	24		E 16 33	N 38 36
IT9330108	Dune di Guardavalle		19		E 16 34	N 38 29
IT9330109	Madama Lucrezia	*	442		E 16 49	N 38 59
IT9330113	Boschi di Decollatura	*	88		E 16 19	N 39 2
IT9330114	Monte Gariglione	*	604		E 16 39	N 39 8
IT9330116	Colle Poverella	*	179		E 16 33	N 39 5
IT9330117	Pinete del Roncino	*	1508		E 16 35	N 39 4
IT9330124	Monte Contrò	*	100		E 16 22	N 39 0
IT9330125	Torrente Soleo	*	380		E 16 39	N 39 6
IT9330128	Colle del Telegrafo	*	203		E 16 36	N 39 6
IT9330184	Scogliera di Staletti		21	3	E 16 34	N 38 45
IT9340086	Lago dell'Angitola	*	984		E 16 14	N 38 44
IT9340090	Fiumara di Brattirò (Valle Rufa)	*	938		E 15 54	N 38 38
IT9340091	Zona costiera fra Briatico e Nicotera		357	32	E 15 49	N 38 37
IT9340092	Fondali di Pizzo Calabro	*	418		E 16 9	N 38 44
IT9340093	Fondali di Capo Vaticano	*	140		E 15 49	N 38 37
IT9340094	Fondali Capo Cozzo - S. Irene	*	471		E 15 58	N 38 43
IT9340118	Bosco Santa Maria	*	806		E 16 17	N 38 33
IT9340119	Marchesale	*	608		E 16 15	N 38 31
IT9340120	Lacina	*	326		E 16 24	N 38 35
IT9350121	Bosco di Stilo - Bosco Archiforo	*	4704		E 16 22	N 38 31
IT9350131	Pentidattilo	*	84		E 15 45	N 37 57
IT9350132	Fiumara di Melito	*	193		E 15 47	N 37 56
IT9350133	Monte Basilicò -Torrente Listi	*	326		E 15 50	N 38 9
IT9350134	Canolo Nuovo, Zomaro, Zillastro	*	483		E 16 7	N 38 19
IT9350135	Vallata del Novito e Monte Mutolo	*	485		E 16 14	N 38 17
IT9350136	Vallata dello Stilaro	*	648		E 16 30	N 38 27
IT9350137	Prateria	*	625		E 16 11	N 38 28
IT9350138	Calanchi di Maro Simone	*	60		E 15 46	N 37 55
IT9350139	Collina di Pentimele	*	111		E 15 40	N 38 8
IT9350140	Capo dell'Armi	*	67		E 15 40	N 37 57
IT9350141	Capo S. Giovanni	*	11		E 15 56	N 37 55
IT9350142	Capo Spartivento	*	41		E 16 3	N 37 55
IT9350143	Saline Joniche	*	38		E 15 43	N 37 56
IT9350144	Calanchi di Palizzi Marina	*	157		E 16 0	N 37 55
IT9350145	Fiumara Amendolea (incluso Roghudi, Chorio e Rota Greco)	*	780		E 15 53	N 37 57
IT9350146	Fiumara Buonamico	*	1119		E 16 5	N 38 8
IT9350147	Fiumara Laverde	*	535		E 16 4	N 38 3
IT9350148	Fiumara di Palizzi	*	85		E 15 58	N 37 56
IT9350149	Sant'Andrea	*	28		E 15 41	N 38 7
IT9350150	Contrada Gornelle	*	83		E 15 49	N 38 8
IT9350151	Pantano Flumentari	*	58		E 15 49	N 38 12



IT9350152	Piani di Zervò	*	167		E 15 59	N 38 13
IT9350153	Monte Fistocchio e Monte Scorda	*	454		E 15 58	N 38 12
IT9350154	Torrente Menta	*	516		E 15 53	N 38 7
IT9350155	Montalto	*	312		E 15 54	N 38 9
IT9350156	Vallone Cerasella	*	256		E 16 5	N 38 16
IT9350157	Torrente Ferraina	*	438		E 15 57	N 38 7
IT9350158	Costa Viola e Monte S. Elia		474		E 15 50	N 38 20
IT9350159	Bosco di Rudina		177		E 16 4	N 38 2
IT9350160	Spiaggia di Brancaleone		111		E 16 5	N 37 56
IT9350161	Torrente Lago	*	163		E 15 57	N 38 15
IT9350162	Torrente S. Giuseppe	*	23		E 15 48	N 38 15
IT9350163	Pietra Cappa - Pietra Lunga - Pietra Castello	*	625		E 16 1	N 38 10
IT9350164	Torrente Vasi	*	232		E 15 53	N 38 13
IT9350165	Torrente Portello	*	25		E 15 50	N 38 16
IT9350166	Vallone Fusolano (Cinquefrondi)	*	23		E 16 7	N 38 24
IT9350167	Valle Moio (Delianova)	*	40		E 15 53	N 38 14
IT9350168	Fosso Cavaliere (Cittanova)	*	20		E 16 5	N 38 20
IT9350169	Contrada Fossia (Maropati)	*	14		E 16 6	N 38 26
IT9350170	Scala-Lemmeni	*	53		E 15 54	N 38 13
IT9350171	Spiaggia di Pilati	*	6,12		E 15 48	N 37 55
IT9350172	Fondali da Punta Pezzo a Capo dell'Armi	*	1789		E 15 37	N 38 4
IT9350173	Fondali di Scilla	*	31		E 15 42	N 38 15
IT9350174	Monte Tre Pizzi	*	175		E 16 9	N 38 15
IT9350175	Piano Abbruschiato	*	246		E 16 3	N 38 15
IT9350176	Monte Campanaro	*	241		E 16 6	N 38 21
IT9350177	Monte Scrisi	*	296		E 15 42	N 38 14
IT9350178	Serro d'Ustra e Fiumara Butrano	*	2046		E 16 1	N 38 6
IT9350179	Alica	*	247		E 16 1	N 37 59
IT9350180	Contrada Scala	*	740		E 15 54	N 38 7
IT9350181	Monte Embrisi e Monte Torrione	*	394		E 15 46	N 38 2
IT9350182	Fiumara Careri	*	317		E 16 4	N 38 10
IT9350183	Spiaggia di Catona		23		E 15 38	N 38 11

REGIONE SICILIA


CODICE	DENOMINAZIONE	*	Superficie (ha)	Lunghezza (km)	Coordinate geografiche	
					Longitudine	Latitudine
ITA010001	Isole dello Stagnone di Marsala	*	636		E 12 26	N 37 52
ITA010002	Isola di Marettimo	*	1110		E 12 3	N 37 58
ITA010003	Isola di Levanzo	*	542		E 12 19	N 38 0
ITA010004	Isola di Favignana	*	1846		E 12 18	N 37 55
ITA010005	Laghetti di Preola e Gorghi Tondi e Sciare di Mazara	*	1511		E 12 39	N 37 36




ITA010006	Paludi di Capo Feto e Margi Spanò	*	300		E 12 29	N 37 41
ITA010007	Saline di Trapani	*	968		E 12 29	N 37 58
ITA010008	Complesso Monte Bosco e Scorace	*	606		E 12 45	N 37 59
ITA010009	Monte Bonifato	*	323		E 12 56	N 37 57
ITA010010	Monte San Giuliano	*	987		E 12 34	N 38 2
ITA010011	Sistema dunale Capo Granitola, Porto Palo e Foce del Belice	*	433		E 12 46	N 37 34
ITA010012	Marausa: Macchia a Quercus calliprinos	*	0,8		E 12 30	N 37 56
ITA010013	Bosco di Calatafimi	*	219		E 12 51	N 37 56
ITA010014	Sciare di Marsala	*	4498		E 12 33	N 37 43
ITA010015	Complesso Monti di Castellammare del Golfo (TP)	*	2397		E 12 50	N 38 0
ITA010016	Monte Cofano e Litorale	*	561		E 12 39	N 38 6
ITA010017	Capo San Vito, Monte Monaco, Zingaro, Faraglioni Scopello, Monte Sparacio	*	7293		E 12 45	N 38 6
ITA010018	Foce del Torrente Calatubo e dune	*	87		E 12 58	N 38 2
ITA010019	Isola di Pantelleria: Montagna Grande e Monte Gibele	*	3187		E 11 59	N 36 47
ITA010020	Isola di Pantelleria - Area Costiera, Falesie e Bagno dell'Acqua	*	3516		E 11 58	N 36 47
ITA010021	Saline di Marsala	*	237		E 12 27	N 37 51
ITA010022	Complesso Monti di Santa Ninfa - Gibellina e Grotta di Santa Ninfa	*	660		E 12 53	N 37 47
ITA010023	Montagna Grande di Salemi	*	1302		E 12 45	N 37 53
ITA010024	Fondali dell'isola di Favignana	*	6302		E 12 18	N 37 55
ITA010025	Fondali del Golfo di Custonaci	*	1128		E 12 37	N 38 5
ITA010026	Fondali dell'isola dello Stagnone di Marsala	*	1770		E 12 26	N 37 52
ITA020001	Rocca di Cefalù	*	32		E 14 0	N 38 2
ITA020002	Boschi di Gibilmanna e Cefalù	*	2518		E 14 1	N 37 59
ITA020003	Boschi di San Mauro Castelverde	*	3492		E 14 11	N 37 56
ITA020004	Monte S. Salvatore, Monte Catarineci, Vallone Mandarini, ambienti umidi	*	5768		E 14 4	N 37 50
ITA020005	Isola delle Femmine	*	15		E 13 13	N 38 12
ITA020006	Capo Gallo	*	547		E 13 17	N 38 12
ITA020007	Boschi Ficuzza e Cappelliere, Vallone Cerasa, Castagneti Mezzojuso	*	4103		E 13 24	N 37 52
ITA020008	Rocca Busambra e Rocche di Rao	*	6243		E 13 21	N 37 51
ITA020009	Cala Rossa e Capo Rama	*	180		E 13 3	N 38 7
ITA020010	Isola di Ustica	*	334		E 13 10	N 38 41
ITA020011	Rocche di Castronuovo, Pizzo Lupo, Gurghi di S. Andrea	*	1761		E 13 34	N 37 39



ITA020012	Valle del Fiume Oreto	*	155		E 13 19	N 38 4
ITA020013	Lago di Piana degli Albanesi	*	605		E 13 17	N 37 58
ITA020014	Monte Pellegrino	*	833		E 13 20	N 38 10
ITA020015	Complesso Calanchivo di Castellana Sicula	*	142		E 13 58	N 37 45
ITA020016	Monte Quacella, Monte dei Cervi, Pizzo Carbonara, Monte Ferro, Pizzo Otiero	*	8343		E 13 58	N 37 53
ITA020017	Complesso Pizzo Dipilo e Querceti su calcare	*	4279		E 13 58	N 37 54
ITA020018	Foce del Fiume Pollina e Monte Tardara	*	2083		E 14 12	N 37 58
ITA020019	Rupi di Catalfano e Capo Zafferano	*	333		E 13 30	N 38 6
ITA020020	Querceti sempreverdi di Geraci Siculo e Castelbuono	*	3271		E 14 6	N 37 52
ITA020021	Montagna Longa, Pizzo Montanello	*	4771		E 13 7	N 38 7
ITA020022	Calanchi, lembi boschivi e praterie di Riena	*	754		E 13 32	N 37 44
ITA020023	Raffo Rosso, Monte Cuccio e Vallone Sagana	*	6098		E 13 13	N 38 7
ITA020024	Rocche di Ciminna	*	656		E 13 31	N 37 52
ITA020025	Bosco di S. Adriano	*	6823		E 13 18	N 37 38
ITA020026	Monte Pizzuta, Costa del Carpineto, Moarda	*	1947		E 13 16	N 38 0
ITA020027	Monte Iato, Kumeta, Maganoce e Pizzo Parrino	*	3034		E 13 16	N 37 57
ITA020028	Serra del Leone e Monte Stagnataro	*	3750		E 13 29	N 37 39
ITA020029	Monte Rose e Monte Pernice	*	2529		E 13 24	N 37 38
ITA020030	Monte Matassarò, Monte Gradara e Monte Signora	*	3776		E 13 10	N 38 0
ITA020031	Monte d'Indisi, Montagna dei Cavalli, Pizzo Pontorno e Pian del Leone	*	2380		E 13 26	N 37 39
ITA020032	Boschi di Granza	*	1845		E 13 47	N 37 50
ITA020033	Monte San Calogero (Termini Imerese)	*	2758		E 13 42	N 37 56
ITA020034	Monte Carcaci, Pizzo Colobria e ambienti umidi	*	1759		E 13 30	N 37 42
ITA020035	Monte Genuardo e Santa Maria del Bosco	*	2631		E 13 9	N 37 41
ITA020036	Monte Triona e Monte Colomba	*	3313		E 13 19	N 37 47
ITA020037	Monti Barracù, Cardelia, Pizzo Cangialosi e Gole del Torrente Corleone	*	5340		E 13 19	N 37 46
ITA020038	Sugherete di Contrada Serradaino	*	330		E 14 7	N 38 0
ITA020039	Monte Cane, Pizzo Selva a Mare, Monte Trigna	*	4900		E 13 33	N 37 58




ITA020040	Monte Zimmara (Gangi)	*	1768		E 14 15	N 37 44
ITA020041	Monte San Calogero (Gangi)	*	165		E 14 12	N 37 47
ITA020042	Rocche di Entella	*	178		E 13 6	N 37 46
ITA020043	Monte Rosamarina e Cozzo Famò	*	236		E 13 39	N 37 58
ITA020044	Monte Grifone	*	1674		E 13 21	N 38 3
ITA020045	Rocca di Sciara	*	351		E 13 53	N 37 49
ITA020046	Fondali dell'isola di Ustica	*	870		E 13 9	N 38 42
ITA020047	Fondali di Isola delle Femmine - Capo Gallo	*	965		E 13 16	N 38 12
ITA030001	Stretta di Longi	*	955		E 14 43	N 38 3
ITA030002	Torrente Fiumetto e Pizzo d'Uncina	*	1529		E 14 47	N 38 0
ITA030003	Rupi di Taormina e Monte Veneretta	*	558		E 15 15	N 37 51
ITA030004	Bacino del Torrente Letojanni	*	1264		E 15 15	N 37 54
ITA030005	Bosco di Malabotta	*	1595		E 15 1	N 37 58
ITA030006	Rocca di Novara	*	1413		E 15 8	N 37 58
ITA030007	Affluenti del Torrente Mela	*	1529		E 15 17	N 38 4
ITA030008	Capo Peloro - Laghi di Ganzirri	*	60		E 15 36	N 38 15
ITA030009	Pizzo Mualio, Montagna di Vernà	*	1615		E 15 16	N 38 0
ITA030010	Fiume Fiumedinisi, Monte Scuderi	*	6777		E 15 20	N 38 3
ITA030011	Dorsale Curcuraci, Antennamare	*	11479		E 15 29	N 38 12
ITA030012	Laguna di Oliveri - Tindari	*	420		E 15 1	N 38 8
ITA030013	Rocche di Alcara Li Fusi	*	2142		E 14 42	N 38 1
ITA030014	Pizzo Fau, Monte Pomiere, Pizzo Bidi e Serra della Testa	*	8330		E 14 29	N 37 55
ITA030015	Valle del Fiume Caronia, Lago Zilio	*	876		E 14 25	N 37 57
ITA030016	Pizzo della Battaglia	*	866		E 14 32	N 37 56
ITA030017	Vallone Laccaretta e Urio Quattrocchi	*	3544		E 14 24	N 37 55
ITA030018	Pizzo Michele	*	2298		E 14 31	N 38 0
ITA030019	Tratto Montano del Bacino della Fiumara di Agrò	*	4293		E 15 13	N 37 57
ITA030020	Fiume San Paolo	*	1352		E 15 4	N 37 56
ITA030021	Torrente San Cataldo	*	868		E 15 11	N 37 53
ITA030022	Lecceta di S. Fratello	*	395		E 14 37	N 37 57
ITA030023	Isola di Alicudi	*	398		E 14 20	N 38 32
ITA030024	Isola di Filicudi	*	735		E 14 32	N 38 34
ITA030025	Isola di Panarea e Scogli Viciniori	*	263		E 15 3	N 38 38
ITA030026	Isole di Stromboli e Strombolicchio	*	1049		E 15 12	N 38 47
ITA030027	Isola di Vulcano	*	1559		E 14 57	N 38 24
ITA030028	Isola di Salina (Monte Fossa delle Felci e dei Porri)	*	639		E 14 49	N 38 33
ITA030029	Isola di Salina (Stagno di Lingua)	*	1051		E 14 51	N 38 32
ITA030030	Isola di Lipari	*	2379		E 14 55	N 38 28
ITA030031	Isola Bella, Capo Taormina e Capo S. Andrea	*	21		E 15 17	N 37 51
ITA030032	Capo Milazzo	*	47		E 15 13	N 38 15



ITA030033	Capo Calavà	*	152		E 14 54	N 38 10
ITA030034	Rocche di Roccella Valdemone	*	865		E 15 0	N 37 56
ITA030035	Alta Valle del Fiume Alcantara	*	3603		E 14 55	N 37 56
ITA030036	Riserva naturale del Fiume Alcantara	*	840		E 15 7	N 37 51
ITA030037	Fiumara di Floresta	*	1949		E 15 13	N 38 2
ITA030038	Serra del Re, Monte Soro e Biviere di Cesarò	*	20853		E 14 42	N 37 56
ITA030039	Monte Pelato	*	3782		E 14 35	N 37 53
ITA030040	Fondali di Taormina - Isola Bella	*	142		E 15 17	N 37 50
ITA030041	Fondali dell'isola di Salina	*	267		E 14 51	N 38 32
ITA040001	Isola di Linosa	*	442		E 12 51	N 35 51
ITA040002	Isola di Lampedusa e Lampione	*	1415		E 12 33	N 35 30
ITA040003	Foce del Magazzolo, Foce del Platani, Capo Bianco, Torre Salsa	*	1231		E 13 18	N 37 22
ITA040004	Foce del Fiume Verdura	*	885		E 13 13	N 37 29
ITA040005	Monte Cammarata - Contrada Salaci	*	2107		E 13 36	N 37 37
ITA040006	Complesso Monte Telegrafo e Rocca Ficuzza	*	5289		E 13 8	N 37 36
ITA040007	Pizzo della Rondine, Bosco di S. Stefano Quisquina	*	3111		E 13 31	N 37 36
ITA040008	Maccalube di Aragona	*	363		E 13 34	N 37 22
ITA040009	Monte San Calogero (Sciacca)	*	113		E 13 6	N 37 31
ITA040010	Litorale di Palma di Montechiaro	*	982		E 13 46	N 37 8
ITA040011	La Montagnola e Acqua Fitusa	*	311		E 13 40	N 37 37
ITA040012	Fondali di Capo San Marco - Sciacca	*	1831		E 13 0	N 37 30
ITA050001	Biviere e Macconi di Gela	*	3666		E 14 20	N 37 1
ITA050002	Torrente Vaccarizzo (tratto terminale)	*	189		E 14 6	N 37 36
ITA050003	Lago Soprano	*	92		E 13 51	N 37 27
ITA050004	Monte Capodarso e Valle del Fiume Imera Meridionale	*	1725		E 14 6	N 37 28
ITA050005	Lago Sfondato	*	32		E 13 56	N 37 34
ITA050006	Monte Conca	*	338		E 13 42	N 37 29
ITA050007	Sughereta di Niscemi	*	3213		E 14 25	N 37 6
ITA050008	Rupe di Falconara	*	138		E 14 3	N 37 7
ITA050009	Rupe di Marianopoli	*	842		E 13 54	N 37 35
ITA050010	Pizzo Muculufa	*	802		E 14 0	N 37 12
ITA050011	Torre Manfria	*	697		E 14 9	N 37 5
ITA060001	Lago Ogliaastro	*	1136		E 14 32	N 37 26
ITA060002	Lago di Pergusa	*	428		E 14 17	N 37 30
ITA060003	Lago di Pozzillo	*	3276		E 14 35	N 37 39
ITA060004	Monte Altesina	*	1140		E 14 17	N 37 39
ITA060005	Lago di Ancipa	*	1513		E 14 32	N 37 50
ITA060006	Monte Sambughetti, Monte Campanito	*	3192		E 14 22	N 37 49
ITA060007	Vallone di Piano della Corte	*	459		E 14 29	N 37 38



ITA060008	Contrada Giammaiano	*	577		E 14 29	N 37 50
ITA060009	Bosco di Sperlinga, Alto Salso		1781		E 14 19	N 37 44
ITA060010	Vallone Rossomanno	*	2357		E 14 23	N 37 26
ITA060011	Contrada Caprara	*	826		E 14 5	N 37 25
ITA060012	Boschi di Piazza Armerina	*	4431		E 14 20	N 37 24
ITA060013	Serre di Monte Cannarella	*	911		E 14 14	N 37 31
ITA060014	Monte Chiapparo	*	1612		E 14 32	N 37 33
ITA060015	Contrada Valanghe	*	2295		E 14 46	N 37 35
ITA070001	Foce del Fiume Simeto e Lago Gornalunga	*	1735		E 15 2	N 37 23
ITA070002	Riserva naturale Fiume Fiumefreddo		108		E 15 13	N 37 47
ITA070003	La Gurna	*	32		E 15 12	N 37 46
ITA070004	Timpa di Acireale	*	221		E 15 9	N 37 36
ITA070005	Bosco di Santo Pietro	*	6632		E 14 30	N 37 6
ITA070006	Isole dei Ciclopi	*	2,5		E 15 9	N 37 33
ITA070007	Bosco del Flascio	*	2948		E 14 52	N 37 55
ITA070008	Complesso Immacolatelle, Micio Conti, boschi limitrofi	*	69		E 15 6	N 37 33
ITA070009	Fascia altomontana dell'Etna	*	5951		E 14 59	N 37 45
ITA070010	Dammusi	*	2051		E 14 59	N 37 48
ITA070011	Poggio S. Maria	*	562		E 14 48	N 37 39
ITA070012	Pineta di Adrano e Biancavilla	*	2185		E 14 56	N 37 43
ITA070013	Pineta di Linguaglossa	*	605		E 15 3	N 37 48
ITA070014	Monte Baracca, Contrada Giarrita	*	1708		E 15 4	N 37 46
ITA070015	Canalone del Tripodo	*	1925		E 15 2	N 37 42
ITA070016	Valle del Bove	*	3101		E 15 2	N 37 43
ITA070017	Sciare di Roccazzo della Bandiera	*	2761		E 14 53	N 37 46
ITA070018	Piano dei Grilli	*	1239		E 14 51	N 37 44
ITA070019	Lago Gurridda e Sciare di S. Venera	*	1408		E 14 51	N 37 51
ITA070020	Bosco di Milo	*	81		E 15 6	N 37 42
ITA070021	Bosco di S. Maria La Stella	*	127		E 15 6	N 37 37
ITA070022	Bosco di Linera	*	18		E 15 8	N 37 39
ITA070023	Monte Minardo	*	493		E 14 50	N 37 43
ITA070024	Monte Arso	*	124		E 14 55	N 37 39
ITA070025	Tratto di Pietralunga del Fiume Simeto		675		E 14 50	N 37 34
ITA070026	Forre laviche del Fiume Simeto	*	1217		E 14 46	N 37 45
ITA070027	Contrada Sorbera e Contrada Gibiotti	*	1254		E 15 9	N 37 51
ITA070028	Fondali di Acicastello (Isola Lachea - Ciclopi)	*	413		E 15 8	N 37 33
ITA080001	Foce del Fiume Irmino	*	140		E 14 34	N 36 46
ITA080002	Alto corso del Fiume Irmino	*	1219		E 14 45	N 36 56
ITA080003	Vallata del Fiume Ippari (Pineta di Vittoria)	*	2656		E 14 29	N 36 54



ITA080004	Punta Braccetto, Contrada Cammarana	*	423		E 14 26	N 36 50
ITA080005	Isola dei Porri		1,27		E 14 55	N 36 41
ITA080006	Cava Randello, Passo Marinaro	*	497		E 14 28	N 36 51
ITA080007	Spiaggia Maganuco		168		E 14 48	N 36 43
ITA080008	Contrada Religione	*	53		E 14 46	N 36 42
ITA080009	Cava d'Ispica	*	891		E 14 51	N 36 49
ITA080010	Fondali Foce del Fiume Irminio	*	387		E 14 35	N 36 45
ITA090001	Isola di Capo Passero	*	37		E 15 8	N 36 41
ITA090002	Vendicari	*	1517		E 15 5	N 36 48
ITA090003	Pantani della Sicilia sud orientale	*	1603		E 15 0	N 36 40
ITA090004	Pantano Morghella	*	181		E 15 6	N 36 41
ITA090005	Pantano di Marzamemi	*	31		E 15 6	N 36 44
ITA090006	Saline di Siracusa e Fiume Ciane		362		E 15 14	N 37 2
ITA090007	Cava Grande del Cassibile, Cava Cinque Porte, Cava e Bosco di Bauli	*	5210		E 15 5	N 36 58
ITA090008	Capo Murro di Porco, Penisola della Maddalena e Grotta Pellegrino	*	171		E 15 18	N 37 1
ITA090009	Valle del Fiume Anapo, Cavagrande del Calcinara, Cugni di Sortino	*	4527		E 14 57	N 37 6
ITA090010	Isola Correnti, Pantani di Punta Pilieri, chiusa dell'Alga e Parrino	*	147		E 15 5	N 36 39
ITA090011	Grotta Monello	*	61		E 15 9	N 37 1
ITA090012	Grotta Palombara	*	61		E 15 11	N 37 6
ITA090013	Saline di Priolo		54		E 15 12	N 37 8
ITA090014	Saline di Augusta	*	52		E 15 12	N 37 14
ITA090015	Torrente Sapillone	*	589		E 14 53	N 37 9
ITA090016	Alto corso del Fiume Asinaro, Cava Piraro e Cava Carosello	*	2274		E 15 1	N 36 56
ITA090017	Cava Palombieri	*	546		E 14 53	N 36 52
ITA090018	Fiume Tellesimo	*	1273		E 14 51	N 36 55
ITA090019	Cava Cardinale	*	1987		E 15 0	N 37 2
ITA090020	Monti Climiti	*	2930		E 15 7	N 37 8
ITA090021	Cava Contessa - Cugno Lupo	*	1640		E 15 6	N 37 0
ITA090022	Bosco Pisano	*	1863		E 14 51	N 37 10
ITA090023	Monte Lauro	*	1601		E 14 49	N 37 6
ITA090024	Cozzo Ogliastri	*	1338		E 15 4	N 37 12
ITA090026	Fondali di Brucoli - Agnone	*	1365		E 15 9	N 37 18
ITA090027	Fondali di Vendicari	*	2020		E 15 6	N 36 47
ITA090028	Fondali dell'isola di Capo Passero	*	1221		E 15 8	N 36 40

REGIONE SARDEGNA


CODICE	DENOMINAZIONE	*	Superficie (ha)	Lunghezza (km)	Coordinate geografiche	
					Longitudine	Latitudine
ITB010001	Isola Asinara	*	9669		E 8 16	N 41 3



ITB010002	Stagno di Pilo e di Casaraccio	*	1879		E 8 14	N 40 52
ITB010003	Stagno e ginepreto di Platamona	*	1618		E 8 31	N 40 49
ITB010004	Foci del Coghinas	*	2267		E 8 51	N 40 57
ITB010006	Monte Russu	*	1971		E 9 7	N 41 8
ITB010007	Capo Testa	*	1217		E 9 8	N 41 14
ITB010008	Arcipelago La Maddalena	*	20955		E 9 27	N 41 11
ITB010009	Capo Figari e Isola Figarolo	*	851		E 9 38	N 40 59
ITB010010	Isole Tavolara, Molar e Molarotto	*	3764		E 9 41	N 40 53
ITB010011	Stagno di San Teodoro	*	816		E 9 40	N 40 48
ITB010042	Capo Caccia (con le Isole Foradada e Piana) e Punta del Giglio	*	7395		E 8 12	N 40 36
ITB010043	Coste e Isolette a Nord Ovest della Sardegna	*	3731		E 8 11	N 40 56
ITB010082	Isola Piana	*	510		E 8 13	N 40 58
ITB011102	Catena del Marghine e del Goceano	*	14984		E 8 55	N 40 23
ITB011109	Monte Limbara	*	16588		E 9 8	N 40 50
ITB011113	Campo di Ozieri e Pianure Comprese tra Tula e Oschiri		20437		E 9 1	N 40 41
ITB011155	Lago di Baratz - Porto Ferro	*	1306		E 8 12	N 40 41
ITB012211	Isola Rossa - Costa Paradiso	*	5409		E 8 56	N 41 4
ITB020012	Berchida e Bidderosa	*	2639		E 9 48	N 40 30
ITB020013	Palude di Osalla	*	981		E 9 42	N 40 21
ITB020014	Golfo di Orosei	*	28941		E 9 36	N 40 9
ITB020015	Area del Monte Ferru di Tertenia	*	2633		E 9 38	N 39 43
ITB020040	Valle del Temo	*	1947		E 8 33	N 40 20
ITB020041	Entrotterra e zona costiera tra Bosa, Capo Marargiu e Porto Tangone	*	29634		E 8 27	N 40 24
ITB021101	Altopiano di Campeda	*	4668		E 8 43	N 40 19
ITB021103	Monti del Gennargentu	*	44715		E 9 20	N 39 57
ITB021107	Monte Albo	*	8832		E 9 34	N 40 29
ITB021156	Monte Gonare	*	796		E 9 11	N 40 14
ITB022212	Supramonte di Oliena, Orgosolo e Urzulei - Su Sercone	*	23488		E 9 28	N 40 11
ITB022214	Lido di Orri	*	485		E 9 40	N 39 54
ITB022215	Riu Sicaderba	*	93	2	E 9 28	N 39 54
ITB022217	Su de Maccioni - Texile di Aritzo		450		E 9 10	N 39 57
ITB030016	Stagno di S'Ena Arrubia e territori limitrofi	*	279		E 8 33	N 39 49
ITB030032	Stagno di Corru S'Ittiri	*	5699		E 8 29	N 39 44
ITB030033	Stagno di Pauli Maiori di Oristano	*	385		E 8 37	N 39 52
ITB030034	Stagno di Mistras di Oristano	*	1614		E 8 28	N 39 54
ITB030035	Stagno di Sale 'e Porcus	*	697		E 8 26	N 40 0
ITB030036	Stagno di Cabras	*	4806		E 8 29	N 39 57
ITB030037	Stagno di Santa Giusta	*	1144		E 8 35	N 39 51
ITB030038	Stagno di Putzu Idu (Salina Manna e Pauli Marigosa)	*	594		E 8 23	N 40 2



ITB030039	Isola Mal di Ventre	*	375		E 8 18	N 39 59
ITB030080	Catalano	*	122		E 8 16	N 39 52
ITB031104	Media Valle del Tirso e Altopiano di Abbasanta - Rio Siddu	*	8999		E 8 49	N 40 4
ITB032201	Riu Sos Mulinos - Sos Lavros - M. Urtigu	*	26		E 8 38	N 40 7
ITB032219	Sassu - Cirras	*	248		E 8 33	N 39 50
ITB032228	Is Arenas	*	1283		E 8 28	N 40 3
ITB032229	Is Arenas S'Acqua e S'Ollastu	*	317		E 8 28	N 39 40
ITB032239	San Giovanni di Sinis		2,74		E 8 26	N 39 52
ITB040017	Stagni di Murtas e S'Acqua Durci	*	745		E 9 38	N 39 31
ITB040018	Foce del Flumendosa - Sa Praia	*	520		E 9 37	N 39 25
ITB040019	Stagni di Colostrai e delle Saline	*	1151		E 9 35	N 39 20
ITB040020	Isola dei Cavoli, Serpentara e Punta Molentis	*	3427		E 9 33	N 39 7
ITB040021	Costa di Cagliari	*	2612		E 9 26	N 39 8
ITB040022	Stagno di Molentargius e territori limitrofi	*	1279		E 9 10	N 39 13
ITB040023	Stagno di Cagliari, Saline di Macchiareddu, Laguna di Santa Gilla	*	5982		E 9 2	N 39 12
ITB040024	Isola Rossa e Capo Teulada	*	3713		E 8 39	N 38 54
ITB040025	Promontorio, dune e zona umida di Porto Pino	*	2705		E 8 35	N 38 58
ITB040026	Isola del Toro	*	63		E 8 24	N 38 51
ITB040027	Isola di San Pietro	*	9275		E 8 15	N 39 8
ITB040028	Punta S'Aliga	*	691		E 8 25	N 39 9
ITB040029	Costa di Nebida	*	8438		E 8 26	N 39 19
ITB040030	Capo Pecora	*	3847		E 8 26	N 39 28
ITB040031	Monte Arcuentu e Rio Piscinas	*	11487		E 8 32	N 39 34
ITB040051	Brunco de Su Monte Moru - Geremeas (Mari Pintau)	*	136		E 9 21	N 39 10
ITB040055	Campu Longu	*	107		E 9 30	N 39 7
ITB040071	Da Piscinas a Riu Scivu	*	2854		E 8 27	N 39 31
ITB040081	Isola della Vacca	*	60		E 8 26	N 38 56
ITB041105	Foresta di Monte Arcosu	*	30353		E 8 50	N 39 7
ITB041106	Monte dei Sette Fratelli e Sarrabus	*	9290		E 9 25	N 39 16
ITB041111	Monte Linas - Marganai	*	23626		E 8 38	N 39 23
ITB041112	Giara di Gesturi	*	6393		E 8 56	N 39 45
ITB042207	Canale su Longuvresu	*	7,85	1	E 8 53	N 39 1
ITB042208	Tra Poggio la Salina e Punta Maggiore	*	9,07		E 8 21	N 39 5
ITB042209	A Nord di Sa Salina (Calasetta)	*	4,7		E 8 21	N 39 5
ITB042210	Punta Giunchera	*	54		E 8 25	N 39 6
ITB042216	Sa Tanca e Sa Mura - Foxi Durci	*	16	1	E 9 0	N 39 0
ITB042218	Stagno di Piscinnì	*	443		E 8 46	N 38 54
ITB042220	Serra is Tres Portus (Sant'Antioco)	*	258		E 8 26	N 38 59



ITB042223	Stagno di Santa Caterina	*	614		E 8 29	N 39 4
ITB042225	Is Pruinis	*	95		E 8 27	N 39 2
ITB042226	Stagno di Porto Botte	*	1227		E 8 34	N 39 2
ITB042230	Porto Campana	*	197		E 8 52	N 38 53
ITB042231	Tra Forte Village e Perla Marina	*	0,32	1	E 8 55	N 38 55
ITB042233	Punta di Santa Giusta (Costa Rei)	*	4,64		E 9 34	N 39 14
ITB042234	Monte Mannu - Monte Ladu (colline di Monte Mannu e Monte Ladu)	*	199		E 8 58	N 39 31
ITB042236	Costa Rei	*	0,52		E 9 34	N 39 14
ITB042237	Monte San Mauro	*	642		E 9 3	N 39 36
ITB042241	Riu S. Barzolu	*	284		E 9 14	N 39 20
ITB042242	Torre del Poetto		9,34		E 9 9	N 39 11
ITB042243	Monte Sant'Elia, Cala Mosca e Cala Fighera	*	26		E 9 9	N 39 11
ITB042247	Is Compinxius - Campo Dunale di Bugerru - Portixeddu	*	626		E 8 25	N 39 25
ITB042250	Da Is Arenas a Tonnara (Marina di Gonnesa)	*	528		E 8 25	N 39 16

10A010405

ITALO ORMANNI, *direttore*ALFONSO ANDRIANI, *redattore*DELIA CHIARA, *vice redattore*

(WI-GU-2010-SON-176) Roma, 2010 - Istituto Poligrafico e Zecca dello Stato S.p.A. - S.

