

Spediz. abb. post. - art. 1, comma 1
Legge 27-02-2004, n. 46 - Filiale di Roma

GAZZETTA  UFFICIALE
DELLA REPUBBLICA ITALIANA

PARTE PRIMA

Roma - Martedì, 10 settembre 2024

SI PUBBLICA TUTTI I
GIORNI NON FESTIVI

DIREZIONE E REDAZIONE PRESSO IL MINISTERO DELLA GIUSTIZIA - UFFICIO PUBBLICAZIONE LEGGI E DECRETI - VIA ARENULA, 70 - 00186 ROMA
AMMINISTRAZIONE PRESSO L'ISTITUTO POLIGRAFICO E ZECCA DELLO STATO - VIA SALARIA, 691 - 00138 ROMA - CENTRALINO 06-85081 - LIBRERIA DELLO STATO
PIAZZA G. VERDI, 1 - 00198 ROMA

N. 34

MINISTERO DELL'ECONOMIA
E DELLE FINANZE

DECRETO 29 aprile 2024.

Approvazione di modifiche agli indici sintetici di affidabilità fiscale (ISA) applicabili al periodo d'imposta 2023.






S O M M A R I O

MINISTERO DELL'ECONOMIA E DELLE FINANZE

DECRETO 29 aprile 2024.

<i>Approvazione di modifiche agli indici sintetici di affidabilità fiscale (ISA) applicabili al periodo d'imposta 2023. (24A04612).</i>	Pag.	1
ALLEGATI	»	3





DECRETI, DELIBERE E ORDINANZE MINISTERIALI

MINISTERO DELL'ECONOMIA E DELLE FINANZE

DECRETO 29 aprile 2024.

Approvazione di modifiche agli indici sintetici di affidabilità fiscale (ISA) applicabili al periodo d'imposta 2023.

IL VICE MINISTRO DELL'ECONOMIA E DELLE FINANZE

Visto il decreto del Presidente della Repubblica 29 settembre 1973, n. 600, e successive modificazioni, recante disposizioni in materia di accertamento delle imposte sui redditi;

Visto il decreto del Presidente della Repubblica 26 ottobre 1972, n. 633, e successive modificazioni, recante disposizioni in materia di imposta sul valore aggiunto;

Visto il testo unico delle imposte sui redditi, approvato con decreto del Presidente della Repubblica 22 dicembre 1986, n. 917, e successive modificazioni;

Visto l'art. 23 del decreto legislativo 30 luglio 1999, n. 300, che ha istituito il Ministero dell'economia e delle finanze, attribuendogli le funzioni dei Ministeri del tesoro, del bilancio e della programmazione economica e delle finanze;

Visto l'art. 57 del decreto legislativo 30 luglio 1999, n. 300, e successive modificazioni, che ha istituito le Agenzie fiscali;

Visto il provvedimento del direttore dell'Agenzia delle entrate 16 novembre 2007, che ha approvato la tabella ATECO 2007 di classificazione delle attività economiche da indicare in atti e dichiarazioni da presentare all'Agenzia delle entrate;

Visto l'art. 1 del decreto del Ministro dell'economia e delle finanze 11 febbraio 2008, che ha definito i criteri di applicazione degli studi di settore per le imprese multiattività;

Visto l'art. 27, commi 1 e 2, del decreto-legge 6 luglio 2011, n. 98, convertito, con modificazioni, dalla legge 15 luglio 2011, n. 111, recante il regime fiscale di vantaggio per l'imprenditoria giovanile e lavoratori in mobilità;

Visto l'art. 1, commi da 54 a 89, della legge 23 dicembre 2014, n. 190, e successive modificazioni, che ha previsto il regime forfetario agevolato;

Visto l'art. 9-bis del decreto-legge 24 aprile 2017, n. 50, convertito, con modificazioni, dalla legge 21 giugno 2017, n. 96, con cui sono istituiti gli indici sintetici di affidabilità fiscale per gli esercenti attività di impresa, arti o professioni;

Visto il comma 2 dell'art. 9-bis, del decreto-legge 24 aprile 2017, n. 50, convertito con la legge 21 giugno 2017, n. 96, come modificato dall'art. 24 del decreto-legge 21 giugno 2022, n. 73, che prevede che gli indici sintetici di affidabilità fiscale sono approvati con decreto del Ministro dell'economia e delle finanze entro il mese di marzo del periodo d'imposta successivo a quello per il quale sono applicati;

Visto il medesimo comma 2 dell'art. 9-bis del decreto-legge 24 aprile 2017, n. 50, che prevede che le eventuali integrazioni degli indici, indispensabili per tenere conto di situazioni di natura straordinaria, anche correlate a modifiche normative e ad andamenti economici e dei mercati, con particolare riguardo a determinate attività eco-

nomiche o aree territoriali, sono approvate entro il mese di aprile del periodo d'imposta successivo a quello per il quale sono applicate;

Visto il comma 3 dell'art. 9-bis del decreto-legge 24 aprile 2017, n. 50, convertito dalla legge 21 giugno 2017, n. 96, che individua le fonti informative necessarie all'acquisizione dei dati rilevanti ai fini della progettazione, della realizzazione, della costruzione e dell'applicazione degli indici sintetici di affidabilità fiscale;

Visto il comma 7 dell'art. 9-bis del decreto-legge 24 aprile 2017, n. 50, convertito dalla legge 21 giugno 2017, n. 96, che prevede che con decreto del Ministro dell'economia e delle finanze possono essere previste ulteriori ipotesi di esclusione dell'applicabilità degli indici per determinate tipologie di contribuenti;

Visto il comma 8 dell'art. 9-bis del decreto-legge 24 aprile 2017, n. 50, convertito dalla legge 21 giugno 2017, n. 96, che prevede l'istituzione di una Commissione di esperti che è sentita nella fase di elaborazione e, prima dell'approvazione e della pubblicazione di ciascun indice, esprime il proprio parere sull'idoneità dello stesso a rappresentare la realtà cui si riferisce nonché sulle attività economiche per le quali devono essere elaborati gli indici;

Visto l'art. 80 del decreto legislativo del 3 luglio 2017, n. 117, come modificato dall'art. 24 del decreto legislativo del 3 agosto 2018, n. 105 che ha disposto che gli enti del Terzo settore non commerciali che optano per la determinazione forfetaria del reddito di impresa ai sensi del medesimo art. 80, sono esclusi dall'applicazione degli indici sintetici di affidabilità fiscale, previsti dall'art. 9-bis del decreto-legge 24 aprile 2017, n. 50, convertito, con modificazioni, dalla legge 21 giugno 2017, n. 96;

Visto l'art. 86 del decreto legislativo del 3 luglio 2017, n. 117 come modificato dall'art. 29 del decreto legislativo del 3 agosto 2018, n. 105 che ha disposto che le organizzazioni di volontariato e le associazioni di promozione sociale, che applicano il regime forfetario ai sensi del medesimo art. 86 sono escluse dall'applicazione degli indici sintetici di affidabilità fiscale, previsti dall'art. 9-bis del decreto-legge 24 aprile 2017, n. 50, convertito, con modificazioni, dalla legge 21 giugno 2017, n. 96;

Visto l'art. 18 del decreto legislativo del 3 luglio 2017, n. 112, come modificato dall'art. 7 del decreto legislativo del 20 luglio 2018, n. 95, che ha disposto che alle imprese sociali non si applica la disciplina prevista per le società di cui all'art. 9-bis del decreto-legge 24 aprile 2017, n. 50, convertito, con modificazioni, dalla legge 21 giugno 2017, n. 96;

Visto il decreto del Ministro dell'economia e delle finanze 25 giugno 2019, che ha istituito la Commissione di esperti prevista dall'art. 9-bis, comma 8, del decreto-legge 24 aprile 2017, n. 50, convertito con la legge 21 giugno 2017, n. 96, modificata con successivi decreti del 13 agosto 2020, del 30 novembre 2021 e dell'11 gennaio 2024;

Visto il decreto del Vice Ministro dell'economia e delle finanze 8 febbraio 2023 di approvazione degli indici sintetici di affidabilità fiscale relativi ad attività economiche dei comparti dell'agricoltura, delle manifatture, dei servizi, del commercio e delle attività professionali e di approvazione delle territorialità specifiche;

Visto il provvedimento del direttore dell'Agenzia delle entrate 28 febbraio 2024 concernente l'approvazione di n. 175 modelli per la comunicazione dei dati rilevanti ai fini dell'applicazione degli indici sintetici di affidabilità fiscale, da utilizzare per il periodo di imposta 2023;



Visto il decreto del Vice Ministro dell'economia e delle finanze 18 marzo 2024 di approvazione degli indici sintetici di affidabilità fiscale relativi ad attività economiche dei comparti delle manifatture, dei servizi, del commercio e delle attività professionali e di approvazione delle territorialità specifiche;

Tenuto conto dell'aggiornamento della classificazione delle attività economiche Ateco 2007 predisposto per la produzione e la divulgazione di dati statistici a partire dal 1° gennaio 2022;

Acquisito il parere della predetta Commissione di esperti in data 12 aprile 2024;

Visto il decreto del Presidente della Repubblica 11 novembre 2022, con l'unità delega di funzioni, registrato alla Corte dei conti il 14 novembre 2022 - Ufficio di controllo sugli atti della Presidenza del Consiglio, del Ministero della Giustizia e del Ministero degli Affari Esteri, reg. n. 2833, concernente l'attribuzione all'on. prof. Maurizio Leo del titolo di Vice Ministro del Ministero dell'economia e delle finanze;

Decreta:

Art. 1.

Approvazione delle modifiche agli indici sintetici di affidabilità fiscale

1. Sono approvate, in base all'art. 9-bis, comma 2, del decreto-legge 24 aprile 2017, n. 50, convertito, con modificazioni, dalla legge 21 giugno 2017, n. 96, le modifiche agli indici sintetici di affidabilità fiscale approvati con i decreti del Vice Ministro dell'economia e delle finanze 8 febbraio 2023 e 18 marzo 2024, indicate nei successivi articoli.

2. Le risultanze dell'applicazione degli indici sintetici di affidabilità fiscale, integrati con le modifiche approvate con il presente decreto, determinate anche a seguito della dichiarazione di ulteriori componenti positivi di reddito per migliorare il profilo di affidabilità, rilevano ai fini dell'accesso al regime premiale di cui al comma 11 dell'art. 9-bis del decreto-legge 24 aprile 2017, n. 50, e delle attività di analisi del rischio di evasione fiscale, di cui al successivo comma 14 del medesimo art. 9-bis.

Art. 2.

Approvazione della revisione congiunturale straordinaria degli indici sintetici di affidabilità fiscale

1. La metodologia statistico-economica utilizzata per la revisione congiunturale straordinaria degli indici sintetici di affidabilità fiscale, ed i relativi interventi correttivi in relazione al solo periodo d'imposta in corso al 31 dicembre 2023, al fine di tenere conto delle ricadute correlate al nuovo scenario economico associato alle tensioni geopolitiche, ai prezzi dell'energia, degli alimentari e all'andamento dei tassi di interesse, sono individuati sulla base della nota tecnica e metodologica di cui all'allegato 4.

Art. 3.

Indici di concentrazione della domanda e dell'offerta per area territoriale

1. Gli indici di concentrazione della domanda e dell'offerta per area territoriale, necessari per tener conto, ai fini dell'applicazione degli indici sintetici di affidabilità fiscale al periodo d'imposta in corso al 31 dicembre 2023, di situazioni di differente vantaggio competitivo, ovvero, di differente svantaggio competitivo, in relazione alla collocazione territoriale, sono individuati sulla base della nota tecnica e metodologica di cui all'allegato 1.

2. Tali indici sono individuati anche sulla base della metodologia statistico-economica utilizzata per la revisione congiunturale straordinaria degli indici sintetici di affidabilità fiscale, di cui al precedente art. 2.

Art. 4.

Misure di ciclo settoriale

1. Le misure di ciclo settoriale, necessarie per tener conto, ai fini dell'applicazione degli indici sintetici di affidabilità fiscale al periodo d'imposta in corso al 31 dicembre 2023, degli effetti dell'andamento congiunturale, sono individuate sulla base della nota tecnica e metodologica di cui all'allegato 2.

2. Tali misure sono individuate anche sulla base della metodologia statistico-economica utilizzata per la revisione congiunturale straordinaria degli indici sintetici di affidabilità fiscale, di cui al precedente art. 2.

Art. 5.

Modifiche alle note tecniche e metodologiche degli indici sintetici di affidabilità fiscale approvati con decreti del Vice Ministro dell'economia e delle finanze 8 febbraio 2023 e 18 marzo 2024

1. Le note tecniche e metodologiche degli indici sintetici di affidabilità fiscale approvati con i decreti del Vice Ministro dell'economia e delle finanze 8 febbraio 2023 e 18 marzo 2024 sono integrate, a partire dal periodo d'imposta in corso alla data del 31 dicembre 2023, secondo quanto riportato nell'allegato 3.

Art. 6.

Modifiche delle Territorialità

1. L'aggiornamento delle analisi territoriali a livello comunale, a seguito dell'istituzione di nuovi comuni e della ridenominazione di altri comuni nel corso dell'anno 2023, è individuato sulla base della nota tecnica e metodologica di cui all'allegato 5. A seguito di tali ridenominazioni, sulla base delle analisi riportate nelle note tecniche e metodologiche di cui agli allegati 6, 9 e 10, non è risultato necessario l'aggiornamento delle ulteriori territorialità attualmente in vigore.

2. Le modifiche all'indice sintetico di affidabilità fiscale DM05U, relative all'aggiornamento della «Territorialità dei Factory Outlet Center», sono individuate sulla base della nota tecnica e metodologica di cui all'allegato 7.

3. Le modifiche all'indice sintetico di affidabilità fiscale DG44U, relative all'aggiornamento delle «aree gravitazionali», sono individuate sulla base della nota tecnica e metodologica di cui all'allegato 8.

Art. 7.

Programma informatico di ausilio all'applicazione degli indici sintetici di affidabilità fiscale

1. Il programma informatico, realizzato dall'Agenzia delle entrate, di ausilio all'applicazione degli indici sintetici di affidabilità fiscale, tiene conto delle modifiche agli stessi indici di cui al presente decreto.

Il presente decreto sarà pubblicato nella *Gazzetta Ufficiale* della Repubblica italiana.

Roma, 29 aprile 2024

Il Vice Ministro: LEO



ALLEGATO 1

NOTA TECNICA E METODOLOGICA

INDICE SINTETICO DI AFFIDABILITÀ FISCALE

INDICI DI CONCENTRAZIONE DELLA DOMANDA E DELL'OFFERTA



Nelle funzioni "Compensi per addetto", "Ricavo per addetto" e "Valore Aggiunto per addetto" degli Indici Sintetici di Affidabilità (ISA), per tener conto di situazioni di differenti vantaggi/svantaggi competitivi in relazione alla collocazione territoriale, sono stati considerati il livello di domanda e di offerta dei servizi forniti da professionisti/imprese per aree territoriali.

A tal fine sono stati predisposti, per le attività relative ai codici Ateco dei settori economici ISA, i seguenti indici¹:

- **Indice di concentrazione della domanda per area territoriale:**
$$\frac{\text{Totale compensi/ricavi dei contribuenti per abitante dell'area territoriale}}{\text{Totale compensi/ricavi dei contribuenti per abitante a livello nazionale}}$$
- **Indice di concentrazione dell'offerta per area territoriale:**
$$\frac{\text{Numero di contribuenti per abitante dell'area territoriale}}{\text{Numero di contribuenti per abitante a livello nazionale}}$$


Nel presente documento sono riportati per le attività relative ai codici Ateco di ciascun ISA, distintamente per ciascuna delle aree territoriali utilizzate, i valori degli indici di concentrazione della domanda e dell'offerta da applicare con riferimento al periodo d'imposta 2023.

I valori degli indici di concentrazione dell'offerta da applicare al periodo d'imposta 2023 sono stati calcolati, per singola area territoriale, utilizzando le informazioni contenute nella banca dati degli ISA², con riferimento all'ultima annualità disponibile (il 2022).

I valori degli indici di concentrazione della domanda da applicare al periodo d'imposta 2023 sono stati calcolati, per singola area territoriale, utilizzando le informazioni contabili contenute nella banca dati degli ISA², con riferimento al periodo d'imposta 2022 (ultima annualità disponibile), proiettate al 2023 sulla base delle informazioni disponibili negli archivi delle Liquidazioni Periodiche e della Fatturazione Elettronica.

¹ Per quanto non espressamente indicato, si rinvia al contenuto delle Note Tecniche e Metodologiche relative all'applicazione degli ISA in vigore per il periodo d'imposta 2023. Il numero degli abitanti dell'area territoriale e a livello nazionale è stato desunto da Fonte ISTAT-demo.istat.it: Popolazione residente al 1° gennaio 2023 (data di acquisizione 07/09/2023).

² Sono state considerate, oltre alle informazioni desunte dai modelli di rilevazioni dati ISA, anche quelle desunte dai Modelli di dichiarazione Redditi quadro LM, sezioni "Reddito dei soggetti che aderiscono al regime di vantaggio per l'imprenditoria giovanile e lavoratori in mobilità" e "Reddito dei contribuenti che fruiscono del regime forfetario".




**INDICI DI CONCENTRAZIONE DELLA DOMANDA E DELL'OFFERTA
PERIODO D'IMPOSTA 2023**

CA01U-Coltivazioni agricole, silvicoltura ed utilizzo di aree forestali

Imprese

Area territoriale: Provincia	Valore della variabile indice di concentrazione della domanda	Valore della variabile indice di concentrazione dell'offerta
Torino	0.401889857437138	0.374005993960478
Vercelli	1.2531624758456372	0.8972793750881325
Novara	0.5031319439989274	0.6134031469896006
Cuneo	2.6040018560009273	1.9928515264441315
Asti	1.5515295277769494	1.5769874452427521
Alessandria	1.9451370537187314	1.2678898810206365
Valle d'Aosta/Vallée d'Aoste	0.522994590736741	0.7176742689451504
Imperia	0.390491155544751	0.5274680478903849
Savona	1.082550705124914	0.7345705191089436
Genova	0.08270202794116813	0.2803953195323819
La Spezia	0.415755694257364	0.602644715225848
Varese	0.1427462513149947	0.2648337364541649
Como	0.6637652790775654	0.3939353592558814
Sondrio	1.2549333107331804	0.9165015732603096
Milano	0.4692780152333531	0.2647348848784147
Bergamo	0.5917222767821817	0.3919295161922579
Brescia	1.7333131354603502	0.8306918746223418
Pavia	1.315171919766599	0.9132459721575445
Cremona	2.447231434751162	0.9254447358686652
Mantova	2.794176312113057	1.606082108299876
Bolzano/Bozen	1.4200845194445206	1.3076454711109988
Trento	1.5491425031240058	1.1236648606305657
Verona	1.6452352033038584	0.9760122446253494
Vicenza	0.9719504277149047	0.882704174117702
Belluno	2.216450957563772	1.686951989686636
Treviso	1.260356224482922	1.3683077670962307
Venezia	0.9364894424268705	0.8725594954808299
Padova	1.2285204952595319	1.2217359662189748
Rovigo	2.592314581179543	2.3659463142370627
Udine	1.707378629896942	1.6910820412011478
Gorizia	1.128692904365935	0.6716753031504403
Trieste	0.038259515239421574	0.1132358005383019
Piacenza	1.759330470370503	1.4113017151243656
Parma	1.4488737142022081	1.2459318652210596
Reggio nell'Emilia	1.6706268428829878	0.8893279509431133
Modena	0.9102103782667551	0.8486139588872221
Bologna	0.9946013936242825	0.6467391434580781
Ferrara	1.6673597619549445	1.3861717493155972
Ravenna	1.595067240923385	0.8929023637089185
Forlì-Cesena	1.7166522076362822	1.0572089354677647



CA01U-Coltivazioni agricole, silvicoltura ed utilizzo di aree forestali

Imprese


Area territoriale: Provincia	Valore della variabile indice di concentrazione della domanda	Valore della variabile indice di concentrazione dell'offerta
Pesaro e Urbino	0.8498863849243318	1.1906377888342718
Ancona	1.098374496400973	1.0333885767230735
Macerata	1.5620459130555027	1.8027202975584937
Ascoli Piceno	0.8701248070017252	1.2525069313543415
Massa-Carrara	0.5613040068098967	0.8274556442466939
Lucca	1.0834083505579473	0.9776978572924554
Pistoia	1.0176283935404924	1.3707033005454865
Firenze	1.3182522052861647	1.1209205102226005
Livorno	1.0778874515365087	0.9264239850790088
Pisa	1.117371192175587	1.126978944697015
Arezzo	1.6105814425765301	1.769367282740905
Siena	5.980186153436096	3.967246035740562
Grosseto	5.461694286448867	5.7998029256371435
Perugia	1.9865709203676494	2.568783030914
Terni	1.0555828403575478	2.385419844626224
Viterbo	1.5167849423232396	2.044107432670713
Rieti	0.5988600546536398	2.7340057800624487
Roma	0.307461510067731	0.5185920531329008
Latina	1.3474639639711665	1.0114762406650877
Frosinone	0.7213637600781543	1.1297047571077479
Caserta	0.6432478642043363	0.7145036752300329
Benevento	0.7387131682492546	1.9520067889334314
Napoli	0.4186924317589573	0.3602071990990062
Avellino	0.7584322705718497	2.0446528395694292
Salerno	1.4397255670417228	1.5654260224541003
L'Aquila	2.1300164250703317	1.4315705223831698
Teramo	0.7903616266656299	1.5506328451292546
Pescara	0.4984409509207675	0.9165191802321321
Chieti	0.3247749626558769	1.2844846983140104
Campobasso	1.113923087568299	2.633135891137978
Foggia	3.025172925290071	3.1522264056505263
Bari	0.617727783825951	0.624676818470948
Taranto	0.8092766371972567	0.778057619219632
Brindisi	1.0383398793739225	1.5393475719534602
Lecce	0.6715849174748834	1.4309516427804778
Potenza	1.4453831159957582	2.42649079287181
Matera	1.6210376767600827	1.5007275406188534
Cosenza	1.639904723665131	1.8123936613006344
Catanzaro	1.0488184911527438	1.5904707488454632
Reggio di Calabria	1.0441847183783213	1.4564566464314332
Trapani	0.8635959942593384	1.3478530614826252
Palermo	0.369142825990701	0.8387028295636395
Messina	0.4302697963925258	1.182485547227376



CA01U-Coltivazioni agricole, silvicoltura ed utilizzo di aree forestali

Imprese

Area territoriale: Provincia	Valore della variabile indice di concentrazione della domanda	Valore della variabile indice di concentrazione dell'offerta
Agrigento	0.8180539881429272	1.085321922548558
Caltanissetta	0.7346670239099818	1.2375185325463554
Enna	0.8327489175431521	2.489966363234944
Catania	0.8112790468301837	1.0239999747535486
Ragusa	2.5680559928530364	1.7984155240169337
Siracusa	1.380240967142167	1.116112524684464
Sassari	0.6016218737851956	1.136034277654376
Nuoro	0.5740114168024288	1.009959763389139
Cagliari	0.2175836962979974	0.3898669984076242
Pordenone	2.077801934888506	1.5501609458642385
Isernia	0.9752253209375444	1.6996228522076968
Oristano	1.3713245471087798	1.0758234993591707
Biella	0.2994354595865054	0.6501720197709882
Lecco	0.2931750675811593	0.3889077828289693
Lodi	1.9206915484231495	0.7946888929753676
Rimini	0.5117877193783247	0.4710823302841444
Prato	0.4814025835071983	0.4913037341253924
Crotone	1.6285395556227562	2.0594788457443896
Vibo Valentia	1.6346895983940724	2.0925264498784015
Verbano-Cusio-Ossola	0.2826550542889528	0.4901564857612669
Monza e della Brianza	0.1686474842384625	0.2099028448561475
Fermo	0.6398229167437038	1.2085574550656388
Barletta-Andria-Trani	1.3033144759525939	0.7216392611749448
Sud Sardegna	1.448897012300441	0.9031593220422338



CG02U-Attività agrituristiche

Imprese


Area territoriale: Provincia	Valore della variabile indice di concentrazione della domanda	Valore della variabile indice di concentrazione dell'offerta
Torino	0.3696854921624556	0.3264851199992118
Vercelli	0.3060597508993624	0.2588880331366486
Novara	0.5619538267284736	0.4742443308331741
Cuneo	1.1275700811519467	1.3113915983087938
Asti	1.7610328046261263	1.6007360730656555
Alessandria	1.8032018162903378	1.9274356400850106
Valle d'Aosta/Vallée d'Aoste	1.77989415326087	1.5681565423062473
Imperia	0.5119017685681573	1.235408578471889
Savona	0.3447337969099502	0.602638330961897
Genova	0.1336224240048996	0.2238139780171656
La Spezia	1.0790292608756546	1.499701227988313
Varese	0.2412866710208894	0.1464549951381847
Como	1.6151453676510537	0.7914519131691354
Sondrio	3.5129189220136	1.9806464172268956
Milano	0.2464753375796717	0.07320016474654543
Bergamo	0.2180408747250578	0.1455715691305182
Brescia	1.098805039482981	0.7089997523342088
Pavia	0.5871196065515008	0.8409779112114198
Cremona	0.465617539238593	0.3660396896447097
Mantova	0.4008184537039834	0.6087823145388537
Bolzano/Bozen	4.381594815827068	6.046233144563883
Trento	2.995019123225963	3.438531465189973
Verona	1.2459365023254727	1.0550086631066546
Vicenza	0.7808286120765695	0.8811730043586027
Belluno	0.1349635358659438	0.5958502146222918
Treviso	0.7037857876556555	0.5379657957769144
Venezia	0.7507104122569995	0.6424239795868708
Padova	0.229421340292105	0.4615302014520121
Rovigo	0.8774800145933551	1.5072602493832865
Udine	1.2166385907782054	1.699909835107866
Gorizia	0.8940253376367524	0.7774354047690775
Trieste	0.20446172320251	0.1878606801310112
Piacenza	2.5135132227453973	3.3610140042843395
Parma	1.1793111805525327	1.0929115304050354
Reggio nell'Emilia	0.9735504747904342	0.5099359227785253
Modena	0.6405964681687126	0.4574304247589862
Bologna	0.745645383872762	0.4976532123080031
Ferrara	1.2632822040298533	1.0443543501488093
Ravenna	2.3475195396258592	0.9165819913740786
Forlì-Cesena	1.5484712258394207	1.7813380444793812
Pesaro e Urbino	1.8076569740803194	3.745894780308512
Ancona	1.5420062769607596	2.1178059561597684
Macerata	1.6885305792129166	2.4020217470725997



CG02U-Attività agrituristiche

Imprese


Area territoriale: Provincia	Valore della variabile indice di concentrazione della domanda	Valore della variabile indice di concentrazione dell'offerta
Ascoli Piceno	0.8768565662950969	2.2377777782445354
Massa-Carrara	0.931096103865801	1.7731574880291872
Lucca	0.9888493277713919	1.321994987554295
Pistoia	1.7487527042602566	1.4459844840166696
Firenze	1.1658992383999383	0.9352533925406853
Livorno	2.9233220044762485	2.2725017992511685
Pisa	2.328441766302613	2.444310110663294
Arezzo	2.0760257947202705	2.9889852267980856
Siena	15.827665828809506	9.274906278586027
Grosseto	8.381976916046659	8.034866344095706
Perugia	3.3909758581817004	4.93927819477893
Terni	2.4904282352334186	3.9574639140552996
Viterbo	3.3700869097747557	3.6583357012690914
Rieti	1.1227579371174672	3.063429618747522
Roma	0.2694138962553219	0.1930719273684784
Latina	0.5803864974196733	0.4163610741071021
Frosinone	0.651039291582097	1.170421900549072
Caserta	0.6025822002113266	0.4860046889425378
Benevento	1.138060595288823	2.3675859309640717
Napoli	0.3958577855626088	0.2056100059304878
Avellino	0.76127357084213	1.9652781720985721
Salerno	0.9747593296522807	1.5683641704734947
L'Aquila	0.5323171928956005	0.8579867998530945
Teramo	0.5123542389092436	0.6820206278537029
Pescara	0.2626620022874196	0.6516537642172608
Chieti	0.2241715158714107	0.3743628140437217
Campobasso	0.4410538793624883	0.7139068933366829
Foggia	0.8814196438400106	0.829524795379906
Bari	0.643479802565854	0.5254745383984455
Taranto	0.5142306333960285	0.423849596102773
Brindisi	2.789601205446097	1.3570068121008092
Lecce	2.2572149286256624	2.6011775280687646
Potenza	1.1368642515704914	1.3625112834386313
Matera	1.3072061244252244	1.347829146350176
Cosenza	0.7982672821071416	1.2772251569591166
Catanzaro	0.8917092653883665	1.3507251653510213
Reggio di Calabria	0.1626088231734037	0.2485330524105535
Trapani	1.6521231466534447	0.9065342563676567
Palermo	0.8001175253279376	0.5886804063348121
Messina	0.8166341177577751	0.8407583546566482
Agrigento	0.7731355674065856	0.5713356338940477
Caltanissetta	0.6195523173671185	0.6029997054068719
Enna	1.5031029392210182	1.1769628665675271



CG02U-Attività agrituristiche

Imprese

Area territoriale: Provincia	Valore della variabile indice di concentrazione della domanda	Valore della variabile indice di concentrazione dell'offerta
Catania	1.4254464442731056	0.749487550848547
Ragusa	1.3048612953198073	1.8577199654371128
Siracusa	2.396807957698221	1.6469495929075184
Sassari	1.1415661874365535	1.2212893699030125
Nuoro	0.8095369142498875	0.9188474936331611
Cagliari	0.1252536708669695	0.127657482857592
Pordenone	0.5665222185114657	0.657353408912881
Isernia	1.0802240889892787	1.476991812073315
Oristano	0.5493466280335689	0.9281037033471742
Biella	1.3230990883831595	0.5710498204014401
Lecco	0.564317459408911	0.4839049150744146
Lodi	0.2698368907357677	0.2825156416027673
Rimini	1.0327697316233275	0.7287294505644039
Prato	0.1936241301332066	0.2072246658284343
Crotone	0.6914597112351871	0.7274308455422107
Vibo Valentia	0.9020776558821786	1.5693296191118207
Verbano-Cusio-Ossola	0.572479147742333	0.766712925337859
Monza e della Brianza	0.4431420724176534	0.0491623665581404
Fermo	0.857890379705923	1.983693326163861
Barletta-Andria-Trani	0.4378519637585461	0.2545261052402323
Sud Sardegna	0.7507462287757406	0.995339907899017



CG33U-Servizi estetici e per il benessere fisico

Imprese


Area territoriale: Provincia	Valore della variabile indice di concentrazione della domanda	Valore della variabile indice di concentrazione dell'offerta
Torino	1.076831805204275	1.0293756559960783
Vercelli	0.9735904922529445	1.163588503225705
Novara	1.0613258822340286	1.0917546027405198
Cuneo	1.2128480354055877	1.3201559358432957
Asti	0.8545290591849188	0.979281905810165
Alessandria	1.1112668375327701	1.1085604695254636
Valle d'Aosta/Vallée d'Aoste	1.9941445893029754	1.3275023489887472
Imperia	1.0392105231964488	1.280940086645811
Savona	1.0165880723840974	1.2904366876964783
Genova	1.1171296798193213	1.0102757156001023
La Spezia	1.180241629349863	1.1288969548542844
Varese	1.2442148711355692	1.1720081660935542
Como	1.2576649568734912	1.0845214226089026
Sondrio	2.0909847335498295	1.1974792305740996
Milano	1.3376640265674482	1.0643347798269551
Bergamo	1.403427671654804	1.204301756967459
Brescia	1.287540218297775	1.2632331953946487
Pavia	1.186751632641236	1.1721417749135683
Cremona	1.225546654029267	1.2907371969499732
Mantova	1.1302726790258868	1.2128694637851438
Bolzano/Bozen	1.1252803720913436	1.078991598142383
Trento	1.5391943655001141	1.0680074019654446
Verona	1.3814147774486645	1.2137286230063635
Vicenza	1.34696588813419	1.131567810887054
Belluno	1.0725662989777072	0.86696359165678
Treviso	1.3017973948070207	1.0816309627166443
Venezia	1.166206203816305	1.0084824623168953
Padova	1.3886457585084533	1.0207449916741451
Rovigo	1.1360070185821174	1.1669447524575378
Udine	1.2851680522863151	1.2635441302839006
Gorizia	0.98329791284561	1.0908822446805833
Trieste	0.9977856241526476	1.0863304251600887
Piacenza	1.0927245950553208	1.0018420821946836
Parma	1.2118583776692928	0.9376338243711
Reggio nell'Emilia	1.0191493961983593	0.9279557860959479
Modena	1.4286823487177391	0.9293561406415547
Bologna	1.2104474451656226	0.9668910585120185
Ferrara	1.071384410093546	1.1032264079690999
Ravenna	1.7938702954075132	1.230105426082429
Forlì-Cesena	1.0654012238908803	1.1596418502300654
Pesaro e Urbino	1.0596014754815024	1.1242057418897156
Ancona	1.106941436344538	1.1914209773541353
Macerata	1.3568140451225723	1.4947167999436932



CG33U-Servizi estetici e per il benessere fisico

Imprese

Area territoriale: Provincia	Valore della variabile indice di concentrazione della domanda	Valore della variabile indice di concentrazione dell'offerta
Ascoli Piceno	1.3902610131165463	1.4601963683166483
Massa-Carrara	1.1428291447899206	1.335576622932333
Lucca	1.2590300180176457	1.1285391371230158
Pistoia	1.2225743049672213	1.3941090121062054
Firenze	1.2066490939049126	1.0514848385618443
Livorno	1.2735221623889825	1.18783093566656
Pisa	1.2651334073452154	1.221305137741292
Arezzo	1.2062754518900596	1.194384357681246
Siena	1.5467758648240693	1.0980873137281915
Grosseto	1.253713566878272	1.4245199063757465
Perugia	1.1136555523726723	1.0958136646816983
Terni	0.8887419126477932	1.2472640399162356
Viterbo	0.7894975433760975	1.260409839663737
Rieti	0.6112072145786405	0.8668940438069226
Roma	1.0419165158743067	1.003955348198249
Latina	0.772833378973129	1.234434338176784
Frosinone	0.9935928171724704	1.1874568877466085
Caserta	0.4097800724039645	0.6445281171234678
Benevento	0.670668607531694	0.9755237326821516
Napoli	0.6339085554273679	0.6010582557253893
Avellino	0.4886621737224192	0.8204451559098713
Salerno	0.6409496364371521	0.8452278027437746
L'Aquila	0.8102298043095599	1.1082191486222035
Teramo	1.0071102966700738	1.4953095075236922
Pescara	1.018146272453073	1.361054346073017
Chieti	0.870728350751982	1.1806591626873444
Campobasso	0.561560779767262	1.0062123273803762
Foggia	0.5346004444821019	0.7769045762247476
Bari	0.7210620932590048	0.9600724684109383
Taranto	0.4584540330193158	0.9144934053116425
Brindisi	0.6331350475680768	1.0320211857387274
Lecce	0.6796193469828214	1.1619486803529862
Potenza	0.5910775091413002	0.902968616919295
Matera	0.5433352201239688	0.9419299834199003
Cosenza	0.6973872708600606	0.9065897939792622
Catanzaro	0.7070643477645722	1.0364983620142783
Reggio di Calabria	0.40458728287567	0.6152842346820281
Trapani	0.4407610864326223	0.5110839816584067
Palermo	0.3629802271180758	0.4175102185359824
Messina	0.48477807992661	0.5804551029498008
Agrigento	0.3060734246844218	0.4241881070290709
Caltanissetta	0.2275488490000602	0.4296690240793503
Enna	0.3574359327886429	0.5692180875212587



CG33U-Servizi estetici e per il benessere fisico

Imprese

Area territoriale: Provincia	Valore della variabile indice di concentrazione della domanda	Valore della variabile indice di concentrazione dell'offerta
Catania	0.2951586921457981	0.3812290552953946
Ragusa	0.4762164274593622	0.8034907506812949
Siracusa	0.3328634706107703	0.5783539267229963
Sassari	0.900417641166102	0.964446202374644
Nuoro	0.6065078751406691	0.9657966771793481
Cagliari	1.1571504055698456	1.094350948502375
Pordenone	1.4205857745450454	1.3502024922418205
Isernia	1.7647393954937896	1.4424974931787211
Oristano	0.6820539962860026	0.813935669922681
Biella	0.8234151216073873	1.0224743297416716
Lecco	1.1806321799214556	0.9619251220542903
Lodi	0.9019481046647522	0.9755659646710001
Rimini	1.631110702196439	1.1843946938751884
Prato	1.1907038203129303	1.2085278669526793
Crotone	0.310093589707865	0.5074586460022156
Vibo Valentia	0.2442986663157466	0.469187388460113
Verbano-Cusio-Ossola	1.8439068463443564	1.2531052122328592
Monza e della Brianza	1.1632723372983438	1.153320848420109
Fermo	1.0883404239484615	1.4029636629569713
Barletta-Andria-Trani	0.8911282797908849	1.1129812806170256
Sud Sardegna	0.9334770292114257	0.8799405285176558



CK10U-Studi medici e laboratori di analisi cliniche

Professionisti

Area territoriale: Provincia	Valore della variabile indice di concentrazione della domanda	Valore della variabile indice di concentrazione dell'offerta
Torino	1.1704351630094612	1.0289954966467627
Vercelli	0.7654100588701764	0.6841825886219306
Novara	1.0451774360249486	0.9343107749803417
Cuneo	0.7904164239215057	0.7285058527718024
Asti	0.7789882473565924	0.7008724800335455
Alessandria	0.853632657997482	0.8069767127302718
Valle d'Aosta/Vallée d'Aoste	0.9487905303006251	0.862522915803095
Imperia	0.7963230056227157	0.7693735706454735
Savona	1.2434686061866436	0.973866233262313
Genova	1.2048289485012484	1.2777945293446582
La Spezia	0.9030810245149046	0.8908605565763569
Varese	1.0515682700215632	0.9214302256504494
Como	0.9231048061977803	0.7743793946143573
Sondrio	0.6843197965960784	0.686227438049375
Milano	1.453017616816847	1.1752670058135108
Bergamo	0.8878192157914983	0.800884434371785
Brescia	1.0419379732991163	0.909820815613493
Pavia	1.2129144499441045	1.1619361543333726
Cremona	0.7671031072261937	0.735505497904189
Mantova	0.6925887105202063	0.6424507243473943
Bolzano/Bozen	1.1479952196006713	0.540801650168321
Trento	0.8823643675127304	0.7579818409811975
Verona	1.2248462116809284	1.0500570604094523
Vicenza	0.8800766358793252	0.7099796196594492
Belluno	0.7523374143401416	0.7162040878159385
Treviso	0.8737294498716321	0.6993420021882238
Venezia	0.8565726174880733	0.7008605978475771
Padova	1.5442922824900749	1.268361466799929
Rovigo	0.7928056920404754	0.6709113909644003
Udine	0.9362459849581599	0.8772430816772997
Gorizia	0.6801841486221998	0.675344330223719
Trieste	1.2731749592197648	1.271931698208028
Piacenza	0.9109458186391938	0.8116848107988526
Parma	1.3595094350939785	1.2770365623293438
Reggio nell'Emilia	0.7146947594357425	0.6527326839774474
Modena	1.122830235032113	0.9753865915452454
Bologna	1.4864954764755454	1.3668388123035022
Ferrara	1.0288343416450598	1.0278906900472031
Ravenna	1.0151996226830584	0.8302813224932802
Forlì-Cesena	0.9592452733558331	0.7929635483902989
Pesaro e Urbino	0.8782451843931144	0.835463301100597
Ancona	0.9317270763779274	1.046500565288442
Macerata	0.796151623194633	0.8664056619894611



CK10U-Studi medici e laboratori di analisi cliniche

Professionisti


Area territoriale: Provincia	Valore della variabile indice di concentrazione della domanda	Valore della variabile indice di concentrazione dell'offerta
Ascoli Piceno	0.9142649640013689	0.9750218041819084
Massa-Carrara	0.7895942074373479	0.8567428697333098
Lucca	1.0935264040062191	1.0483223525048315
Pistoia	0.8658538195887954	0.8868963812978524
Firenze	1.3372315912582338	1.2874947488542479
Livorno	0.8160435663139239	0.8751258463885797
Pisa	1.2456358249620496	1.3443366465240951
Arezzo	0.9018313000659335	0.8847898362951856
Siena	1.2004013500023707	1.3375584183119695
Grosseto	0.7782459919383846	0.8316009660123138
Perugia	0.9166143554276679	1.058071721002419
Terni	0.9226604130978014	1.015850944639224
Viterbo	0.7016775954110007	0.8145117930219364
Rieti	0.6746774220514405	0.8645997138160946
Roma	1.4368070460964923	1.448548729548808
Latina	0.8718448026062345	0.9090490453351684
Frosinone	0.7448667352283521	0.8531340646551179
Caserta	0.7521801641146405	0.9381017454977857
Benevento	0.810994289823976	1.0051344874828698
Napoli	0.7904643861941165	0.9202365646789857
Avellino	0.7884478623886783	1.0326097401633574
Salerno	0.7872736193049696	0.9371416745903167
L'Aquila	0.9603216778730017	1.0984384602614845
Teramo	0.7492448026906053	0.7635019978195622
Pescara	1.1545639746502863	1.2432292179936049
Chieti	0.8184541921560599	1.0466070414730797
Campobasso	0.8447335185847682	1.0667112592602104
Foggia	0.732509776713099	0.8754012607275439
Bari	0.9894877784613797	1.0636990999856524
Taranto	0.7482852180953178	0.7826511784930018
Brindisi	0.706178916730608	0.8089856899172482
Lecce	0.8914863705380524	1.0195372929267035
Potenza	0.70932243756134	0.8475401722705985
Matera	0.6544844602412171	0.8340048845220658
Cosenza	0.6880224763538431	0.8637397814654646
Catanzaro	0.7649212532966623	0.9781268728607568
Reggio di Calabria	0.7233686806580827	0.9524834519768974
Trapani	0.7645440351410826	1.0612919532320677
Palermo	0.9464988697374794	1.1909892798011146
Messina	0.8869351269894596	1.2277269481867963
Agrigento	0.6829881601019678	0.9778550327226082
Caltanissetta	0.6173470169832813	0.9133751318603454
Enna	0.5916347362359207	0.8181022800802262



CK10U-Studi medici e laboratori di analisi cliniche

Professionisti

Area territoriale: Provincia	Valore della variabile indice di concentrazione della domanda	Valore della variabile indice di concentrazione dell'offerta
Catania	0.9869804669037644	1.212451829226104
Ragusa	0.7133226456591405	0.856505391188437
Siracusa	0.7332816083102922	0.8647529838419027
Sassari	0.8176376456910549	1.0437216776766884
Nuoro	0.5536558732585005	0.7681509359027298
Cagliari	1.3610129870339354	1.7963162927163778
Pordenone	0.9118334763089978	0.7601963781249607
Isernia	0.9719935002110481	1.1792615425966262
Oristano	0.6317303706846018	0.7820586298586204
Biella	0.8066583512897977	0.7436859787357559
Lecco	0.9702410300454888	0.8839915252579963
Lodi	0.5477174886590166	0.5518859666722632
Rimini	1.1712269343150346	0.9815270184732907
Prato	0.7505697107466519	0.7637290253430428
Crotone	0.5352300457306943	0.7117393342814587
Vibo Valentia	0.6371156140207765	0.93176595516104
Verbano-Cusio-Ossola	0.9247643601120575	0.7613042337633676
Monza e della Brianza	0.9187637595380175	0.8372510177321192
Fermo	0.7693286476780519	0.8440242591924291
Barletta-Andria-Trani	0.7528299896823171	0.7668131504157754
Sud Sardegna	0.4393415463961267	0.5301421145473887



CK26U-Attività delle guide turistiche, degli accompagnatori turistici e delle guide alpine

Professionisti


Area territoriale: Provincia	Valore della variabile indice di concentrazione della domanda	Valore della variabile indice di concentrazione dell'offerta
Torino	0.4068773889977336	0.5766038733473805
Vercelli	1.0502652809464892	0.6999659714826514
Novara	0.5515505480442253	0.5845475984362061
Cuneo	0.5966719374173294	0.5522655176367842
Asti	0.2606298468854782	0.5255984093844349
Alessandria	0.1503908085717798	0.3023469219629948
Valle d'Aosta/Vallée d'Aoste	10.546138176027066	7.703848451165938
Imperia	0.8652210178063985	1.342638972205047
Savona	0.6193770271750202	0.7923247236331984
Genova	1.012870755027727	1.122326208758993
La Spezia	1.0653731629810739	1.1130830211898746
Varese	0.3444127092855189	0.3649192907074243
Como	1.1127604709972796	0.8696839804631077
Sondrio	2.8999500640152824	2.100060100402301
Milano	0.727215762847903	0.6837036862234156
Bergamo	0.4378371051922409	0.4445225757126822
Brescia	0.2860271185783383	0.3206239972211092
Pavia	0.1515770968031851	0.229289319337435
Cremona	0.1663528144997109	0.3104866535291085
Mantova	0.3808593837929224	0.5220016871658091
Bolzano/Bozen	2.139579808595953	1.5206924050647301
Trento	2.3332655908699267	1.8857800416214516
Verona	0.5670445727140068	0.61216535483201
Vicenza	0.3944625478799441	0.4244387576178565
Belluno	3.6100681783477295	1.4817976167712268
Treviso	0.9536205416486869	0.8244871170676317
Venezia	5.9758695550303695	4.250412734604306
Padova	0.681043548374746	0.6679709076445671
Rovigo	0.2665025592251701	0.3296150051790092
Udine	0.6864941840546517	0.7253552272316451
Gorizia	0.2724980436751716	0.3462090180246548
Trieste	1.1174528180873426	1.5536574219913248
Piacenza	0.1948658141662402	0.2882953136783805
Parma	0.5579194539463459	0.6650524138439486
Reggio nell'Emilia	0.2167727728220487	0.2725027658853617
Modena	0.2926776435113077	0.3395063161066291
Bologna	0.6211934814111835	0.7140207624997239
Ferrara	0.5281402340674111	0.5637259056244179
Ravenna	0.6745153239885345	0.8658237244019052
Forlì-Cesena	0.4374070898099084	0.5927723329115518
Pesaro e Urbino	0.398919363922279	0.5273944182581152
Ancona	0.2126976029531971	0.340524709028219
Macerata	0.2350646526814374	0.4494423983876271



CK26U-Attività delle guide turistiche, degli accompagnatori turistici e delle guide alpine

Professionisti

Area territoriale: Provincia	Valore della variabile indice di concentrazione della domanda	Valore della variabile indice di concentrazione dell'offerta
Ascoli Piceno	0.2486564387064477	0.2711650259969448
Massa-Carrara	0.880438831969062	1.0188720984121455
Lucca	0.9090237999172011	1.1988994878656412
Pistoia	1.0380033497525043	1.4388147529911837
Firenze	4.726569900504246	5.1611405950879226
Livorno	1.6928740811669443	2.2209410519817743
Pisa	1.3553858286486014	1.4895329429640385
Arezzo	0.6842314280602065	1.0223199731574182
Siena	3.7159725358549016	3.9598613551939152
Grosseto	0.8759100110689583	1.325222967857344
Perugia	0.881886469534108	1.0687895001353076
Terni	0.5541699302010135	0.9755840508603729
Viterbo	1.701756879131404	1.8397057681577762
Rieti	1.1006985199515475	1.1783893826286151
Roma	3.6875484969913814	3.348661987290252
Latina	0.6773665872302324	0.7946344631117713
Frosinone	0.2776531439291505	0.3795960047816973
Caserta	0.1253662171684249	0.1432802151514244
Benevento	0.05989657194196814	0.181782393934405
Napoli	0.7665315446805042	0.8146550694901099
Avellino	0.1986568041108916	0.2055220569678293
Salerno	0.4085860409239593	0.4634722453539268
L'Aquila	0.5661693474458002	0.8780727827926442
Teramo	0.221955475489679	0.2968679291251259
Pescara	0.1854483408266657	0.3491076064074138
Chieti	0.216066181503218	0.4030399099283549
Campobasso	0.1672829985089716	0.2116037272069227
Foggia	0.08970434493056488	0.1491388926425873
Bari	0.4484962781696106	0.5682986444805236
Taranto	0.112610186837587	0.1593340027624966
Brindisi	0.4836203967002861	0.4496315945896203
Lecce	0.4241947902743361	0.5221032780410431
Potenza	0.2939614506481787	0.3151979869136318
Matera	1.4622014611131646	2.215089675307664
Cosenza	0.04775423339603165	0.0914104838915593
Catanzaro	0.06533832832398681	0.09252403841134958
Reggio di Calabria	0.1062317602611794	0.144934445821555
Trapani	0.4815834682443139	0.3789832650801622
Palermo	0.828418963341225	0.9135609824570803
Messina	0.8174281981939201	0.7966130104408408
Agrigento	0.5255243290146367	0.5617247624577485
Caltanissetta	0.6490653295332186	0.6854292802077551
Enna	0.4636448635934806	0.5285317812376641



CK26U-Attività delle guide turistiche, degli accompagnatori turistici e delle guide alpine

Professionisti

Area territoriale: Provincia	Valore della variabile indice di concentrazione della domanda	Valore della variabile indice di concentrazione dell'offerta
Catania	0.7181596068770986	0.7628873745922958
Ragusa	0.2617095483467199	0.279342446779758
Siracusa	0.71145641753284	0.834645728133304
Sassari	0.6451932329703643	0.7913407461092955
Nuoro	0.3104446219043113	0.7220875046347187
Cagliari	0.5185615856399435	0.8121239124821797
Pordenone	0.4772013967503167	0.5282415780064896
Isernia	0.1193493474094396	0.4271018261574588
Oristano	0.4800259499352371	0.4541812222707606
Biella	0.5829646828248796	0.444017611627562
Lecco	0.7910518923491449	0.6156956006064924
Lodi	0.5658192999899245	0.5369078098924694
Rimini	0.6264297223966547	0.9271976844374329
Prato	0.7153225543578801	1.1073802035798876
Crotone	0.06533832832398681	0.09252403841134958
Vibo Valentia	0.06533832832398681	0.09252403841134958
Verbano-Cusio-Ossola	2.6422260554923764	2.4831568219835263
Monza e della Brianza	0.4324846544572318	0.4144047075941535
Fermo	0.2341431091835008	0.2442531145081561
Barletta-Andria-Trani	0.1424117623842219	0.1979058031507411
Sud Sardegna	0.3521082194284595	0.4493745012921843



CK30U-Altre attività tecniche

Professionisti


Area territoriale: Provincia	Valore della variabile indice di concentrazione della domanda	Valore della variabile indice di concentrazione dell'offerta
Torino	1.3305231570934015	1.2182117069907867
Vercelli	0.9000040413261289	1.0228099306040292
Novara	1.2421167189444753	1.4182379876059836
Cuneo	0.728214303555152	0.7175592536107096
Asti	0.9220075263132186	0.8160203501856863
Alessandria	1.2597891920806892	1.1590374682382392
Valle d'Aosta/Vallée d'Aoste	1.318614986318594	1.4914955663590055
Imperia	0.478316472652016	0.6327000267784201
Savona	0.7159104757058922	0.9788111912530262
Genova	1.2924466375174755	1.3957121867573778
La Spezia	1.076122173082133	1.1191649977360272
Varese	1.6638050050466724	1.4920679191538397
Como	1.4130935845824317	1.29101136153084
Sondrio	1.2569407141852087	1.00119128357756
Milano	1.811488822217075	1.6475512305561588
Bergamo	1.4052484687949909	1.212015085978574
Brescia	1.2442894386099939	1.063069124645338
Pavia	1.4356010131571426	1.3536190879616194
Cremona	1.078111469945787	0.9975706330193803
Mantova	1.4212495839426669	1.14448702236542
Bolzano/Bozen	0.8787775449466061	0.6789684119293447
Trento	1.1683798339474931	1.0193001114002824
Verona	1.0513056053642633	0.9745942894223685
Vicenza	1.403688502744239	1.1383369012195272
Belluno	1.3955477262287916	0.9749194216954956
Treviso	1.3882951507869608	1.1754023446519815
Venezia	1.2545826617148823	1.2182767069180742
Padova	1.4499856783813232	1.2865133622337264
Rovigo	1.005766373404539	0.9717992865727835
Udine	1.712477496126649	1.3559346317671552
Gorizia	0.8196912698208046	1.1432720132023806
Trieste	1.3467199272941333	1.257610586373423
Piacenza	1.3425281619709397	1.284761365851699
Parma	1.6341635223989217	1.5696547067389695
Reggio nell'Emilia	1.4816287188769603	1.2356490382161003
Modena	1.468734509130367	1.2851252944912763
Bologna	1.5541975097698193	1.5361756194282763
Ferrara	1.084442359560761	1.0697076850844394
Ravenna	1.553970953877098	1.3716722520281726
Forlì-Cesena	1.0640300644739829	0.9443719824156791
Pesaro e Urbino	1.4886404415971028	1.260224170423363
Ancona	1.141001191565954	1.113555126256587
Macerata	0.9409933082973554	1.038922795796659



CK30U-Altre attività tecniche

Professionisti

Area territoriale: Provincia	Valore della variabile indice di concentrazione della domanda	Valore della variabile indice di concentrazione dell'offerta
Ascoli Piceno	0.8655874852980766	0.9706355951335245
Massa-Carrara	1.5264073045272464	1.770170847158249
Lucca	1.5213575805428445	1.3335096307902727
Pistoia	0.839904208879668	0.9277144731214162
Firenze	1.4541470534825784	1.4273894412295627
Livorno	0.8996257017699539	0.9831154205722209
Pisa	1.5515763481970737	1.4626584276456736
Arezzo	1.013794095142114	1.0087587441259298
Siena	1.2170407215639192	1.1309606109435775
Grosseto	1.0174340767684031	0.979753010588244
Perugia	0.8603095949708426	1.0914863858646802
Terni	1.0965066949790032	1.3246381600545414
Viterbo	1.0366202593714877	1.017082898572904
Rieti	0.5925729615160732	0.860028009823111
Roma	1.0773284109639498	1.1820935714452663
Latina	0.787723308071788	0.7975522103495819
Frosinone	0.7537673692492773	0.9419423533189859
Caserta	0.4659736250803843	0.5203517903263959
Benevento	0.3413964105060771	0.5823734512697908
Napoli	0.3919993195118909	0.5272955108575392
Avellino	0.4291220600025591	0.6204416217799537
Salerno	0.4101044063213637	0.5818713314654529
L'Aquila	0.6563699782947479	0.9415883261541491
Teramo	0.6016319821272236	0.716961369960134
Pescara	1.0202332472764397	1.106601098321483
Chieti	0.5539908021416037	0.8532839449792654
Campobasso	0.5098609966324545	0.8953935912592352
Foggia	0.2913369636891158	0.4195539947305547
Bari	0.602555078555971	0.5766763441254964
Taranto	0.4051975243037097	0.6512088117502475
Brindisi	0.4096662594529463	0.5894878396120272
Lecce	0.541274169185531	0.635041601367382
Potenza	0.473482488347959	0.774823416234914
Matera	0.3019233667865693	0.4930535023269723
Cosenza	0.3683055580587631	0.4940911153864246
Catanzaro	0.2694371872102478	0.3792029262450544
Reggio di Calabria	0.291786618848181	0.3591207123351807
Trapani	0.3576410123761086	0.4093163822264292
Palermo	0.4269951373820459	0.5187904515896752
Messina	0.3236344139226239	0.4947141514402454
Agrigento	0.1890699320140634	0.3021029424396233
Caltanissetta	0.4278609654596864	0.5010434496075831
Enna	0.1901521089082511	0.5014622377297465



CK30U-Altre attività tecniche

Professionisti

Area territoriale: Provincia	Valore della variabile indice di concentrazione della domanda	Valore della variabile indice di concentrazione dell'offerta
Catania	0.4176561403282584	0.4540293838855376
Ragusa	0.3818177798245318	0.533777803732846
Siracusa	0.4767745140748996	0.5881796349405752
Sassari	0.571964220629387	0.7098577195014054
Nuoro	0.1882231757542377	0.4745314050596636
Cagliari	0.7933253515451824	0.9806742590662124
Pordenone	1.0999794210254799	1.0555299814984453
Isernia	0.5247269629765784	0.8546609384377661
Oristano	0.3055053448352795	0.5641130009951275
Biella	0.9309443718357947	1.1558993967600064
Lecco	1.934656093424274	1.7631066204607346
Lodi	1.226810215150824	1.0438139003071256
Rimini	1.29195836267449	0.9596834968001682
Prato	1.0098220338490596	1.0461157454121932
Crotone	0.1523741564936099	0.2902949481122612
Vibo Valentia	0.3332913917444509	0.4383893317145097
Verbano-Cusio-Ossola	0.8845775961110316	0.9638092806512303
Monza e della Brianza	1.5298620076488127	1.435142006662391
Fermo	0.9671285865400392	1.0814688590195995
Barletta-Andria-Trani	0.2820802492060052	0.341399567737965
Sud Sardegna	0.4265675453769597	0.50740258426364



CM04U-Farmacie

Imprese

Area territoriale: Provincia	Valore della variabile indice di concentrazione dell'offerta
Torino	0.6654257416862547
Vercelli	1.5529623968462882
Novara	1.1923041598832302
Cuneo	1.394722683019188
Asti	1.421191768419358
Alessandria	1.499971279917434
Valle d'Aosta/Vallée d'Aoste	0.9837096460064824
Imperia	1.3622621086473503
Savona	1.3325803001012129
Genova	1.119580614490688
La Spezia	1.2876753883524916
Varese	0.8828295192372262
Como	0.8885869585058275
Sondrio	1.2283469417531476
Milano	0.7056086435909089
Bergamo	0.9622583019724337
Brescia	0.9494641853635003
Pavia	1.2858986164534794
Cremona	1.0655704529859533
Mantova	1.167466014659065
Bolzano/Bozen	0.7654947069590914
Trento	0.8088756955578553
Verona	0.949079648849257
Vicenza	0.9860891053124582
Belluno	1.1277075008405293
Treviso	0.9016714444118334
Venezia	0.8976705383202993
Padova	0.9404856134964177
Rovigo	1.3130020411826235
Udine	1.19965377444486342
Gorizia	1.0698649610677662
Trieste	0.9446062117608736
Piacenza	1.1726354792631741
Parma	0.9054218569558077
Reggio nell'Emilia	0.7989114027789832
Modena	0.8608427329910924
Bologna	0.8256980710324784
Ferrara	1.194862029874426
Ravenna	0.7938572980466402
Forlì-Cesena	0.8509728442671166
Pesaro e Urbino	1.0942515231184977
Ancona	0.9197352639210922
Macerata	0.9971443936995626



CM04U-Farmacie

Imprese


Area territoriale: Provincia	Valore della variabile indice di concentrazione dell'offerta
Ascoli Piceno	0.9964226213793318
Massa-Carrara	1.1100648438017269
Lucca	0.8535529041112936
Pistoia	0.941958056047142
Firenze	0.8096798638172013
Livorno	0.9994328931681971
Pisa	0.944204532191022
Arezzo	1.11139116023426
Siena	1.1490902654590964
Grosseto	0.9275547514635124
Perugia	0.8002947505637442
Terni	1.0124067045131258
Viterbo	1.1556389003398506
Rieti	1.53344897290456
Roma	0.8175238296434838
Latina	0.9015322153748367
Frosinone	1.166097322292481
Caserta	0.8532706600470915
Benevento	1.3107479641764794
Napoli	0.7687876021584339
Avellino	1.367929467417475
Salerno	1.0139898239928364
L'Aquila	1.5927154139385693
Teramo	1.1019533369173418
Pescara	1.101297725164711
Chieti	1.4733889064356998
Campobasso	1.907301926925057
Foggia	1.119912909083561
Bari	1.010527698849568
Taranto	1.0741037239335678
Brindisi	1.0175154322141247
Lecce	1.1828930277784855
Potenza	1.5188058938787379
Matera	1.3078790403103167
Cosenza	1.4083724735736567
Catanzaro	1.4741789962395215
Reggio di Calabria	1.4543067726331225
Trapani	1.13328177145794
Palermo	1.0921069294914463
Messina	1.3760362334897036
Agrigento	1.2187659553852062
Caltanissetta	1.0638665322753225
Enna	1.2459025026824653



CM04U-Farmacie

Imprese

Area territoriale: Provincia	Valore della variabile indice di concentrazione dell'offerta
Catania	1.0684294028016792
Ragusa	1.0011447809533087
Siracusa	1.142579235773198
Sassari	1.1890801469335919
Nuoro	1.7164733526081561
Cagliari	0.9729713907324075
Pordenone	0.9522258426402147
Isernia	2.0372949125230577
Oristano	1.9901246872632805
Biella	1.3433302133528204
Lecco	1.001731865128912
Lodi	0.9968792132084802
Rimini	0.894393253782544
Prato	0.6727122215391808
Crotone	1.3067337167215434
Vibo Valentia	1.8626156729947607
Verbano-Cusio-Ossola	1.5248665284754144
Monza e della Brianza	0.6808829893008425
Fermo	1.016074131451077
Barletta-Andria-Trani	1.0278437271501688
Sud Sardegna	1.4501727352262241



CM09U-Commercio di autoveicoli, motocicli e ciclomotori

Imprese

Area territoriale: Provincia	Valore della variabile indice di concentrazione della domanda	Valore della variabile indice di concentrazione dell'offerta
Torino	1.151731642750636	1.4437137819441586
Vercelli	1.2635071618257758	1.3031827196818369
Novara	1.0339411893899728	1.072835545902095
Cuneo	1.4130777300381707	1.151122222235463
Asti	0.9870020621650023	1.2253700874807867
Alessandria	1.3267217049110143	1.2088277861446401
Valle d'Aosta/Vallée d'Aoste	0.546421160990687	0.6682530186876497
Imperia	1.1859092150082693	0.9254110397748362
Savona	0.9478839130715543	0.7511629122855256
Genova	0.9173934952501245	0.9183438369029248
La Spezia	0.8017859174381979	0.5272422571974736
Varese	1.2136384134038587	1.1877444727145505
Como	1.2291011493298685	1.2460737331081486
Sondrio	1.395197264215935	1.1797253373156358
Milano	0.8219887743374206	0.8717331899362409
Bergamo	1.3722880830943815	1.149175332160312
Brescia	1.67030406661934	1.296121584080922
Pavia	0.9567418194384713	1.2671069330877824
Cremona	0.7983537921918736	0.7969800901140776
Mantova	1.0192965640900218	1.1293491661385733
Bolzano/Bozen	0.9176990221784113	0.9148418781902753
Trento	1.284018925895082	0.9379139310673897
Verona	1.0895195550938312	0.9921032935645925
Vicenza	1.2615138613609422	1.2039545187562448
Belluno	0.8700660636405058	0.5453404939063328
Treviso	1.4394465916773433	1.08437064725071
Venezia	0.9829377372844262	0.7329979125971762
Padova	1.0523233286825646	0.9569522651232163
Rovigo	1.071053587074317	1.1403382264688173
Udine	0.96766605024302	0.7105949445972282
Gorizia	1.348091695150724	0.5963323021014049
Trieste	0.6851902296861591	0.3715043305967778
Piacenza	1.1561447472371713	0.9685858827629976
Parma	1.1245067123310255	1.0535931694251974
Reggio nell'Emilia	0.7283204273152826	0.7089533231466958
Modena	0.9628931984531955	0.8333216809579674
Bologna	0.7030016367096309	0.7208108838804056
Ferrara	0.8060473320389491	0.7661774324018634
Ravenna	0.8903499557320763	0.8788309704379037
Forlì-Cesena	0.9000405446934422	0.8080014495995944
Pesaro e Urbino	1.0052207005849307	1.0671802702333026
Ancona	0.7713507526453443	0.8702487601452332
Macerata	1.004185846609371	1.2531520806421925



CM09U-Commercio di autoveicoli, motocicli e ciclomotori

Imprese

Area territoriale: Provincia	Valore della variabile indice di concentrazione della domanda	Valore della variabile indice di concentrazione dell'offerta
Ascoli Piceno	0.8321897862134092	0.9067760835524796
Massa-Carrara	1.402687994454784	0.9323276646228117
Lucca	0.9515726322794315	0.9304329431733086
Pistoia	1.4182058907415713	1.1642449511450905
Firenze	0.9048435079078255	0.7246856784650099
Livorno	0.7611563750457969	0.7263016221690471
Pisa	0.7984704107195472	0.6784212236053344
Arezzo	1.2582087997246427	0.770397494606236
Siena	0.9635068672424596	0.7311942596464652
Grosseto	1.05514588585036	0.9392144711240609
Perugia	1.250395980172982	0.9262282758851479
Terni	0.9552236841428512	0.9249017921127543
Viterbo	1.1653308166675111	0.9270246380984523
Rieti	0.9264277676876471	0.717237162290224
Roma	0.8636602352630067	0.8921075322230331
Latina	0.9672030461787632	1.0161773243224455
Frosinone	1.3029299867118151	1.2597425179226993
Caserta	0.819594180126557	1.0342654759101757
Benevento	0.890518438235633	1.1252516000499566
Napoli	0.9916378967346595	1.0877374289736093
Avellino	0.8369671129727386	1.1873890381444443
Salerno	1.11783789746302	1.2369707548883928
L'Aquila	0.7315601866101842	0.804765447028153
Teramo	0.8322826643628571	1.0325217220799792
Pescara	0.7272349788099813	0.9454426489623119
Chieti	1.025748182440777	1.1320542531159146
Campobasso	1.5354162617016622	1.4178998963819538
Foggia	0.7167493499110014	1.2967815916848409
Bari	0.8391631884887848	0.9488835191320528
Taranto	1.1842546995720316	1.2237959413414015
Brindisi	1.1924309220159688	1.4773089394257584
Lecce	0.8870118308556776	1.1970075157432774
Potenza	1.0534575569343156	1.143094653980866
Matera	0.8381311504127312	0.9288524574121996
Cosenza	0.81693843957587	1.1212930729786663
Catanzaro	0.8653981880488771	0.8056684466221445
Reggio di Calabria	1.0382755461009383	1.1716258697887039
Trapani	0.9012563389256691	0.9002398213041217
Palermo	0.6301886645602678	0.7290613345295753
Messina	0.8225500819417609	0.9090405080599759
Agrigento	1.057434505024694	1.1080584624886443
Caltanissetta	0.7372410325306823	0.8053000179425879
Enna	0.8708872692073402	0.8795565173310383



CM09U-Commercio di autoveicoli, motocicli e ciclomotori

Imprese

Area territoriale: Provincia	Valore della variabile indice di concentrazione della domanda	Valore della variabile indice di concentrazione dell'offerta
Catania	0.8548705622175796	1.0899048836443703
Ragusa	0.9880892651668216	0.9148924515172134
Siracusa	0.924320021179536	0.8832349959869816
Sassari	0.7988162671349618	0.7372890218486302
Nuoro	0.4851393572442244	0.7384879463380902
Cagliari	0.6849907378338177	0.7833580016135265
Pordenone	1.1248015221450016	0.9702981917479151
Isernia	1.5329931371197283	1.4161593395341698
Oristano	0.7350759913769167	0.6331825231876993
Biella	0.9200777554096119	0.988596089604219
Lecco	1.3009691889524508	1.059408329460094
Lodi	1.0209757442199752	0.8239258889797053
Rimini	1.4302771935885683	0.9417469280174968
Prato	0.778794311567728	0.7649555687847223
Crotone	0.5609299172366554	0.855986330049504
Vibo Valentia	0.2630378551385564	0.9917301717222353
Verbano-Cusio-Ossola	1.0960634898294945	0.8520877415600352
Monza e della Brianza	1.5830657359461509	1.210845279327487
Fermo	0.6944942974835704	0.966334376848629
Barletta-Andria-Trani	1.1265293474499498	1.3286785861412058
Sud Sardegna	0.4315574367869698	0.6464918456000744



DG37U-Attività di bar, gelateria, pasticceria e produzione dolciaria

Imprese

Area territoriale: Provincia	Valore della variabile indice di concentrazione della domanda
Torino	0.8156094490731186
Vercelli	0.7961549025986878
Novara	0.8754582213086489
Cuneo	1.0688654580797472
Asti	0.8777635177067236
Alessandria	0.8749943014360172
Valle d'Aosta/Vallée d'Aoste	1.6682368596938582
Imperia	1.4208460048018963
Savona	1.7086045712971267
Genova	1.0723940746723586
La Spezia	1.597859465273946
Varese	0.9259320607835609
Como	1.1362665047920142
Sondrio	1.6082165909432813
Milano	1.0623011555835595
Bergamo	1.0850954307636826
Brescia	1.128055424578794
Pavia	0.8025408281269045
Cremona	0.949655050875838
Mantova	0.7649017125104848
Bolzano/Bozen	1.2531939225306987
Trento	1.5652101162865015
Verona	1.1898470437965454
Vicenza	0.9483234617949298
Belluno	1.5670768371389099
Treviso	0.9169987721333025
Venezia	1.8076211031012306
Padova	1.058040893918593
Rovigo	0.9124675516466818
Udine	1.2468277983595746
Gorizia	1.053422353021751
Trieste	1.3068784293978217
Piacenza	1.0519962686165722
Parma	1.2027066318093573
Reggio nell'Emilia	0.93106580289356
Modena	0.8626077992549923
Bologna	1.1802710438440362
Ferrara	1.0602951145700181
Ravenna	1.2632593559499936
Forlì-Cesena	1.076476521531628
Pesaro e Urbino	1.1302789889330285
Ancona	0.8607233686478744
Macerata	1.055152462613612



DG37U-Attività di bar, gelateria, pasticceria e produzione dolciaria

Imprese

Area territoriale: Provincia	Valore della variabile indice di concentrazione della domanda
Ascoli Piceno	1.0623805183969703
Massa-Carrara	1.0545886949287695
Lucca	1.4109674493585276
Pistoia	1.0618544011903508
Firenze	1.3398818411330424
Livorno	1.3290144119330978
Pisa	1.0218750108367196
Arezzo	0.9660301583758376
Siena	1.5526087225258778
Grosseto	1.3318814608629237
Perugia	1.0795539216546979
Terni	1.0405512979698812
Viterbo	1.006542060197296
Rieti	0.8727501399469345
Roma	0.9720641617240453
Latina	1.0145921266595423
Frosinone	0.745739222014996
Caserta	0.5824950396264689
Benevento	0.7271923003968053
Napoli	0.8271099186986441
Avellino	0.7903759075708703
Salerno	0.9548340689855521
L'Aquila	1.115713774979278
Teramo	1.096309392083166
Pescara	1.0498535168627057
Chieti	0.7746530626036481
Campobasso	0.8894245244623503
Foggia	0.7465663541643088
Bari	0.9741669381481931
Taranto	0.7147071778354638
Brindisi	0.9539902984886305
Lecce	1.114202388421785
Potenza	0.7362169637645519
Matera	0.7810046651796781
Cosenza	0.6240366079679921
Catanzaro	0.7723325081206358
Reggio di Calabria	0.6987407029773569
Trapani	1.0659248329593194
Palermo	0.7390720476146738
Messina	0.9068331622187501
Agrigento	0.7641932499807101
Caltanissetta	0.653832122135871
Enna	0.6687983839604048



DG37U-Attività di bar, gelateria, pasticceria e produzione dolciaria

Imprese


Area territoriale: Provincia	Valore della variabile indice di concentrazione della domanda
Catania	0.6609904646692153
Ragusa	0.8698406824168249
Siracusa	0.7372085233327826
Sassari	1.4744414022981682
Nuoro	1.418408392691708
Cagliari	0.9086978556482559
Pordenone	0.9205861027577654
Isernia	0.8304179184349055
Oristano	1.1466798992876068
Biella	1.0173231285681033
Lecco	1.0473081923760776
Lodi	0.887849297772073
Rimini	1.650202168344017
Prato	1.1413165199975388
Crotone	0.5465472666156426
Vibo Valentia	0.9844774156540507
Verbano-Cusio-Ossola	1.4346291982169175
Monza e della Brianza	0.757833017792676
Fermo	0.809645911155634
Barletta-Andria-Trani	0.9505069085818615
Sud Sardegna	0.9367111223321353



DG50U-Intonacatura, rivestimento, tinteggiatura ed altri lavori di completamento e finitura degli edifici

Imprese

Area territoriale: Provincia	Valore della variabile indice di concentrazione della domanda	Valore della variabile indice di concentrazione dell'offerta
Torino	1.4039518864632337	1.4089324613433036
Vercelli	1.3063627439163625	1.5031816724451488
Novara	0.8574896400812061	1.092657719169642
Cuneo	1.6516038690051336	1.8968806094345885
Asti	1.3771762478412315	1.6911602494969775
Alessandria	1.2170826400045116	1.424459619524335
Valle d'Aosta/Vallée d'Aoste	1.6539042151240173	2.073432534211291
Imperia	2.3117054474705547	2.7241792895564134
Savona	2.414849411303202	2.7725500827953664
Genova	2.153848985554523	2.044452384062733
La Spezia	1.2780092774172243	1.3001103356118413
Varese	1.005602221972559	1.1751526087314255
Como	1.0868026536743263	1.1390605250957733
Sondrio	1.5942662214550836	1.1489337580195802
Milano	1.7506472521781635	1.1738419257529626
Bergamo	1.2023984241201677	1.2657939910585243
Brescia	1.2643354295795832	1.1314630318009966
Pavia	0.7296835655148783	1.019102065403892
Cremona	0.9198242127713262	1.1226277619785179
Mantova	1.0609702198422415	1.412788556236601
Bolzano/Bozen	2.3460054741817675	1.2294961397269624
Trento	1.6987355287509731	1.3685400269100394
Verona	1.132484781618212	1.1043925149533595
Vicenza	0.9967401724273571	1.2345490782043567
Belluno	1.1514579600565813	1.2040097984060925
Treviso	1.1048821370182305	1.0881543854419249
Venezia	1.3105389323951473	1.084062220510725
Padova	1.162046465371191	1.1396056187290957
Rovigo	0.5688252019509185	0.883137292393012
Udine	1.0873858179336444	1.2030544287226153
Gorizia	0.9601638100108156	0.9427726055243907
Trieste	1.9821176796940836	1.2612092056278597
Piacenza	1.122933996586094	1.4743643628222611
Parma	1.1075829988251096	1.2918590466274196
Reggio nell'Emilia	1.3903167669040017	1.7327088954163397
Modena	1.5248947143645364	1.3418224342731688
Bologna	1.6218621377547608	1.24911715069864
Ferrara	1.0931784962051727	1.2680841834914787
Ravenna	1.379107400105653	1.4371617735265476
Forlì-Cesena	1.342390742404106	1.4519957854183274
Pesaro e Urbino	1.0874327149077998	1.3342916827492388
Ancona	1.2447184344526911	1.1612533624858958
Macerata	1.5386093237041485	1.5094142697725992



DG50U-Intonacatura, rivestimento, tinteggiatura ed altri lavori di completamento e finitura degli edifici

Imprese


Area territoriale: Provincia	Valore della variabile indice di concentrazione della domanda	Valore della variabile indice di concentrazione dell'offerta
Ascoli Piceno	1.3673972885517727	0.9280864181507007
Massa-Carrara	1.0008614547498837	1.1831504835318136
Lucca	1.378793886667334	1.701218956908501
Pistoia	1.1168134243124699	1.5013359016553938
Firenze	1.8859885851774802	1.5647809343843406
Livorno	1.3727607082178606	1.2629107668355675
Pisa	1.1456873806518297	1.1702504112199357
Arezzo	0.9920709246709649	1.2567173534456293
Siena	1.339302409086266	1.1543466997800031
Grosseto	1.5967755690381327	1.5643942752564475
Perugia	0.8941937199499327	0.9581998815616972
Terni	0.8063867286782755	0.9738817607890758
Viterbo	0.8773820926395859	1.4213612561554185
Rieti	0.7400239093787874	1.0987727868783193
Roma	0.9159125510627256	0.8595973754696132
Latina	0.4803795834073311	0.6215492287798905
Frosinone	0.3727783631236807	0.5441098567796735
Caserta	0.2212004075993256	0.4581268267204675
Benevento	0.2644357886447493	0.483907208143099
Napoli	0.4664221133707098	0.4353608626464265
Avellino	0.2896899928318915	0.5234924356744415
Salerno	0.3995948151458623	0.5238624161283512
L'Aquila	0.9146238277017188	0.7411675677451379
Teramo	0.7316149506201896	0.7273056798455186
Pescara	0.6657613959662125	0.6212814645240766
Chieti	0.6231218612975338	0.6740445146692996
Campobasso	0.503236708801358	0.6738965670110538
Foggia	0.3379658142828671	0.4122793694449351
Bari	0.8405657646603204	0.7193304748566781
Taranto	0.4872214434565655	0.5954403426061672
Brindisi	0.6631998005963697	0.9703645432715298
Lecce	0.707767604204892	1.360400145486891
Potenza	0.4814906617174132	0.6395969763102947
Matera	0.3823041922185692	0.45005723022103
Cosenza	0.2745591708643305	0.3785225934556439
Catanzaro	0.3849390224296294	0.4521720934862307
Reggio di Calabria	0.1673160798293393	0.2774628872319159
Trapani	0.3010407244031235	0.3728390524788004
Palermo	0.4028437173969058	0.3228702746165263
Messina	0.3020851456669678	0.4484624977939584
Agrigento	0.2438940190882934	0.2819430195432026
Caltanissetta	0.3257898661975704	0.2500855277846256
Enna	0.3402318309163905	0.4941105306481784



DG50U-Intonacatura, rivestimento, tinteggiatura ed altri lavori di completamento e finitura degli edifici

Imprese

Area territoriale: Provincia	Valore della variabile indice di concentrazione della domanda	Valore della variabile indice di concentrazione dell'offerta
Catania	0.3704620387044225	0.4345705717468519
Ragusa	0.6084490255385588	0.6700692152196671
Siracusa	0.4083082477164514	0.3511720100557376
Sassari	0.6904442833060088	0.7543946449029614
Nuoro	0.3728754911795088	0.7796706033949878
Cagliari	0.548568517820228	0.430060677620255
Pordenone	0.8413625686852978	1.0263904278058258
Isernia	0.7971230642336625	0.9704687846804969
Oristano	0.2971888304584549	0.5332714997693554
Biella	1.0743949090283356	1.5158521650899965
Lecco	1.1631971629458155	1.1638780698943227
Lodi	1.0548058316485818	1.1718967499084358
Rimini	1.8278250293159362	1.5359259388513231
Prato	1.3016272276850671	1.4952374108153348
Crotone	0.2864384505502632	0.3619727436553147
Vibo Valentia	0.3921863356727438	0.3969242026362208
Verbano-Cusio-Ossola	0.8468150345297679	1.216225710435871
Monza e della Brianza	1.0790973706663258	1.001310217807435
Fermo	0.8902708716884464	1.1881724459990897
Barletta-Andria-Trani	0.4350982084671117	0.5447879865563866
Sud Sardegna	0.298392321155392	0.429170893302405



DG88U-Autoscuole, scuole nautiche e agenzie di disbrigo pratiche

Imprese

Area territoriale: Provincia	Valore della variabile indice di concentrazione della domanda	Valore della variabile indice di concentrazione dell'offerta
Torino	0.9931230184214301	0.9291775836665648
Vercelli	0.8549320479704857	0.7931448820333398
Novara	0.5858700610865432	0.6392862662734663
Cuneo	1.047335609676022	0.8148489128738101
Asti	0.8862419282384526	0.7846577431676224
Alessandria	0.8278281487677221	0.8800887522252198
Valle d'Aosta/Vallée d'Aoste	0.7028446026451532	0.7686877269299183
Imperia	1.1191715096169592	1.4887162037434156
Savona	0.9797629784618022	1.043762993612581
Genova	1.635576376481652	0.7873333512701515
La Spezia	0.5373875981782974	0.7596363161539422
Varese	1.162481072778697	0.8136214392051022
Como	1.5870739589199983	0.731830460606369
Sondrio	0.9773342934340983	0.7649391582375108
Milano	1.3464740061075198	0.8742078464367622
Bergamo	1.1304581497620945	0.8372564557538653
Brescia	1.5644261252491258	1.0258753822940747
Pavia	1.0283041238620483	0.6085377450208259
Cremona	1.1341840530827059	0.7476140758491092
Mantova	1.1654575190191778	0.8563250720799062
Bolzano/Bozen	1.8338324417542566	0.6104788415152282
Trento	1.1429366782044887	0.6199608447087454
Verona	1.6613541606870088	0.9490555591993055
Vicenza	1.135135858090107	0.8206827733135003
Belluno	2.1514188840291344	0.8496790809512352
Treviso	1.393934867630183	0.827068740095903
Venezia	1.1038852971909383	0.9447209164481445
Padova	1.3499481988543125	1.1820802277312348
Rovigo	0.9262441477210076	1.3391425014121694
Udine	1.3081126608901954	0.7214909962177123
Gorizia	0.9465544320414686	0.9146103027411803
Trieste	0.844179425130664	0.7597144233831323
Piacenza	1.4169219895363319	0.6479013614711759
Parma	1.209370574582652	0.7919479185424192
Reggio nell'Emilia	1.356537181152366	0.5899132392040252
Modena	1.1186941829683703	0.724996749648196
Bologna	1.456831638186025	0.9809599819494662
Ferrara	1.2900360822787187	1.116932606524734
Ravenna	1.3879387932366676	0.5309853269411414
Forlì-Cesena	1.2664308067092884	0.8463189571065893
Pesaro e Urbino	0.8517963284279519	0.903041120643406
Ancona	1.1755967944063288	0.9924863866011461
Macerata	0.6077519648814259	0.8657620789783074



DG88U-Autoscuole, scuole nautiche e agenzie di disbrigo pratiche

Imprese


Area territoriale: Provincia	Valore della variabile indice di concentrazione della domanda	Valore della variabile indice di concentrazione dell'offerta
Ascoli Piceno	0.7736542968674006	0.7835188585752191
Massa-Carrara	0.7400849708095653	1.3458212667310014
Lucca	1.0426698640951948	1.0340790670450954
Pistoia	1.0007725458467467	0.981416416799652
Firenze	1.005474005213358	0.8582567936498666
Livorno	0.7937365846222645	0.9847942696084592
Pisa	1.31327890214722	0.8450220360597103
Arezzo	0.798141610958346	0.9137541161935634
Siena	0.8131314994652405	0.7678407223383941
Grosseto	1.163490145942363	1.2642341537966786
Perugia	0.7350488666573353	1.1199937479933246
Terni	0.8815025730359067	0.9456972285521201
Viterbo	1.0047642406944401	1.46876812946401
Rieti	0.7067405273966004	0.9079738319397501
Roma	1.2847247456367004	1.159353169146114
Latina	0.9158814888497541	1.1967341452843345
Frosinone	0.8792697363482672	1.3386891937698135
Caserta	0.5062211928217336	1.1621097130317644
Benevento	0.4082770358714038	1.3406428382682518
Napoli	0.616646189219887	1.2359676350146012
Avellino	0.4491194149703298	1.2008896327150977
Salerno	0.6081328258297533	1.086225169127652
L'Aquila	0.6778733877955663	1.078860554670504
Teramo	0.8651633327970388	1.1789061810722246
Pescara	0.8815638559786796	0.9751060110980813
Chieti	0.7328599896877906	1.1010435226746287
Campobasso	0.6159350003464132	1.2498102350335654
Foggia	0.4665737077215823	1.1049486260341033
Bari	0.648913847253349	1.0990081804277172
Taranto	0.6000091863158739	1.0010493567289407
Brindisi	0.716346641007883	1.4966666405945888
Lecce	0.526435673290166	1.4932517573805881
Potenza	0.6384026068359987	1.426841779357912
Matera	0.4368715757374004	1.2938442277549134
Cosenza	0.4537161366309242	1.1973729444225198
Catanzaro	0.4904965382394912	1.062449164285181
Reggio di Calabria	0.4737121747647444	1.208120912170519
Trapani	0.5411086402345324	1.3458063517775416
Palermo	0.5348626964245451	0.9793641367345491
Messina	0.4676440265770826	1.069778085673991
Agrigento	0.5844704632336934	1.5148726507894277
Caltanissetta	0.289854638522022	0.9289712500397393
Enna	0.7786553657591264	1.4592941046502803



DG88U-Autoscuole, scuole nautiche e agenzie di disbrigo pratiche

Imprese

Area territoriale: Provincia	Valore della variabile indice di concentrazione della domanda	Valore della variabile indice di concentrazione dell'offerta
Catania	0.7145590392795981	1.062975920945201
Ragusa	1.004187051068062	1.6225727111007182
Siracusa	0.92809956602588	1.163075089209708
Sassari	1.1213829258334667	1.08645420636751
Nuoro	0.8290462784632725	1.2187450874425148
Cagliari	0.8960098510058383	1.0888199204372966
Pordenone	1.2977019899302162	0.8310017365406338
Isernia	0.6882185572073168	1.5138183712705877
Oristano	0.7066441460855005	0.9448817269746412
Biella	0.8646349978160481	0.77755663446881
Lecco	1.153956591905546	0.6167283519708217
Lodi	1.2918230768465149	0.7847488667147057
Rimini	1.583662134651494	1.087168994577082
Prato	1.1080052517570784	0.9345225989797505
Crotone	0.3851255160767952	0.5834881835812107
Vibo Valentia	0.3797575116304854	1.0839611509206517
Verbano-Cusio-Ossola	0.8290499265723925	0.7516632426492144
Monza e della Brianza	1.1865384141656092	0.7470591807622344
Fermo	0.6888588173074884	0.5959735314203587
Barletta-Andria-Trani	0.7379780813735657	0.9842574349222617
Sud Sardegna	0.5072751067414076	0.8971087900285523



DG96U-Altre attività di manutenzione autoveicoli e di soccorso stradale

Imprese

Area territoriale: Provincia	Valore della variabile indice di concentrazione della domanda	Valore della variabile indice di concentrazione dell'offerta
Torino	0.9424622450139478	0.9805789567724605
Vercelli	0.6669331370829067	0.6701411349396345
Novara	0.4269743681045733	0.5604255308254121
Cuneo	1.0866309631444362	0.773291885393258
Asti	0.3522222477079247	0.7206197955934703
Alessandria	0.9958741854320459	0.8201486454668651
Valle d'Aosta/Vallée d'Aoste	0.3492620031968101	0.5490746595288764
Imperia	0.5238294926087853	0.5098101853993918
Savona	0.4879522181603003	0.7777148726270102
Genova	1.4107724478511752	0.8593948430978015
La Spezia	1.6678928759129856	0.9676947926975175
Varese	2.1785433977840474	0.8845762500652731
Como	1.2140869065919764	0.8502519016676335
Sondrio	0.388727167652359	0.5403926887480789
Milano	2.317601688422821	0.9451596940241485
Bergamo	1.2595856748825545	0.6422277915331088
Brescia	0.8432244881469516	0.7537208315143881
Pavia	0.6510693990607725	0.7121128882244848
Cremona	0.8073968068849448	0.5630114733641256
Mantova	0.7256098190757532	0.6434494105572264
Bolzano/Bozen	1.1507645293321815	0.5516132444648811
Trento	1.026894713324123	0.5337789721220209
Verona	0.8669635690772101	0.7463407026523805
Vicenza	0.3222286360822463	0.5780291913266244
Belluno	0.2387387615948017	0.5608654749568104
Treviso	0.4530340875574828	0.5394044427233993
Venezia	1.5083617863395062	0.8849721953606867
Padova	0.5312850368570556	0.628509665150893
Rovigo	0.4025517402729222	0.8693778684616286
Udine	0.4470371105940625	0.4946230600186852
Gorizia	0.3881589732509079	0.4199832953590278
Trieste	0.8035451240380747	0.8668545075842101
Piacenza	1.9336379758657585	0.901037033166067
Parma	1.404322558332894	0.588269486024699
Reggio nell'Emilia	1.0626572204617568	0.8264271267685009
Modena	1.1208121549921926	0.6726920950926889
Bologna	1.3181124934668857	0.7579010945117522
Ferrara	0.3613014524439104	0.6553574307157308
Ravenna	1.702590770847655	0.6251926170020247
Forlì-Cesena	0.8911918375361755	0.6292013110894987
Pesaro e Urbino	0.5768329475922375	0.5114273196852642
Ancona	0.5975711677003495	0.6181348661269088
Macerata	0.9840101936838735	0.938223896247367



DG96U-Altre attività di manutenzione autoveicoli e di soccorso stradale

Imprese

Area territoriale: Provincia	Valore della variabile indice di concentrazione della domanda	Valore della variabile indice di concentrazione dell'offerta
Ascoli Piceno	1.8049362879561657	0.7675454488723746
Massa-Carrara	0.5030022034440088	0.6437423504213554
Lucca	1.0071648139273652	0.6584484054833982
Pistoia	1.1675974157776352	0.8345560046713965
Firenze	1.2657954748304925	0.7392549554200657
Livorno	0.6902889643118896	1.1564748799831628
Pisa	1.1629430884593834	0.8918870953395597
Arezzo	0.7558612129118036	0.5787450205301518
Siena	0.6989134648016349	0.5567173068343891
Grosseto	0.61332223530691	0.9377765937738466
Perugia	0.5109751570917651	0.7714411214054316
Terni	0.3123926662248468	0.8685164321216129
Viterbo	0.3751743709015666	0.9881463295364991
Rieti	0.6669101265751827	0.8659437294401567
Roma	1.4900248420059234	1.5965312148212178
Latina	0.6637157033278788	1.2694633407471412
Frosinone	0.9338964765659732	0.9194936327913663
Caserta	0.6367433131800659	1.1526482888194705
Benevento	0.2073515099426948	0.8269451928031617
Napoli	1.2044214888343043	1.7343114795805847
Avellino	0.3078351720851202	1.0422840163182765
Salerno	0.7217500567331474	1.2481081899151514
L'Aquila	0.1524104731366616	0.5877698037127939
Teramo	0.4586287089348963	0.9534158707079059
Pescara	1.2868316451375887	0.8955250878717875
Chieti	0.8725432003228618	0.7519064330778055
Campobasso	0.3886995202245718	0.9641603913450678
Foggia	0.520084623294211	1.5992789560906426
Bari	1.1393806685180143	1.273472014379742
Taranto	0.3732529465892343	0.9453705015783247
Brindisi	0.9151938691243227	1.1836142770615026
Lecce	0.5628628095540351	1.0520203111223485
Potenza	0.2242620112850557	0.8782424734929419
Matera	0.4764678802950808	0.9101491310284989
Cosenza	0.3935402239386773	1.207461285308105
Catanzaro	0.5368975114513561	0.7636225620949282
Reggio di Calabria	0.288854632292273	1.109523040282463
Trapani	0.8539465768369846	1.5158142449382117
Palermo	0.7049024205068957	1.5057517246596954
Messina	0.7444910497602292	1.1032663111262033
Agrigento	0.3757600097583664	1.3444756072919397
Caltanissetta	0.3708091489216284	1.5899716210343158
Enna	0.3616866050173079	1.3713647189569853



DG96U-Altre attività di manutenzione autoveicoli e di soccorso stradale

Imprese

Area territoriale: Provincia	Valore della variabile indice di concentrazione della domanda	Valore della variabile indice di concentrazione dell'offerta
Catania	1.0371979606291877	1.691521262143648
Ragusa	0.7493052500908077	1.59658966726514
Siracusa	0.7941195844494595	1.3320502762695114
Sassari	1.0191375256219777	1.1810526612353411
Nuoro	0.4456973299286576	0.9732870862052146
Cagliari	1.3293809937845293	1.034439838966977
Pordenone	1.7277782097910972	0.6074302019791931
Isernia	0.4537623496435497	1.0275921550611087
Oristano	0.3043577244315	0.6427907301753997
Biella	0.5709995394634283	0.6855342976697284
Lecco	0.8387614717590428	0.6244874082104768
Lodi	0.8593262385523813	0.5087318698674544
Rimini	1.071674750501699	0.6703827015584316
Prato	0.4801105517826071	0.708992263755062
Crotone	0.3043449796235396	1.19081823110423
Vibo Valentia	0.6804139706642873	1.1881729772422331
Verbano-Cusio-Ossola	0.8495123469250918	0.9413428112555192
Monza e della Brianza	1.2919521784409504	0.6473588761643628
Fermo	0.3518397439982432	0.6625629251137064
Barletta-Andria-Trani	0.8124657254629591	1.8715162975882766
Sud Sardegna	0.5962763984040115	0.8383476922739177



DK01U-Studi notarili

Professionisti

Area territoriale: Regione	Valore della variabile indice di concentrazione della domanda	Valore della variabile indice di concentrazione dell'offerta
Piemonte	1.0496868583687435	0.8578909814502681
Valle d'Aosta	1.541369291942717	0.6018058147129453
Lombardia	1.364657996427794	1.0584094966924371
Trentino Alto Adige	1.257741918187543	0.6995916972746705
Veneto	1.1474205236580617	0.8539010662385131
Friuli Venezia Giulia	1.2034872785943458	0.8482411492423718
Liguria	1.3061920875097364	1.1408165226049227
Emilia Romagna	1.0872524268709052	1.0836732870493193
Toscana	1.0862872379397173	1.067354026326373
Umbria	0.7825513519749046	0.8374362990530696
Marche	0.8034622975076989	0.8827736166784729
Lazio	1.1728797279157193	1.4197121446555288
Abruzzo	0.7038206196364662	0.9323236759709597
Molise	0.5028588001840936	0.8509871417337173
Campania	0.6628061506276821	1.0453191614880408
Puglia	0.6527271185185032	0.8504408836847317
Basilicata	0.5832163393478339	0.8962259473188676
Calabria	0.4890528250502858	0.7032602477002814
Sicilia	0.6480357130385098	0.9733452875592056
Sardegna	0.8761611898879152	0.7203621272361271



DK02U-Attività degli studi di ingegneria

Professionisti

Area territoriale: Provincia	Valore della variabile indice di concentrazione della domanda	Valore della variabile indice di concentrazione dell'offerta
Torino	0.9309743103222992	0.7267293080716212
Vercelli	0.7165413863292777	0.6851148471005277
Novara	0.9893533812803557	0.7240548421435598
Cuneo	1.1279154335326178	0.7300088032527775
Asti	0.9413399372661329	0.7212529311134094
Alessandria	0.8402300682728179	0.7094781210393679
Valle d'Aosta/Vallée d'Aoste	2.075051105441747	1.2769016743766237
Imperia	1.152236631444622	0.8673139682845883
Savona	1.1437165622161183	0.9386399061968307
Genova	1.2256197014014618	0.8798879989661943
La Spezia	0.892091893138824	0.8360253447545215
Varese	0.7346039004844505	0.5733355825883756
Como	0.9127601244678166	0.7571219195659882
Sondrio	1.4832897387569062	1.1390960115176263
Milano	0.8168903239583089	0.6677387425708309
Bergamo	1.1574934500181278	0.7713857579599318
Brescia	1.549312092430919	1.1380469282200962
Pavia	0.9807907463477886	0.9857857466797002
Cremona	0.8420217333224904	0.6591598061701918
Mantova	0.7916945287178981	0.6930030772692765
Bolzano/Bozen	1.50938597292513	0.7637157991829521
Trento	2.0889726767992354	1.568285255228157
Verona	0.9785496598474394	0.8721322188917904
Vicenza	0.8953371234974679	0.7522049866517
Belluno	1.3643078938163413	1.2384029255373445
Treviso	0.9960743664384698	0.8263197288253733
Venezia	0.8485832487014991	0.6888904965822238
Padova	1.1580757165263145	1.023359150957308
Rovigo	0.968221644447151	0.9352381616056888
Udine	0.960719240439575	0.8544027110070959
Gorizia	0.6835650936291922	0.6135635474091244
Trieste	0.8651565701686018	0.7795544640177069
Piacenza	1.096524972571201	0.7640249262207973
Parma	1.3132196744688938	1.0223711909015265
Reggio nell'Emilia	1.1494732932586487	0.7550709628946332
Modena	1.1166017310049234	0.8394935378021273
Bologna	1.625971730168839	1.372189634541019
Ferrara	1.002541622418146	0.8583146523243341
Ravenna	1.037954140648939	0.9011805915903968
Forlì-Cesena	1.31842609687826	1.0453818828310093
Pesaro e Urbino	1.271628270437346	1.0615965808668717
Ancona	1.7059921855184124	1.6938525060678957
Macerata	1.9150827456813766	1.5266581585444166



DK02U-Attività degli studi di ingegneria

Professionisti


Area territoriale: Provincia	Valore della variabile indice di concentrazione della domanda	Valore della variabile indice di concentrazione dell'offerta
Ascoli Piceno	2.2205725127792264	1.7053489435209335
Massa-Carrara	0.8247397117443336	0.8741785237163486
Lucca	1.3286246584512449	1.0799834865146705
Pistoia	0.8931908210304169	0.8313937250353951
Firenze	1.1724802621810386	1.021073873034276
Livorno	0.9747077459125868	0.7756533630336729
Pisa	1.4025991177567716	1.3231239962743295
Arezzo	1.07275817483421	1.046812388096971
Siena	0.9446712132359313	0.738444286709902
Grosseto	0.8415498423758822	0.7952950832901736
Perugia	1.6737507994492415	1.330111110061793
Terni	1.0329263100995179	1.0287023928819246
Viterbo	0.9280984516657796	0.7790891608476067
Rieti	1.3221405959957098	1.4145666130345946
Roma	0.7212662256007775	0.8298212315852811
Latina	0.7295566502919726	0.8416479656340655
Frosinone	0.9401584063140074	1.1614708488146868
Caserta	0.7009705600678788	0.9867480423086749
Benevento	1.0975007145818283	1.659384937820541
Napoli	0.5546331563976575	0.7257208765056743
Avellino	1.111214614095487	1.6188145282675759
Salerno	1.0189053384596447	1.4824161091571633
L'Aquila	2.17371497020272	2.560872840880074
Teramo	1.3619336006944018	1.465939998564226
Pescara	1.1851277384872332	1.2416975826018508
Chieti	1.1235528968633441	1.2463846395421947
Campobasso	1.0745048507152006	1.5491018344861665
Foggia	0.7452339334538527	1.1238783650849726
Bari	1.2778557461131432	1.5924732749286417
Taranto	0.6433412792572107	0.9424641008185393
Brindisi	0.5651612518611226	0.8304974876977533
Lecce	0.9055578027189933	1.2694413146051418
Potenza	1.356035246187771	2.0171837466977305
Matera	1.1085651482628587	1.6567966162620065
Cosenza	1.129244315377974	1.926009609999958
Catanzaro	0.9391770395763509	1.4264653677248982
Reggio di Calabria	0.5593900007108271	0.9651627076545327
Trapani	0.6200239979652047	0.7738543791484966
Palermo	0.7047979177635725	0.9106425515891595
Messina	0.9203972622928175	1.4005803745834835
Agrigento	0.5278953122846382	0.8588696241461763
Caltanissetta	0.6010864670069165	0.9064691568653277
Enna	0.8453619883828155	1.3269664907208272



DK02U-Attività degli studi di ingegneria

Professionisti

Area territoriale: Provincia	Valore della variabile indice di concentrazione della domanda	Valore della variabile indice di concentrazione dell'offerta
Catania	0.9220747905923788	1.3088259068736703
Ragusa	0.8098136472429854	1.0620524524789985
Siracusa	0.6756617364132784	0.9336718013261868
Sassari	0.8142325868842293	0.8400481900694987
Nuoro	0.8556261167149638	1.3000211799900245
Cagliari	1.969861517790513	2.6418673361394465
Pordenone	0.8570388996692365	0.7454670478703419
Isernia	1.937776139854345	1.9511833320064962
Oristano	0.927103000104128	1.38177179207057
Biella	0.9454972578327981	0.7511349740516885
Lecco	1.3638912557651313	1.0527643924931027
Lodi	0.6851488212026233	0.5869066274063425
Rimini	1.4546516938651548	1.1550111049005607
Prato	1.0626255502927122	0.8177238925343944
Crotone	0.6683989084060201	1.0645273913062423
Vibo Valentia	0.8165629991331069	1.1482839748756473
Verbano-Cusio-Ossola	0.6295920211749408	0.5719210548727739
Monza e della Brianza	0.758239740509341	0.6081694078347407
Fermo	1.1865548415133762	1.1503219978948942
Barletta-Andria-Trani	0.7002494392692314	1.0079216614615811
Sud Sardegna	0.7619708964983597	1.0618626273850318



DK03U-Attività tecniche svolte da geometri

Professionisti


Area territoriale: Provincia	Valore della variabile indice di concentrazione della domanda	Valore della variabile indice di concentrazione dell'offerta
Torino	1.0410275405961344	1.0238004617782455
Vercelli	1.4041131212408429	1.4291352442454988
Novara	1.4901644430203584	1.1380324162583941
Cuneo	2.1395639295094977	2.019442639624945
Asti	1.9078479875563779	1.701784565109994
Alessandria	1.363658690774723	1.3074288018588722
Valle d'Aosta/Vallée d'Aoste	2.286483095685828	2.340028032438318
Imperia	2.0640156798333935	1.9891098341534181
Savona	1.6489203750072616	1.562406518022426
Genova	1.3733116793726674	1.070636360201703
La Spezia	1.9087619620046818	1.8493383859514898
Varese	1.1788896793947408	1.0719306728381814
Como	1.209709995823167	1.0937416977447605
Sondrio	3.1949728435395404	2.4725755363152753
Milano	0.6008463830766346	0.4844093062782359
Bergamo	1.4580815600256096	1.169012695844478
Brescia	1.6462393848614765	1.3140105735612944
Pavia	1.302880937837766	1.2109268510268603
Cremona	1.3129544412812146	1.1711685457465955
Mantova	1.3565847467641623	1.21690014046806
Bolzano/Bozen	1.2499080521398418	0.6984211716512878
Trento	1.6631200424395332	1.1641698489026502
Verona	1.126391762542456	1.0803482910625484
Vicenza	1.3558075093809294	1.2798670376563823
Belluno	1.067832658372112	1.1202235213013558
Treviso	1.1427825603228643	1.062774187586582
Venezia	0.8219944949182517	0.7029207589318032
Padova	1.1569008726374015	1.0324202405783536
Rovigo	1.3673054524712616	1.3970994415764233
Udine	1.2850753991762485	1.2383305625345244
Gorizia	0.9718246552946557	1.050496751193616
Trieste	0.8924974263220826	0.8010005150058995
Piacenza	1.63559185345566	1.5152902453312571
Parma	1.389699956268435	1.215640966671332
Reggio nell'Emilia	1.3750438236794362	1.0654949784667107
Modena	1.5949638096609364	1.0615661266896919
Bologna	1.4988761388953122	0.9474260679010303
Ferrara	1.3684806631602804	1.254196450792237
Ravenna	1.2543565703770914	1.0824430887668905
Forlì-Cesena	1.4614314971788296	1.3186586400139164
Pesaro e Urbino	1.519049112545254	1.378728638266112
Ancona	1.1453066073230753	1.1293969712001757
Macerata	2.1485516471476283	1.6676664631367923



DK03U-Attività tecniche svolte da geometri

Professionisti


Area territoriale: Provincia	Valore della variabile indice di concentrazione della domanda	Valore della variabile indice di concentrazione dell'offerta
Ascoli Piceno	1.7450095488249424	1.659380633509985
Massa-Carrara	1.5247332965319957	1.517497691721837
Lucca	2.2469604367551628	2.305905908734467
Pistoia	1.6426444941290914	1.631273697412814
Firenze	1.639224716602812	1.4775359192974584
Livorno	1.5132512648881187	1.2455305418583782
Pisa	1.6033945224069284	1.5009025914543273
Arezzo	1.7514917753719024	1.705348871670409
Siena	1.7788628072007673	1.4740197144970775
Grosseto	1.6866494917409196	1.716324822725518
Perugia	2.048555370711515	1.7593338496044129
Terni	1.5299377760761281	1.4265321756454121
Viterbo	1.380387944282604	1.4066203206251329
Rieti	1.1407613920579338	1.4146305894538946
Roma	0.5302734821355438	0.6149557718271342
Latina	0.7355168140013332	0.9449451807408121
Frosinone	0.8725088426653489	1.174222544895174
Caserta	0.2643932753670544	0.4922363592691058
Benevento	0.9560735151112352	1.3554058446056843
Napoli	0.3149591818377664	0.4431324808639594
Avellino	0.8646250155152166	1.2576818114272388
Salerno	0.5729438172672399	0.9395625133008547
L'Aquila	1.1454162494839002	1.4906684499923109
Teramo	1.363921002494934	1.4669392760001936
Pescara	0.7633388998581464	0.90709942276281
Chieti	0.8176901027123046	1.1080332227798122
Campobasso	0.9357795907387979	1.3822798862015537
Foggia	0.4384670593091462	0.7146660764516309
Bari	0.5154742222847672	0.6883912675571879
Taranto	0.5896504969075546	0.8270149625524231
Brindisi	0.5797340315039058	0.8548568686561256
Lecce	0.676999632269239	1.100236809966184
Potenza	1.1721930499617303	1.8931188819900946
Matera	0.6496511951479891	0.8884057923603866
Cosenza	0.3844436357953488	0.7682045498722835
Catanzaro	0.5245808774085939	0.9239602818635444
Reggio di Calabria	0.2322821625930729	0.4607371406207252
Trapani	0.5422891126727828	0.6999653956131094
Palermo	0.3351099043064583	0.4607758799033136
Messina	0.4352665271947651	0.8062081996193828
Agrigento	0.2860296580166092	0.5071115797668234
Caltanissetta	0.338003262527563	0.5465077637791709
Enna	0.417310577591341	0.6217658833872755



DK03U-Attività tecniche svolte da geometri

Professionisti

Area territoriale: Provincia	Valore della variabile indice di concentrazione della domanda	Valore della variabile indice di concentrazione dell'offerta
Catania	0.2992510913988367	0.5195400959498447
Ragusa	0.4682043775894177	0.7096501361239421
Siracusa	0.3615157292045141	0.5335840404609618
Sassari	1.453851504202466	1.712485407467709
Nuoro	0.8482545916860965	1.2246549954309778
Cagliari	0.4520245940856429	0.5700751552379671
Pordenone	1.0369910993675426	0.9948492945358945
Isernia	1.047914003670791	1.8032650182913208
Oristano	0.9362597583360096	1.2587905604347294
Biella	1.5288960000446687	1.5944756086642726
Lecco	1.139540787653351	0.9675127763975302
Lodi	1.436697372883232	1.1134217351647602
Rimini	1.6262464315781857	1.3940112965808305
Prato	1.8026849910609857	1.6493207591117856
Crotone	0.3630295483480895	0.5721038593083422
Vibo Valentia	0.3709574325819733	0.7346628083541877
Verbano-Cusio-Ossola	1.9678041055004947	1.7630516110279508
Monza e della Brianza	0.908871208809804	0.789866951076507
Fermo	1.386155316760816	1.5236921566910964
Barletta-Andria-Trani	0.5859456225243358	0.7712663206491203
Sud Sardegna	0.6743395661609694	0.9973271102311123



DK04U-Attività degli studi legali

Professionisti


Area territoriale: Provincia	Valore della variabile indice di concentrazione della domanda	Valore della variabile indice di concentrazione dell'offerta
Torino	0.898045815581109	0.6905576171350409
Vercelli	0.4588616599113784	0.5004955489576873
Novara	0.5167378648138963	0.5027795663330593
Cuneo	0.480002182334981	0.4114452454603057
Asti	0.5060306757463828	0.4933366190125919
Alessandria	0.5318757087136398	0.5025370708690095
Valle d'Aosta/Vallée d'Aoste	0.5874948735557992	0.4542027258470012
Imperia	0.6360398288417857	0.6921092875326225
Savona	0.759153139421798	0.7686832143174209
Genova	1.5458378643475867	1.0972391665919528
La Spezia	0.8532835737821562	0.9414927606717252
Varese	0.7157085448490512	0.6442065660807683
Como	0.7880907272857401	0.6546568095630162
Sondrio	0.5034291591974785	0.4072381518565818
Milano	2.702611444972368	1.3840180727722349
Bergamo	0.6674344490109572	0.5221821119194757
Brescia	0.756478452694129	0.5725615745600585
Pavia	0.7179185765677849	0.6563223667097727
Cremona	0.5166160605103503	0.4580680116411712
Mantova	0.5426033330235601	0.5123685375965824
Bolzano/Bozen	0.9479805832629954	0.4063738835077672
Trento	0.6915570631047497	0.4628879633446342
Verona	1.0294297696876957	0.7253184196961051
Vicenza	0.7213688030306918	0.5520374681143331
Belluno	0.6003828808049786	0.4675273854047433
Treviso	0.8038425297988718	0.6157789620756396
Venezia	0.8252439231507849	0.6573610087255349
Padova	1.105036447372102	0.8228881920942387
Rovigo	0.4846645136825589	0.5487085014226047
Udine	0.7106501352412925	0.5497077244962035
Gorizia	0.5999645641119733	0.504224801509397
Trieste	0.9069725051477847	0.6302962389635529
Piacenza	0.6852636813195835	0.6858011921145006
Parma	0.8190463114862111	0.7106125942813631
Reggio nell'Emilia	0.7597168735433656	0.5301879567667562
Modena	0.8633971459265012	0.6663838070301932
Bologna	1.4920507070961908	1.1254521340614339
Ferrara	0.729482518808708	0.665499938995622
Ravenna	0.6662490816784841	0.5799217259242017
Forlì-Cesena	0.6316296817495728	0.5988576942838225
Pesaro e Urbino	0.7394357375213041	0.7881296372413094
Ancona	0.8771827288953963	0.8214625215038753
Macerata	0.8339544990268842	0.9067131996243556



DK04U-Attività degli studi legali

Professionisti


Area territoriale: Provincia	Valore della variabile indice di concentrazione della domanda	Valore della variabile indice di concentrazione dell'offerta
Ascoli Piceno	0.6930479942126963	1.068587909868719
Massa-Carrara	0.837958869537689	1.0230369345017591
Lucca	0.8430545174021512	0.8546056896205048
Pistoia	0.6705014736288636	0.7389794239387194
Firenze	1.3677577356478958	1.076166781738632
Livorno	0.6913653629595826	0.7418727793373805
Pisa	0.9068637042392348	0.8799473640950296
Arezzo	0.7016834978153738	0.7159436143125008
Siena	0.7145534008657045	0.7321390078195602
Grosseto	0.704085116336169	0.73862586991018
Perugia	0.8834892050312301	0.9668303894402894
Terni	0.7436228969994915	0.8835406589866075
Viterbo	0.5076683122859431	0.6952976863095983
Rieti	0.6247495774188009	0.7997210107387198
Roma	1.9462978598181593	1.5209726954860534
Latina	0.6954704504141553	1.0225685528585187
Frosinone	0.7464761629445645	1.1604129135364878
Caserta	0.7791945910606098	1.4125322914985696
Benevento	0.8847643621317277	1.585451315141705
Napoli	1.0507252920945664	1.5011707052112677
Avellino	0.7507281142740352	1.5056475427407066
Salerno	0.9564422867009096	1.607833922851589
L'Aquila	0.747713624838343	1.2013389374079175
Teramo	0.7030455721286714	0.9670617492072758
Pescara	1.1076682244822078	1.3483606242197979
Chieti	0.6237167875245433	1.0042528276976503
Campobasso	0.7671909764120342	1.2389649989589262
Foggia	0.6719730944473176	1.2006229901109347
Bari	0.9803728799064896	1.344449394480669
Taranto	0.6876104490282481	1.2644349218159234
Brindisi	0.5483433310195003	1.1029709651920838
Lecce	0.8821141432163315	1.4264692189041137
Potenza	0.6294741339244413	1.1262414214781424
Matera	0.619054786325838	1.0857050187722757
Cosenza	0.7765822123914485	1.567541718042356
Catanzaro	0.838822468036905	1.565599091316594
Reggio di Calabria	0.7996194009731395	1.6558366178755501
Trapani	0.5746283468571909	0.9814326243040711
Palermo	0.8412583243287373	1.1394019601804914
Messina	0.9723833050832562	1.5582391432527782
Agrigento	0.516678834203703	1.0494703816062911
Caltanissetta	0.5618835353840781	1.0733493398278422
Enna	0.4859853312071114	0.9740460389211822



DK04U-Attività degli studi legali

Professionisti

Area territoriale: Provincia	Valore della variabile indice di concentrazione della domanda	Valore della variabile indice di concentrazione dell'offerta
Catania	0.8540940382386741	1.2356874049010727
Ragusa	0.596621504177895	0.9403040241059715
Siracusa	0.6399790257584864	1.0758291818201562
Sassari	0.6188286613530276	0.8784154601181098
Nuoro	0.4119510505252076	0.7348142281509968
Cagliari	1.1225318227530987	1.3228156062824523
Pordenone	0.6047692554350297	0.4522339333251528
Isernia	0.7397872351518473	1.4067639613447347
Oristano	0.3576747618640862	0.6037253229590805
Biella	0.5296350030556944	0.4621690750062277
Lecco	0.696065477204871	0.5399802000196867
Lodi	0.5567943137334407	0.4897944315147789
Rimini	0.9981164217341594	0.900220192754594
Prato	0.8120652541082833	0.7671174993380694
Crotone	0.6148761638321318	1.3213506558221162
Vibo Valentia	0.620651783481311	1.4875936272263501
Verbano-Cusio-Ossola	0.5118693869104962	0.5094414301307753
Monza e della Brianza	0.7750520039553224	0.6830846352520888
Fermo	0.7313695465784736	0.9848827782514714
Barletta-Andria-Trani	0.6336485759132753	1.1068768569342113
Sud Sardegna	0.1395905053915921	0.2699144686663625



DK05U-Servizi forniti da dottori commercialisti, ragionieri, periti commerciali e consulenti del lavoro

Professionisti

Area territoriale: Provincia	Valore della variabile indice di concentrazione della domanda	Valore della variabile indice di concentrazione dell'offerta
Torino	1.0797473743183166	0.8955024531726481
Vercelli	0.7359725173467128	0.5805155798456789
Novara	0.9680835706920095	0.760606226113143
Cuneo	1.1211814855518696	0.7436441361589946
Asti	0.8693522422520941	0.5898388990448384
Alessandria	0.8432511072132143	0.7040890424591678
Valle d'Aosta/Vallée d'Aoste	1.2266506601695786	1.0091748736759183
Imperia	1.0011018894649204	1.0289938799385725
Savona	0.9673296639760338	0.9275437790995582
Genova	1.245585732398027	1.0585420410582969
La Spezia	0.8249137870949165	0.8585555488978157
Varese	1.219725807075483	0.9125556629955676
Como	1.2779926040286023	0.9405291085320863
Sondrio	1.3105157027446843	0.7845730857070974
Milano	2.007812533695169	1.2474091279799358
Bergamo	1.3526889134900035	0.8618692882426131
Brescia	1.3382326697977653	0.9764479472240586
Pavia	0.9492316170900098	0.8190554104982064
Cremona	1.1536960874578994	0.6858288850496068
Mantova	1.113857472502469	0.8878861348190128
Bolzano/Bozen	1.5981428801932092	0.838634606372851
Trento	0.9849519453881793	0.7527153378212017
Verona	1.3816768348891009	1.0142170958677905
Vicenza	1.3706900790646912	1.0738925862348911
Belluno	0.772713358600275	0.5969693169558591
Treviso	1.4094796913941219	1.015006240332104
Venezia	1.191982198279048	0.854243385417294
Padova	1.359728232469515	1.0896706634393218
Rovigo	0.9038443951206948	0.8619988692770314
Udine	1.109090571063871	0.8930145543569642
Gorizia	0.6298442643729328	0.6316444960890413
Trieste	0.9212850839580484	0.793381777294494
Piacenza	1.0947929927800153	0.8976867776009914
Parma	1.4785681640977733	1.060735703320447
Reggio nell'Emilia	1.2617823620647237	0.827796902172255
Modena	1.3401154574451015	0.9137914556770542
Bologna	1.5713344771859261	1.2499541748996164
Ferrara	0.8793406025794966	0.7408221465505648
Ravenna	0.9745627134217769	0.7160979687759675
Forlì-Cesena	1.1654047992457424	0.8619791714244821
Pesaro e Urbino	1.215228687989497	1.03119132550271
Ancona	0.9238654129719384	0.9266953839388267
Macerata	1.2497706219485176	1.3454731434742169



DK05U-Servizi forniti da dottori commercialisti, ragionieri, periti commerciali e consulenti del lavoro

Professionisti

Area territoriale: Provincia	Valore della variabile indice di concentrazione della domanda	Valore della variabile indice di concentrazione dell'offerta
Ascoli Piceno	0.9717246761717538	1.116509497772147
Massa-Carrara	0.9302092858618036	1.0283718304201863
Lucca	1.2400422405254108	1.1494304302655063
Pistoia	1.074784928438276	1.1557336556192124
Firenze	1.3865509786788281	1.1512609077149665
Livorno	1.0179867205329916	0.8597196908749531
Pisa	1.150374831582792	1.0431584084349863
Arezzo	1.1142832333136616	1.063892352838087
Siena	0.9886613788081976	0.9400849556954927
Grosseto	0.9287077190354994	0.8258877329674653
Perugia	1.0609328703576433	1.0183250836504496
Terni	0.7114946345422808	0.9152544312119416
Viterbo	0.7225563202014951	1.1266975164905801
Rieti	0.4460878085022146	0.7736780000649861
Roma	1.089128767008295	1.2051016892495454
Latina	0.7178358356750908	1.0946199459598498
Frosinone	0.5921047616299768	0.9498273488519839
Caserta	0.4099975561241985	0.8620095172517571
Benevento	0.5352986226569864	1.1509403263543085
Napoli	0.6114311631294764	1.0449115724093974
Avellino	0.5188606752079333	1.10015001861829
Salerno	0.6183414182127961	1.192856124026419
L'Aquila	0.6424302138820134	1.045785414357067
Teramo	0.7575955314547483	1.2633072668097902
Pescara	1.1050394926469589	1.5119272463798423
Chieti	0.7098417500931733	1.0679165178605787
Campobasso	0.5202107478236899	0.992695226334978
Foggia	0.4516932837160899	1.0060163372457733
Bari	0.7623910714594109	1.1117175292791173
Taranto	0.5009116653103247	0.9740503406254747
Brindisi	0.4680510876161779	0.9381056918964721
Lecce	0.6080381503485497	1.2135145027058227
Potenza	0.5284546760923802	0.9278990622596263
Matera	0.5640307106157744	0.9103023839533245
Cosenza	0.4328823638340679	1.071743469294444
Catanzaro	0.5331847733817955	1.0524478109936526
Reggio di Calabria	0.3914921565710525	0.9254948334890982
Trapani	0.5007938213752278	0.9719744556409053
Palermo	0.5268921556844114	0.8258439599184623
Messina	0.4663185889912781	1.0137744903099115
Agrigento	0.3999947733579001	0.8157868429637715
Caltanissetta	0.4322764948610657	0.8159564944752967
Enna	0.3058364523220727	0.6404698757124199



DK05U-Servizi forniti da dottori commercialisti, ragionieri, periti commerciali e consulenti del lavoro

Professionisti

Area territoriale: Provincia	Valore della variabile indice di concentrazione della domanda	Valore della variabile indice di concentrazione dell'offerta
Catania	0.516514783983294	0.9192345871878904
Ragusa	0.5151145865756621	0.9333216243634552
Siracusa	0.4199830905339988	0.8645220065556278
Sassari	0.720920958384631	1.003361335955135
Nuoro	0.4673669412564503	0.7869735140667845
Cagliari	0.9894027025277671	1.2846671357970811
Pordenone	0.9779247189869761	0.8321536731918124
Isernia	0.6393616180472905	1.1503289192178403
Oristano	0.4485379749002387	0.623117458094845
Biella	1.052533712019543	0.8217588568864541
Lecco	1.3118049552060893	0.8330303690229885
Lodi	0.6846099901565528	0.6079296310281549
Rimini	1.266698976551308	1.0985068847022754
Prato	1.404052400350515	1.2402276551849933
Crotone	0.4116415832862845	0.8378506546965362
Vibo Valentia	0.3653734968398781	0.8205679609368235
Verbano-Cusio-Ossola	0.7188595997913758	0.6111581747725848
Monza e della Brianza	1.2268288297720455	0.9560625155156866
Fermo	1.0538656434108589	1.3538034439841442
Barletta-Andria-Trani	0.5724096561265839	1.0339766654550968
Sud Sardegna	0.2525933523463589	0.454579052451417



DK06U-Servizi forniti da revisori contabili, periti, consulenti ed altri soggetti che svolgono attività in materia di amministrazione, contabilità e tributi (lavoro autonomo)

Professionisti

Area territoriale: Provincia	Valore della variabile indice di concentrazione della domanda	Valore della variabile indice di concentrazione dell'offerta
Torino	1.1190581829927195	0.9599190952118122
Vercelli	0.9259374422331185	0.5251088568627604
Novara	0.8046273242715186	0.8561099055990232
Cuneo	0.8010307873860767	0.6653564588834102
Asti	0.4507328742774049	0.5697630816834106
Alessandria	0.7449955814914478	0.8054567563182432
Valle d'Aosta/Vallée d'Aoste	1.2311292777816703	1.0461066992436692
Imperia	0.8357134099162654	1.1860829686702394
Savona	0.8633175217644282	1.0691452111957087
Genova	1.316750630184121	1.1792468290836156
La Spezia	1.0701288069112656	1.1031885741756944
Varese	1.5040242705254583	1.2001151584885092
Como	2.0440071059279887	1.5936459885802279
Sondrio	1.2987887937976315	1.051826534845543
Milano	2.3327322741693024	1.365957708326389
Bergamo	1.4802476097345076	0.9259552209663962
Brescia	1.1219845391631043	0.9730439520995725
Pavia	0.8646404578025767	0.896750722061867
Cremona	1.0854231985627925	0.7820443338735051
Mantova	1.412396701334854	1.0651560211149926
Bolzano/Bozen	1.9462369786109148	1.310303199888184
Trento	0.9055365325802844	0.9940604674872082
Verona	0.9406409392490418	0.8954656698958575
Vicenza	1.6990232510888006	1.3971614678055304
Belluno	0.6682678229600771	0.6328550730529934
Treviso	1.2213265426415525	1.0752974806834394
Venezia	1.1823011706659765	1.0340957897984127
Padova	1.2886987533597052	1.291863355393389
Rovigo	1.2302548816644752	1.3298873964050677
Udine	0.8381887853564909	0.9351562581581642
Gorizia	0.8003637488455634	0.9335194885146704
Trieste	0.7855223338182787	0.7925681077628378
Piacenza	1.0249765708146343	1.078500467371234
Parma	1.3595152043254777	1.1411592152271497
Reggio nell'Emilia	1.0942218018099372	0.959844655119751
Modena	1.1571011512108464	1.014413461108755
Bologna	1.4953287177586367	1.347014810768763
Ferrara	0.7506947268536945	0.8524509177841813
Ravenna	1.0000327721787503	0.8473104915847535
Forli-Cesena	0.6850934594161534	0.7204027395193021
Pesaro e Urbino	0.8554740627049168	0.7572977837763781
Ancona	0.936312691970669	0.8459021831916478
Macerata	1.6730104457523798	1.7424846475760032



DK06U-Servizi forniti da revisori contabili, periti, consulenti ed altri soggetti che svolgono attività in materia di amministrazione, contabilità e tributi (lavoro autonomo)

Professionisti

Area territoriale: Provincia	Valore della variabile indice di concentrazione della domanda	Valore della variabile indice di concentrazione dell'offerta
Ascoli Piceno	1.0357490219585705	1.2449660630035166
Massa-Carrara	0.7559848701003663	1.03951555814133
Lucca	1.0973347998482244	1.2140622115090163
Pistoia	1.0215529230333658	1.0227636905733668
Firenze	1.737947664196488	1.57406640443869
Livorno	0.6970522660732743	0.8871367848003994
Pisa	0.9263046989286473	1.0855089318783016
Arezzo	1.2127358533446142	1.1681972854592664
Siena	0.6873709285144493	1.0167120108652277
Grosseto	0.9950545178138093	0.8691900623085004
Perugia	1.0740355467779708	1.0849921191508858
Terni	0.9935357836208937	1.2522150791673652
Viterbo	0.955291642860607	1.221167849488715
Rieti	0.7031880662354502	0.9710600602334416
Roma	1.0677567092116553	1.1402105890196417
Latina	0.7615071325865591	0.9090054873277538
Frosinone	0.5531765344103257	0.8043653778173814
Caserta	0.3079870398911065	0.5154882269863671
Benevento	0.3658237313574573	0.8080996936370289
Napoli	0.4418831024035191	0.6391744151578643
Avellino	0.5449943007506352	0.9610615572742981
Salerno	0.4648137271159422	0.8176584160384313
L'Aquila	0.6170036965345772	0.7748008604148418
Teramo	0.7433936639616294	1.0134924363992563
Pescara	0.9404256698547239	1.4358542821214373
Chieti	0.8977291803446146	1.3831472459762655
Campobasso	0.6577752685524468	1.208074590750431
Foggia	0.3266903913043148	0.5676761190653917
Bari	0.3750865922933856	0.6053929797720929
Taranto	0.3359923664371738	0.6502491336083267
Brindisi	0.2553453826997602	0.5504899451888657
Lecce	0.2898548132985652	0.6319951895631333
Potenza	0.4837901106056607	0.8039606045797519
Matera	0.304759839453685	0.5832180148500888
Cosenza	0.354257416672678	0.7564629864438792
Catanzaro	0.3439378673985469	0.7441812882888608
Reggio di Calabria	0.6289543699440274	0.719190654714608
Trapani	0.5599044198811056	1.2608539541996167
Palermo	0.508835235380329	0.8394425776433507
Messina	0.3044849928263841	0.6850348894658514
Agrigento	0.47486706472533	1.0197914141045803
Caltanissetta	0.5650444798267997	0.9225509277374975
Enna	0.3877130077866361	0.8537973181385086



DK06U-Servizi forniti da revisori contabili, periti, consulenti ed altri soggetti che svolgono attività in materia di amministrazione, contabilità e tributi (lavoro autonomo)

Professionisti


Area territoriale: Provincia	Valore della variabile indice di concentrazione della domanda	Valore della variabile indice di concentrazione dell'offerta
Catania	0.4198344382118162	0.7232115831001693
Ragusa	0.3136093555301862	0.570004458713448
Siracusa	0.3565447936979027	0.5707240779249888
Sassari	1.00131529951875	1.3725360933049546
Nuoro	1.014451804176068	1.701467265055081
Cagliari	1.1420289572918914	1.6157279356113654
Pordenone	0.7716020209541691	0.9319245678424489
Isernia	1.0578624153899174	1.5687193495782306
Oristano	1.2082882655807243	1.5059961445417258
Biella	0.6156444105603303	0.6795208389182394
Lecco	2.1377371696673886	1.3296270606028786
Lodi	1.0740320023859355	1.100223948230093
Rimini	0.8025296877596281	0.9871134475558538
Prato	1.4899273835734947	1.425721369135924
Crotone	0.3361476816878064	0.4506876654561942
Vibo Valentia	0.1678369024122823	0.4398478179471658
Verbano-Cusio-Ossola	1.116322572741467	0.7917088396630682
Monza e della Brianza	1.8824467016042135	1.3601428359296823
Fermo	1.8712398671660417	1.661346326337398
Barletta-Andria-Trani	0.3147737227502706	0.4588990693779368
Sud Sardegna	0.6293188713358449	1.010738498049212



DK17U-Periti industriali

Professionisti

Area territoriale: Regione	Valore della variabile indice di concentrazione della domanda	Valore della variabile indice di concentrazione dell'offerta
Piemonte	0.9201139150344989	0.9057821517418566
Valle d'Aosta	1.8226561242804193	1.842721609750761
Lombardia	1.227745645171493	1.0696294967059152
Trentino Alto Adige	3.0034592423564934	2.165824314800582
Veneto	1.8593489815039388	1.7119908317872816
Friuli Venezia Giulia	3.2666973439498044	3.115880156913126
Liguria	0.5249517886556495	0.6627488006497689
Emilia Romagna	2.1291690032846935	1.5830205462910536
Toscana	1.7669400269826538	1.8039212192871132
Umbria	1.3140780153094689	1.1535901487926765
Marche	1.0531914391898842	0.9820615457423003
Lazio	0.2762617131368104	0.4210037018856497
Abruzzo	0.4636290722793834	0.8340223357511279
Molise	0.2554369491458948	0.4544845823656212
Campania	0.2473852484356807	0.4899593585929114
Puglia	0.2361740059502319	0.4335937630473073
Basilicata	0.2976211574016422	0.5694650091373029
Calabria	0.1176001340166418	0.2804393746283487
Sicilia	0.2191805338076722	0.4367138211820615
Sardegna	0.6772624695814403	1.1675476540644414



DK18U-Attività degli studi di architettura

Professionisti


Area territoriale: Provincia	Valore della variabile indice di concentrazione della domanda	Valore della variabile indice di concentrazione dell'offerta
Torino	1.4092593654326293	1.2263491817631276
Vercelli	0.8653197845845855	0.8356735138662353
Novara	1.0091743691942845	0.9168337272598501
Cuneo	1.2197814679150183	1.0306643387439887
Asti	1.1883270707928695	0.9681916257882524
Alessandria	0.7562546752242236	0.7440764498125307
Valle d'Aosta/Vallée d'Aoste	1.7125129610260772	1.3840767127675928
Imperia	1.2015325883900538	0.9882852053243717
Savona	1.1300773685250327	1.1073981704504725
Genova	1.4380158807411092	1.39022116977517
La Spezia	1.0712037409683992	1.0916663174186716
Varese	1.2186601434941202	1.0736154586664046
Como	1.3678336506953472	1.2056826198985833
Sondrio	1.1637843917281294	0.876038469491552
Milano	2.0944399149983384	1.6444710354671659
Bergamo	1.2440518089231807	0.9457837373511571
Brescia	1.0892284465157622	0.8291246010824542
Pavia	0.665971350946571	0.6171126656330259
Cremona	0.9863675968028175	0.8767458328334272
Mantova	0.9034136165970916	0.7429524389774445
Bolzano/Bozen	2.0784195318739545	0.9934616786537714
Trento	1.1113975230502822	0.8675356382294371
Verona	1.218251510756314	1.0784349619892788
Vicenza	1.0562536180265618	0.9427049557926409
Belluno	1.113423888681702	1.0612718843930107
Treviso	1.2149789817230026	1.1599666655931307
Venezia	1.8623126368505705	1.4779185983996892
Padova	1.3786820728728733	1.140012514848912
Rovigo	0.5041629477357789	0.5261967493218545
Udine	0.8666006162337402	0.8460640892472265
Gorizia	0.5937526072721825	0.619739926184565
Trieste	1.1083135906451103	0.8779644872096675
Piacenza	1.117941385786574	0.8904026067523685
Parma	1.0312813526305054	0.9816616104543381
Reggio nell'Emilia	0.9047735973650333	0.6755918894200964
Modena	0.7145658746364227	0.612021460923609
Bologna	1.0048391073791336	0.8196907551992311
Ferrara	0.6565336168540824	0.5702900436866167
Ravenna	0.8348586179398706	0.7344041196549294
Forlì-Cesena	0.94384856370921	0.907698912902593
Pesaro e Urbino	0.645077135790505	0.696360174726872
Ancona	0.6031226657027324	0.6427864198013913
Macerata	0.9755514940493973	0.880456308268011



DK18U-Attività degli studi di architettura

Professionisti


Area territoriale: Provincia	Valore della variabile indice di concentrazione della domanda	Valore della variabile indice di concentrazione dell'offerta
Ascoli Piceno	1.385448209618927	1.3340107894612128
Massa-Carrara	0.7857061608522871	0.9344055784692484
Lucca	0.862506506352073	0.9142549728830017
Pistoia	0.6849406580213878	0.8346419622514252
Firenze	1.8921451304484909	1.8834011286479226
Livorno	0.553934029168408	0.6692995492507358
Pisa	0.9009792101768812	0.8854213511616073
Arezzo	1.1903371008943933	1.1547224540575844
Siena	0.9647645657338013	1.025150327858109
Grosseto	0.8280396091422466	0.8213768820371313
Perugia	0.7762169016992333	0.7394163285067458
Terni	0.7327456687487852	0.8692168386895863
Viterbo	0.9953072522602101	0.8782080510381838
Rieti	0.6700154018476383	0.8278785186003189
Roma	1.2364314300411359	1.441400347454573
Latina	0.6327266633050683	0.8542014516510112
Frosinone	0.581520762439517	0.7961915343146391
Caserta	0.648383077664736	0.9136586217994606
Benevento	0.6833835271892357	1.129747771341336
Napoli	0.5471934058760421	0.7555295517042129
Avellino	0.7586273685923073	1.121403462480021
Salerno	0.5731600665793676	0.9378191664647355
L'Aquila	1.1568514829480425	1.0449851836975215
Teramo	0.9411767303663451	1.08413409271345
Pescara	1.3895761712229542	1.6654677664665707
Chieti	0.8604665879494907	1.1477954968669144
Campobasso	0.7132249018129255	1.1479282118032281
Foggia	0.3837868914973088	0.5993079849385418
Bari	0.6783755042097706	0.8284325399056508
Taranto	0.3140888621253054	0.4964306591637282
Brindisi	0.3479378982156361	0.5507152238587287
Lecce	0.601368237697817	0.8792727104402729
Potenza	0.6227299187027238	0.9456776991961275
Matera	0.6996795393622034	0.9300417289815158
Cosenza	0.3175591897840815	0.6211085800414645
Catanzaro	0.6089758661884307	0.964589830700133
Reggio di Calabria	0.5789262676927165	1.0859419265520411
Trapani	0.6299859031741342	0.8491527877531088
Palermo	0.6360588183981052	0.8617342068044729
Messina	0.5205468169184992	0.8746782062884156
Agrigento	0.7914303471278622	0.9111826992026605
Caltanissetta	0.538787649905308	0.6625161113391685
Enna	0.4013599210371668	0.703475912439026



DK18U-Attività degli studi di architettura

Professionisti

Area territoriale: Provincia	Valore della variabile indice di concentrazione della domanda	Valore della variabile indice di concentrazione dell'offerta
Catania	0.3199035002439395	0.4942377177559587
Ragusa	0.6578374488034435	0.9272209489904605
Siracusa	0.7052737700862954	0.8634490408282377
Sassari	0.7574361655436257	0.7846393949316828
Nuoro	0.4339259263803427	0.6432609555949639
Cagliari	0.3927510028855168	0.5116833737203951
Pordenone	0.9048819080540045	0.862353053683453
Isernia	1.201251841933293	1.2060413612722096
Oristano	0.6220098467735502	0.605183275463464
Biella	0.7315964834424563	0.7978776964601879
Lecco	1.5940686712897816	1.2315002488605558
Lodi	0.8369224612286293	0.7956362465422904
Rimini	0.9590592424578959	0.8982281889910791
Prato	0.6579346348195906	0.7794227315116077
Crotone	0.5515949098922399	0.6162599332091175
Vibo Valentia	0.7032632202171195	0.9730935218277513
Verbano-Cusio-Ossola	1.1572189451463113	1.0134368238740217
Monza e della Brianza	1.516476445949864	1.2743728244095802
Fermo	0.8996247894267305	0.7687469906725886
Barletta-Andria-Trani	0.3613438573980305	0.596945227537175
Sud Sardegna	0.1563369652156369	0.2505424619791548



DK19U-Attività professionali paramediche indipendenti

Professionisti

Area territoriale: Provincia	Valore della variabile indice di concentrazione della domanda	Valore della variabile indice di concentrazione dell'offerta
Torino	1.2254177380993787	1.1071977091596537
Vercelli	1.005499365624236	0.9931095942552134
Novara	0.9842686497787818	1.0342413479187225
Cuneo	1.2972696482747044	0.9954743491485771
Asti	1.1820756998231934	1.003799347608919
Alessandria	0.9061116086370543	1.0236564960394718
Valle d'Aosta/Vallée d'Aoste	1.2485036528624733	1.2130982117633327
Imperia	0.732146577157379	0.8095258692948624
Savona	1.1736408880681533	1.3272714117165088
Genova	1.092949483528588	1.3235213348493295
La Spezia	0.7973428622256536	0.9881683410386901
Varese	1.3684099885479484	1.2948951858052802
Como	1.5919082666897395	1.5312878791507265
Sondrio	1.0057485755102344	0.9832255158651385
Milano	1.6864027106282369	1.3643014947283818
Bergamo	1.391630182467326	1.2787377877640849
Brescia	1.2989246114670014	1.1773245891354711
Pavia	1.438530333413349	1.4246841320136927
Cremona	1.1661305215108073	1.1559665729950839
Mantova	0.8280641977187491	0.805060019677223
Bolzano/Bozen	1.007463214938641	0.6712876992307143
Trento	0.9488704235697483	0.8233550725092367
Verona	1.0280882866436536	1.081287973912228
Vicenza	1.0154008074153131	0.8475495412605738
Belluno	0.7520638177708814	0.8282116195770648
Treviso	1.0937422021736396	0.8906287080760794
Venezia	0.8745264583989778	0.7170369032351953
Padova	1.0084347632170818	0.8392343126236026
Rovigo	0.5544218781374822	0.5889963760894565
Udine	1.0005069432375002	0.9180614709006494
Gorizia	0.9076893275370794	0.7683901031666575
Trieste	1.5210064682983981	1.2233004936219658
Piacenza	1.104145797908475	0.9733324149979667
Parma	1.0955639418068608	1.0236301104647632
Reggio nell'Emilia	0.740818255009793	0.6571529822485106
Modena	1.0947134910702387	0.8451011790940306
Bologna	1.1530005759047237	0.9493819697717877
Ferrara	0.849066265611505	0.8070300269827744
Ravenna	1.051710148353532	0.8599621010824089
Forlì-Cesena	1.0931293387095946	0.9697211447797294
Pesaro e Urbino	1.0234278417958786	0.9892057407501198
Ancona	0.8942131220604304	0.9709055967894409
Macerata	0.8321068511330938	1.030025916899546



DK19U-Attività professionali paramediche indipendenti

Professionisti


Area territoriale: Provincia	Valore della variabile indice di concentrazione della domanda	Valore della variabile indice di concentrazione dell'offerta
Ascoli Piceno	1.0053132536728762	1.0124784385179524
Massa-Carrara	0.7855514537798375	0.9338898985083784
Lucca	0.8489059815717794	0.972242347515661
Pistoia	0.9014188326522435	0.9414361087483643
Firenze	1.0434680711503055	0.9590521882669826
Livorno	0.6660460892643929	0.7607367298209371
Pisa	0.91231144774596	0.951174591435704
Arezzo	0.7830740000011811	0.9126054048935478
Siena	0.8760675177814069	1.1502355466021674
Grosseto	0.8211047644933466	0.9100008388992187
Perugia	0.7630711106247219	0.9871139773117842
Terni	0.7982355257108946	1.050788837731323
Viterbo	0.7780082267458156	1.204305969843124
Rieti	0.7565683787950634	1.1126135827951729
Roma	1.4242834956626993	1.5610353272621706
Latina	1.0780350188773369	1.567732252847159
Frosinone	1.2808301064074064	1.6642141544545122
Caserta	0.7075612371051078	0.6595833126898162
Benevento	1.0662494466610062	0.9896909524904438
Napoli	0.7616622632304606	0.6815290333917943
Avellino	0.7975945086629386	1.1201985720625773
Salerno	0.5956962150439705	0.6812667035121086
L'Aquila	0.7700250537801351	1.087759538347837
Teramo	0.673123556231258	1.0212228072784637
Pescara	0.771162618883025	1.0768867289297592
Chieti	0.5040931629517831	0.9057549313625038
Campobasso	0.6669287513859995	0.9077578490135414
Foggia	0.3070194822369017	0.5209140668796749
Bari	0.4619371500167645	0.6159637622387397
Taranto	0.3874618335423005	0.5986048512569138
Brindisi	0.3341438400213403	0.5542096862658411
Lecce	0.5519355526267326	0.7466563753062927
Potenza	1.0189308957292316	0.6696093201696276
Matera	0.841559504491365	0.4937286747346682
Cosenza	0.5037823724319636	0.5605667356938496
Catanzaro	0.4575475182029157	0.7941790010385351
Reggio di Calabria	0.4463094178106281	0.6016631497319613
Trapani	0.9681247542602858	1.0579293026546
Palermo	0.794460578232894	0.8747437551452703
Messina	0.6602126024055474	0.9269971929364546
Agrigento	0.7039055161435407	0.8423526543610629
Caltanissetta	0.5479341402554683	0.7737912869774561
Enna	0.5734278357036955	0.8695219477106337



DK19U-Attività professionali paramediche indipendenti

Professionisti

Area territoriale: Provincia	Valore della variabile indice di concentrazione della domanda	Valore della variabile indice di concentrazione dell'offerta
Catania	0.747287323997189	0.8599995940145484
Ragusa	0.6989594484075998	0.9535576949772202
Siracusa	0.4933006920596853	0.6965998371305399
Sassari	0.634711257165005	0.5989704935700675
Nuoro	0.3554051487107491	0.52240419164925
Cagliari	1.1356034872941125	0.7528507809060342
Pordenone	1.0386472010898333	0.8803798787799684
Isernia	0.8637297748570161	1.1731249141480744
Oristano	0.2373253032798008	0.4171342054642994
Biella	1.3189316790986159	1.1121808045479988
Lecco	1.4167784435075101	1.3687642891215324
Lodi	1.4647591218204443	1.1673093740878888
Rimini	1.066750250471977	1.2301185253189584
Prato	0.8151852994947801	0.7219398246443611
Crotone	0.6515225413334924	0.4513858216588237
Vibo Valentia	0.3808748158805612	0.6037568371326812
Verbano-Cusio-Ossola	0.9384635277887964	1.0086136617795838
Monza e della Brianza	1.7758592636057302	1.6355626765152806
Fermo	0.9082685209319763	1.0902003204230775
Barletta-Andria-Trani	0.469997683258592	0.58682997878775
Sud Sardegna	0.8220464742261484	0.3436407575904661



DK20U-Attività professionale svolta da psicologi

Professionisti


Area territoriale: Provincia	Valore della variabile indice di concentrazione della domanda	Valore della variabile indice di concentrazione dell'offerta
Torino	1.424333909311335	1.3121703310268193
Vercelli	0.6829849344642873	0.6141239393795727
Novara	0.9110225655110068	0.8074479207702753
Cuneo	0.8219848230387823	0.7052725015018181
Asti	0.6599697602612473	0.644062479753131
Alessandria	0.7602676171375801	0.7616943471897645
Valle d'Aosta/Vallée d'Aoste	0.9887256033332724	1.0599768753147014
Imperia	0.6898723754156926	0.7405247487496093
Savona	0.994846948017891	0.9130704738085479
Genova	1.3004506977055899	1.1766938536874207
La Spezia	0.897817965828481	1.059608951812879
Varese	1.32178149211919	1.0020860627292896
Como	1.1814209126560857	0.9497368842824367
Sondrio	0.5331153536611054	0.5511332540480707
Milano	2.220784285193025	1.512115830803867
Bergamo	1.2135561417326923	0.9572394286067233
Brescia	1.0754968328560652	0.8935500077034636
Pavia	1.2673075874933657	1.0648843888940513
Cremona	0.9763610468502215	0.8169534929707051
Mantova	0.7531343400748699	0.7109248010621967
Bolzano/Bozen	0.5821068339882504	0.448831782859375
Trento	1.1253674195605021	0.9859473124240791
Verona	1.1201791732866373	1.003366497156452
Vicenza	1.0411121022532968	0.9102848386460883
Belluno	0.7924021219009989	0.733668779534815
Treviso	0.9134429166658629	0.8523200826004735
Venezia	0.8556177859004451	0.8484864124525485
Padova	1.8158902746398387	1.6122161400530142
Rovigo	0.5034221081988333	0.4505371813341661
Udine	0.8696960545514867	0.7614398971693662
Gorizia	0.801132153002085	0.7852728874768767
Trieste	1.3783979552082972	1.3944083726904777
Piacenza	0.8405528901353264	0.7137721948048479
Parma	1.0647260576023037	0.9799373220742534
Reggio nell'Emilia	0.9040133824545149	0.7382765881357093
Modena	0.824028838389176	0.7012302161785534
Bologna	1.6657157201511428	1.3312170595803172
Ferrara	0.8281327304709037	0.6635396208090956
Ravenna	0.9333010977789951	0.7842709047794224
Forlì-Cesena	1.1435359656488906	1.0883853859966046
Pesaro e Urbino	1.0131637456791514	1.1395144567050335
Ancona	0.9593498915702489	1.1682370342360258
Macerata	0.6245898982523533	0.8055020381337056



DK20U-Attività professionale svolta da psicologi

Professionisti

Area territoriale: Provincia	Valore della variabile indice di concentrazione della domanda	Valore della variabile indice di concentrazione dell'offerta
Ascoli Piceno	0.782025206507102	1.068196904295303
Massa-Carrara	0.8754073718595708	1.0373285233402545
Lucca	0.8913032117654298	1.0073030776310226
Pistoia	0.919136073456618	1.0156975612355617
Firenze	1.6474788296014748	1.5769663001210623
Livorno	0.9012428418505338	1.0131262203649742
Pisa	1.0755275103715287	1.1537525453443962
Arezzo	0.9200315499799635	0.9173435442968157
Siena	0.770820050840934	0.7318083387536143
Grosseto	0.6676612762662756	0.789422198462508
Perugia	0.7087891506702991	0.8433393284954172
Terni	0.7343247976254219	0.8252125559133251
Viterbo	0.6710794811155989	0.8158269354520518
Rieti	0.7336741486773011	1.0085409509559715
Roma	1.8112833902634082	1.8897260073694049
Latina	0.830271241025439	1.0600854597100882
Frosinone	0.5041822194586134	0.7235221592103335
Caserta	0.4122245180540505	0.7066045302722364
Benevento	0.5145836385052778	0.7840320850222512
Napoli	0.4328561035567056	0.6660534298922737
Avellino	0.5298386519123405	0.7642886977106964
Salerno	0.4769244483955216	0.6829142207646179
L'Aquila	0.9481926460280526	1.2674128254156483
Teramo	0.7762534066108989	1.0355417585945519
Pescara	0.9556499703512996	1.4854638786586531
Chieti	0.6804806753635799	1.1106117004883729
Campobasso	0.5847628207365593	0.8389466745309923
Foggia	0.3144518388855092	0.5298892659054443
Bari	0.562272630610826	0.755947932956362
Taranto	0.4269662128461197	0.6442477152071645
Brindisi	0.3776303871908548	0.638182900682986
Lecce	0.5554236437410819	0.8834639577275271
Potenza	0.4921893211547946	0.7487845431699924
Matera	0.4912353333814339	0.7563427128387586
Cosenza	0.3304337765683438	0.5131084002778707
Catanzaro	0.3711979965414479	0.5384295803932426
Reggio di Calabria	0.4481354233800334	0.6846506293851959
Trapani	0.4084784137066995	0.6699081064332414
Palermo	0.6731230687966855	0.9412007592459483
Messina	0.5397717332754703	0.8473178195080644
Agrigento	0.2695913469661432	0.4968107639047178
Caltanissetta	0.4274309438931521	0.7053183694923043
Enna	0.6575731402449181	0.9324141694026796



DK20U-Attività professionale svolta da psicologi

Professionisti

Area territoriale: Provincia	Valore della variabile indice di concentrazione della domanda	Valore della variabile indice di concentrazione dell'offerta
Catania	0.4577342334924111	0.7516904543064036
Ragusa	0.4314816644773601	0.7521299891290585
Siracusa	0.4019617165268589	0.6749906164449802
Sassari	0.5476902745954177	0.5468827904823476
Nuoro	0.5255268242485216	0.7568816227728403
Cagliari	1.494550495389871	1.4945830919871357
Pordenone	0.8026860591164187	0.7359909457745473
Isernia	0.3967828264008148	0.6370293605112762
Oristano	0.6138309021407768	0.6610295601475895
Biella	0.7999995155477773	0.7380018236902468
Lecco	1.2966253025253893	1.0170641527348494
Lodi	1.0797513552681302	0.7998832067318598
Rimini	0.9908551326403404	1.0158623516344996
Prato	1.0109666293029902	0.9736260301039187
Crotone	0.189676783614928	0.3896476936064507
Vibo Valentia	0.3292249116664944	0.4912656033146681
Verbano-Cusio-Ossola	0.916684309799433	0.8587135835009538
Monza e della Brianza	1.6213743522039725	1.1060186959051836
Fermo	0.8152275221825824	0.9891144921846132
Barletta-Andria-Trani	0.4081529625485415	0.6448941596330569
Sud Sardegna	0.645624015602994	0.6584561749013907



DK21U-Attività degli studi odontoiatrici e delle imprese operanti in ambito odontoiatrico

Professionisti

Area territoriale: Provincia	Valore della variabile indice di concentrazione della domanda	Valore della variabile indice di concentrazione dell'offerta
Torino	1.398564322115712	1.1230632618597949
Vercelli	0.9827410471819731	0.9201967982751339
Novara	1.083671793090215	0.8581004544697777
Cuneo	0.9538694938247523	0.7840087523663132
Asti	0.9341737201785046	0.7926727952278827
Alessandria	0.983739517605801	0.9031185350486154
Valle d'Aosta/Vallée d'Aoste	1.021749396274471	0.7090774058839459
Imperia	1.0441541694723864	0.9121735282206178
Savona	1.057512251625999	1.1920861083495764
Genova	1.3646401288258427	1.4499921028445708
La Spezia	0.8770322974715596	0.968257764664357
Varese	1.4244948783250522	1.1630926792160454
Como	1.236417679842532	1.052615690035348
Sondrio	1.2307307445815556	0.7915031164963048
Milano	1.5276387451556037	1.260127609602007
Bergamo	1.2729894020840091	0.8888668548349483
Brescia	1.361745646061901	1.0772067240268317
Pavia	1.0170932496403455	1.0541583312276515
Cremona	1.1388313816538942	0.8265180219167845
Mantova	0.8659710771725195	0.7171988535554966
Bolzano/Bozen	1.721464067633815	0.6725915422554181
Trento	1.6004508460592306	0.8876870629207873
Verona	1.4273892122395764	1.1538288843440472
Vicenza	1.3850840831276496	0.940266139891816
Belluno	1.2671201353532753	0.8203730716942207
Treviso	1.2568084025680484	0.9031726749329295
Venezia	1.1678854316017748	0.8617521474877262
Padova	1.6420033657042803	1.2731490542036468
Rovigo	1.0219167319529554	0.8589367419210284
Udine	1.3990741417001955	0.9995569288835138
Gorizia	1.1037601255898037	0.9691685927501758
Trieste	1.4281949090063324	1.1854728991333732
Piacenza	1.072751817691278	0.9143191677882678
Parma	1.210795610435702	1.0721386032605948
Reggio nell'Emilia	0.7890349119584692	0.6514587762224938
Modena	1.2737244771262644	0.8875685130446791
Bologna	1.5114160083615462	1.4334216702499127
Ferrara	1.0878565495064674	1.1313918911020677
Ravenna	1.07375760914578	0.8498914815565144
Forlì-Cesena	1.0886579294520702	0.9345673989649665
Pesaro e Urbino	0.8984971492294552	0.9996143288871373
Ancona	1.062963007019236	1.1460994824827764
Macerata	0.6955529322816814	0.8006456527253314



DK21U-Attività degli studi odontoiatrici e delle imprese operanti in ambito odontoiatrico

Professionisti

Area territoriale: Provincia	Valore della variabile indice di concentrazione della domanda	Valore della variabile indice di concentrazione dell'offerta
Ascoli Piceno	0.9829868884128082	1.2076469644078762
Massa-Carrara	1.5376018509500373	1.2021687398166847
Lucca	1.1333137571437624	1.1069932180861433
Pistoia	1.1496036141640729	1.0122657587171648
Firenze	1.153082140127332	1.1585133067711537
Livorno	0.6883833806267309	0.8788293567640695
Pisa	1.2142950446953902	1.0682856429149024
Arezzo	0.8948766247193507	0.8675444944324028
Siena	0.9520075558707023	1.1466752074684388
Grosseto	0.8935541105539389	0.8737946865556246
Perugia	0.9096326227173707	1.0558339900110256
Terni	0.7951920304129421	0.9836349064146066
Viterbo	0.6028207836666265	0.7286851866386619
Rieti	0.4923894992285582	0.7780275281276823
Roma	1.0646812005977386	1.329070085292444
Latina	0.592567948920735	0.777982775515119
Frosinone	0.6416805616648078	0.9032027955526023
Caserta	0.3420506716308714	0.6362737005182151
Benevento	0.4042910568774893	0.6728951319452947
Napoli	0.5127915348568048	0.8019928141541081
Avellino	0.4306423174564961	0.6850902241896087
Salerno	0.509837174384416	0.8652526800631715
L'Aquila	0.7991978999144314	1.2721268256026919
Teramo	0.7271605199409504	1.0133141770118446
Pescara	0.8231316502325369	1.3710228079484648
Chieti	0.7357149806157401	1.1303787204909639
Campobasso	0.6364780253678436	0.9614224880579396
Foggia	0.5216761767538663	0.7988948889853051
Bari	0.8136456503575188	1.113435934512229
Taranto	0.6940559123845281	0.8713713163577128
Brindisi	0.5904594640421618	0.8592359772031719
Lecce	0.6856695110705019	1.0203708126362068
Potenza	0.5287441821673298	0.6986846349364769
Matera	0.6960542069132587	0.7868866132269045
Cosenza	0.4990055187415326	0.8503890647564887
Catanzaro	0.6315522910370521	0.8770361069284396
Reggio di Calabria	0.462041500245771	0.8215108126246714
Trapani	0.5576522469240957	0.9713309028735067
Palermo	0.5928571246374565	0.9069898873658234
Messina	0.5917304550528751	0.9104370634894123
Agrigento	0.5694996074269936	0.818728114564491
Caltanissetta	0.4984404217458535	0.7810006203687055
Enna	0.3872322520012624	0.5706285192674576



DK21U-Attività degli studi odontoiatrici e delle imprese operanti in ambito odontoiatrico

Professionisti

Area territoriale: Provincia	Valore della variabile indice di concentrazione della domanda	Valore della variabile indice di concentrazione dell'offerta
Catania	0.5264707639361333	0.8627735559777685
Ragusa	0.5380463887140565	0.6994606115769592
Siracusa	0.4926714048855955	0.6643392658185093
Sassari	1.0766206801895266	1.1091273549993832
Nuoro	0.604566196111219	0.7239148951760385
Cagliari	1.3389305063602241	1.4519945856521206
Pordenone	1.2088787955002027	0.9909226631244641
Isernia	0.6682419264239028	0.9821852279165991
Oristano	0.597926717372586	0.6546253312871689
Biella	0.7939293146153769	0.8105929491292626
Lecco	1.2168837091237399	0.9306287226459558
Lodi	1.0949578462560212	0.7664749769485971
Rimini	1.2523867291223139	1.1163856310235203
Prato	0.731101566773911	0.7216187266113325
Crotone	0.3318111188576188	0.6745029739466705
Vibo Valentia	0.4620595204992921	0.808413993867939
Verbano-Cusio-Ossola	1.178406982517881	0.7540133675874479
Monza e della Brianza	1.463798031817949	1.101645053197635
Fermo	0.6924197902517291	0.8702347397448447
Barletta-Andria-Trani	0.6299699045124629	0.7983439382915468
Sud Sardegna	0.499530127805379	0.4829611823340979



DK22U-Servizi veterinari

Professionisti

Area territoriale: Provincia	Valore della variabile indice di concentrazione della domanda	Valore della variabile indice di concentrazione dell'offerta
Torino	1.400372579032989	1.405102330025043
Vercelli	1.1591699600537955	1.0282405325939186
Novara	1.5111110900147544	1.349901551938536
Cuneo	1.6652178008586098	1.4280663441466965
Asti	1.3669676160039463	1.3809275573757833
Alessandria	1.3558867953263156	1.1745129003169283
Valle d'Aosta/Vallée d'Aoste	1.3877072793560759	1.2225996388094145
Imperia	1.1938114312137464	1.063127759068139
Savona	1.059165963512792	1.0318788505777057
Genova	1.1617946436790767	0.9307671148586162
La Spezia	0.8948765887956263	0.9662685332617618
Varese	1.5080610889813109	1.169830654773265
Como	1.4449374257542629	1.0430555926006504
Sondrio	0.7855411827013922	0.9376408261492402
Milano	1.3016180137644449	1.0017084256385216
Bergamo	1.3121371043012946	1.0330059945791221
Brescia	1.3493911232510463	0.9454438850805361
Pavia	1.4435812060604813	1.298951295217793
Cremona	2.1104776945460366	1.591126258361379
Mantova	2.0934516822992584	1.7451189035470314
Bolzano/Bozen	1.4434973905920228	0.7393067625044287
Trento	1.1156333101041678	0.8529092870754207
Verona	1.1621275405930933	0.9025129626062957
Vicenza	1.069769946326372	0.9132826154439448
Belluno	1.044752152060296	0.788857554372469
Treviso	1.2568218041560275	0.9258902372639353
Venezia	1.110343551089366	0.7824760606155108
Padova	1.505701221700109	1.2678845662593405
Rovigo	1.332340720512352	0.9603299577368289
Udine	1.3290475190243356	0.9551086248825248
Gorizia	1.4625577202310447	0.6587274742958311
Trieste	1.116903914068696	0.8829288994821927
Piacenza	1.541365136673442	1.189922731787286
Parma	2.01711162338106	1.9564963841547918
Reggio nell'Emilia	2.0525974806265608	1.4906516495053839
Modena	1.431744937738547	1.1223803966584607
Bologna	1.8742430088453972	1.8055366379949498
Ferrara	1.2663442040618804	1.0390755117296304
Ravenna	1.2643596225947424	1.1767083827296096
Forlì-Cesena	1.130982804533144	1.182802068880624
Pesaro e Urbino	1.273027609889404	1.1544511807672047
Ancona	1.1883129527536664	1.2077925010212522
Macerata	1.4097364335092533	1.4871563541462531



DK22U-Servizi veterinari

Professionisti


Area territoriale: Provincia	Valore della variabile indice di concentrazione della domanda	Valore della variabile indice di concentrazione dell'offerta
Ascoli Piceno	0.6816072267335613	1.1709470134361777
Massa-Carrara	1.0347204692267111	1.4842367365466054
Lucca	1.5198208908259239	1.5044397661285969
Pistoia	1.3452923208035508	1.3253307628669455
Firenze	1.0362833680051484	1.0769460001117053
Livorno	1.689675350218944	1.5784295553273051
Pisa	1.606474174697037	2.002956482827244
Arezzo	1.3720047337493209	1.2594879586020964
Siena	1.371869305917102	1.156976029907192
Grosseto	1.221740831578413	1.6941226037326722
Perugia	1.2906276659600073	1.6904068277044852
Terni	0.8991601154132799	1.2181517947703764
Viterbo	0.8834405836370378	1.153176420594704
Rieti	0.7381036692474053	1.2450158242160467
Roma	0.9355375252265555	0.9188565668368711
Latina	0.7025603482402086	0.8869766564490779
Frosinone	0.4083248625898488	0.6988139858248865
Caserta	0.2695489184255345	0.536715573879672
Benevento	0.3854288024420033	0.7674102403230729
Napoli	0.3068515390363363	0.5386913206861836
Avellino	0.3250780444137038	0.7627398420214492
Salerno	0.400935813217278	0.6671232023285268
L'Aquila	0.6718872159644492	1.1457826558295665
Teramo	0.7983145448571727	1.5017321571608082
Pescara	0.9151325684729662	0.9989585696382564
Chieti	0.5912965267876958	0.831126889298934
Campobasso	0.3882334238036041	0.9451550609648022
Foggia	0.2444374582604876	0.4345146435023223
Bari	0.6669320054846847	1.0388908598442936
Taranto	0.4089312987318109	0.7549919005654555
Brindisi	0.5182927933346547	0.7785125430451587
Lecce	0.5403551522492989	0.8287096372719217
Potenza	0.6480066318384464	0.8363327182291456
Matera	0.6632675471084996	0.9814293053945555
Cosenza	0.2540272773212738	0.4734640231946958
Catanzaro	0.3468479570977473	0.6570782796107209
Reggio di Calabria	0.432508911022949	0.7183989480722328
Trapani	0.5214161277981402	0.7612558425503653
Palermo	0.4255245225391469	0.6778116460813683
Messina	0.476119943567026	0.9520524511278254
Agrigento	0.2363241366314539	0.5776162480986323
Caltanissetta	0.2902869217719572	0.5930398705558216
Enna	0.313518899933555	0.7149405515445332



DK22U-Servizi veterinari

Professionisti

Area territoriale: Provincia	Valore della variabile indice di concentrazione della domanda	Valore della variabile indice di concentrazione dell'offerta
Catania	0.4094633833447637	0.6403390841361569
Ragusa	0.5348308273662065	0.8406919659396342
Siracusa	0.4351164137735167	0.790867188034733
Sassari	0.8537029741183277	1.4611881043551451
Nuoro	0.4406144955984229	0.8443801392872645
Cagliari	0.7530418804843263	0.8585616345278377
Pordenone	1.0700113495801218	0.8336393287175046
Isernia	0.3787618006857533	1.1021446092975107
Oristano	0.9182860758114549	1.1342163098550162
Biella	1.670340777153793	1.2096381370805387
Lecco	1.4617167713451709	1.1104617682601523
Lodi	1.664102068327184	1.5210467497694962
Rimini	1.174731849893697	1.0151152214135015
Prato	0.9353670707462877	0.6803848230932374
Crotone	0.1395050131584301	0.2626526403512703
Vibo Valentia	0.1513915296827739	0.4533088697759985
Verbano-Cusio-Ossola	1.4205665394280862	0.9043315111725151
Monza e della Brianza	1.1543065011555063	0.9372528321688025
Fermo	0.8176404624347589	1.118274079031124
Barletta-Andria-Trani	0.2361322938168021	0.3819016045307761
Sud Sardegna	0.6240496331848392	0.8246562260096926



DK23U-Servizi di ingegneria integrata

Professionisti

Area territoriale: Provincia	Valore della variabile indice di concentrazione della domanda	Valore della variabile indice di concentrazione dell'offerta
Torino	0.9790112465110297	0.7508662697210517
Vercelli	0.7273536975375215	0.7036168419932506
Novara	0.9747328690937366	0.7337744860553996
Cuneo	1.101804349263323	0.7224344644895592
Asti	0.9145554041343174	0.710853944760052
Alessandria	0.8295282867450647	0.7097981128920963
Valle d'Aosta/Vallée d'Aoste	2.0460686993968764	1.281689052600065
Imperia	1.1477847534938181	0.8607008365977905
Savona	1.0952469098093847	0.9162610302211418
Genova	1.221768351950915	0.8797662725788704
La Spezia	0.8849376260879468	0.8329118085080415
Varese	0.7428492628324469	0.596341276827368
Como	0.9614629489912419	0.7768830610743607
Sondrio	1.4873208946460632	1.134774086439017
Milano	0.8428064218390985	0.6917912476077082
Bergamo	1.1511372616316935	0.7792398958215438
Brescia	1.5416258669679046	1.1386060969418146
Pavia	0.9911970510430957	1.007955390808495
Cremona	0.8352547269144228	0.6686321585910587
Mantova	0.8014540865789731	0.6881027389399657
Bolzano/Bozen	1.5147413606021098	0.7631251833358638
Trento	2.0812467233756418	1.573910618356614
Verona	0.9652661215252597	0.8760957964634642
Vicenza	0.892148044052353	0.748216950888963
Belluno	1.3232068357723332	1.193767264160393
Treviso	1.001788403973402	0.8300197657678747
Venezia	0.868718745156009	0.6961254206094821
Padova	1.1859712630923078	1.0443962843792431
Rovigo	0.9650914291983357	0.9350696549643891
Udine	0.997383842506317	0.8671849069028654
Gorizia	0.6609170983166972	0.6201039557821816
Trieste	0.9290134058056911	0.8158111712715057
Piacenza	1.0683794034530745	0.7630848653511252
Parma	1.2768305929084123	1.010708902879035
Reggio nell'Emilia	1.151606203141649	0.7725027723000784
Modena	1.1120575524208391	0.8585450956246408
Bologna	1.673010981615064	1.3919556165903944
Ferrara	0.987658856029831	0.8657277723960858
Ravenna	1.067446761479112	0.9239153737433394
Forlì-Cesena	1.3070061106403732	1.0379045953806596
Pesaro e Urbino	1.2553685407322048	1.0685072096853847
Ancona	1.6968207590031534	1.6926581030276968
Macerata	1.8873779803321133	1.5110297224301765



DK23U-Servizi di ingegneria integrata

Professionisti


Area territoriale: Provincia	Valore della variabile indice di concentrazione della domanda	Valore della variabile indice di concentrazione dell'offerta
Ascoli Piceno	2.159971583839457	1.671585542003997
Massa-Carrara	0.7993854034637847	0.8516331850364631
Lucca	1.2989646323638129	1.0752331608628598
Pistoia	0.9028022627515855	0.825860689847111
Firenze	1.1659851421890368	1.0254869702010316
Livorno	1.0418755134665068	0.8036586347726158
Pisa	1.3902036779220883	1.3225690949154973
Arezzo	1.0807128780005464	1.03301383564885
Siena	0.9362118651448557	0.7428365591767666
Grosseto	0.8180198756241149	0.7882833271271177
Perugia	1.6554841410149779	1.3271315782503261
Terni	1.080168531674428	1.028812088494168
Viterbo	0.8883613103425703	0.7596036466421586
Rieti	1.341315427434593	1.376428393067557
Roma	0.7366075023648225	0.8511999817158773
Latina	0.7173498096704134	0.8386391283719592
Frosinone	0.9262647368571001	1.1376289699016178
Caserta	0.69539787871042	0.9805078091090162
Benevento	1.0800014720828088	1.6424467098871463
Napoli	0.5475390917766426	0.7199385910353314
Avellino	1.076150597120331	1.5858523400423816
Salerno	1.002421931764643	1.4682837594252591
L'Aquila	2.138607681822628	2.508195884516406
Teramo	1.3752515457880563	1.4464209466009468
Pescara	1.1845074306031231	1.2442226328718917
Chieti	1.0887615999282692	1.2267357848672187
Campobasso	1.0567346338018155	1.5275235611274462
Foggia	0.7272021657975921	1.0995567685813386
Bari	1.2420527053722181	1.5668330234466625
Taranto	0.6268935196106209	0.9254352908782753
Brindisi	0.5644425684022706	0.8284930803809035
Lecce	0.8839427461149875	1.248396606199146
Potenza	1.3158578053321672	1.9777871167475023
Matera	1.1143909797134435	1.642461579922325
Cosenza	1.1244306270260436	1.8941204986672115
Catanzaro	0.9373107226933034	1.4049498872780548
Reggio di Calabria	0.5475275674886166	0.9471315135595403
Trapani	0.6242153095566252	0.7774031687617852
Palermo	0.6970039270392956	0.9080031214189208
Messina	0.8981070739939666	1.3687039502951097
Agrigento	0.518453572235728	0.8439131202786139
Caltanissetta	0.5825174359293398	0.8932285572241121
Enna	0.8074320070177116	1.2803378831149608



DK23U-Servizi di ingegneria integrata

Professionisti


Area territoriale: Provincia	Valore della variabile indice di concentrazione della domanda	Valore della variabile indice di concentrazione dell'offerta
Catania	0.9074587218225536	1.2930451616609633
Ragusa	0.7990652789017707	1.0397326954497237
Siracusa	0.6674589516204626	0.9186496403511636
Sassari	0.7819381190273417	0.817791623705117
Nuoro	0.8445962250468934	1.2901562106583633
Cagliari	1.9241497496462825	2.5810279086589594
Pordenone	0.918896242988422	0.7747310230841734
Isernia	1.92721090197152	1.96744908413555
Oristano	0.9197465214788498	1.3582366453813468
Biella	0.9109330934105344	0.7347743373971755
Lecco	1.3599027056718718	1.0826386532467964
Lodi	0.6950587069960863	0.6120407614190385
Rimini	1.4273089069931686	1.1363015391353475
Prato	1.0460757873619608	0.8203188084583328
Crotone	0.6390907702777568	1.0158715411893504
Vibo Valentia	0.7814583665277884	1.112658362231324
Verbano-Cusio-Ossola	0.6208637471210353	0.568310401189272
Monza e della Brianza	0.8105874177692565	0.6324953877131716
Fermo	1.2392256385692209	1.145570668943702
Barletta-Andria-Trani	0.7226712122190467	0.9925278142592966
Sud Sardegna	0.7262265646406385	1.0281948604215165



DK24U-Consulenza agraria fornita da agrotecnici e periti agrari

Professionisti

Area territoriale: Provincia	Valore della variabile indice di concentrazione della domanda	Valore della variabile indice di concentrazione dell'offerta
Torino	0.6950628488317372	0.599585414984419
Vercelli	5.491232132968887	5.566852657740696
Novara	0.9491358148746037	0.9914377296793985
Cuneo	2.305872103588451	1.9858287922351956
Asti	3.5765494931974255	2.0973079386428486
Alessandria	1.6292443281660807	1.1670353056060454
Valle d'Aosta/Vallée d'Aoste	0.3506997284932034	0.6244438677560719
Imperia	0.3109700789382224	0.8608998896657227
Savona	1.1744576568781488	1.0078827976574314
Genova	0.6201959283981091	0.613377918650167
La Spezia	0.6346828994403878	0.6642516323972741
Varese	0.3369731388731042	0.3061734182987775
Como	0.3801824369603868	0.3223208215435592
Sondrio	0.5685716183519104	0.447519667787284
Milano	0.1158811567416633	0.1351429952558432
Bergamo	0.62887005929502	0.3478017833455392
Brescia	1.1117610964275357	0.8163628320088743
Pavia	1.680353555985445	1.2916781225036458
Cremona	0.7192384318340721	0.6559106506549367
Mantova	2.981270766665165	2.3398669150161022
Bolzano/Bozen	1.2996192298511233	1.055835636256542
Trento	1.306776540127538	1.935810550169333
Verona	2.4833842403179522	2.0220539316615946
Vicenza	0.6526422562488097	0.5413658916350197
Belluno	0.1375837831415705	0.5176779266852275
Treviso	1.7567644265984281	1.5190097873442363
Venezia	0.6748192579579574	0.5679089442159597
Padova	1.2128568207169539	1.171613332032788
Rovigo	4.161514232199936	4.1075832391427465
Udine	1.160603079384182	1.1639521788986023
Gorizia	1.0514049752360703	0.8358571651274584
Trieste	0.8807370453831307	0.8586822722192202
Piacenza	2.0186896470691944	1.578969006168502
Parma	0.5827018208649769	0.4257392401972026
Reggio nell'Emilia	2.0634141274950433	1.3401812375384823
Modena	0.7151790616935227	0.7103847748888088
Bologna	1.2539691835054005	1.0878090073426443
Ferrara	1.3786951286892999	1.39881702603036
Ravenna	2.460814880598388	1.659023852553318
Forlì-Cesena	3.2326463483233003	2.2589536652767683
Pesaro e Urbino	0.7949460251078171	1.1370581694763722
Ancona	1.3827355688851868	1.2232710422433875
Macerata	0.9953076523536485	1.5191328972507037



DK24U-Consulenza agraria fornita da agrotecnici e periti agrari

Professionisti

Area territoriale: Provincia	Valore della variabile indice di concentrazione della domanda	Valore della variabile indice di concentrazione dell'offerta
Ascoli Piceno	2.0797743740156407	1.718528251841694
Massa-Carrara	0.3521665634203472	0.546639296858776
Lucca	0.689540620255968	0.4368180224244071
Pistoia	1.2839737530989273	0.9301298156173262
Firenze	2.035982621876163	1.234183374466542
Livorno	0.5874557994854422	0.4327858725934281
Pisa	0.6828838031945933	0.7069452494332524
Arezzo	1.672834102155015	1.2286156521939502
Siena	4.0725434183938445	2.8069011141450497
Grosseto	4.156362434710978	3.792004655394162
Perugia	1.481533244287745	1.4249504125787449
Terni	0.917746337738945	1.122808839238358
Viterbo	1.3708782112491162	1.6232451306559879
Rieti	0.8389323395234278	1.2766032801922726
Roma	0.443160054769652	0.4248726944494194
Latina	0.8640104205781792	1.0626017892603896
Frosinone	0.5936955048884721	0.7676363651316563
Caserta	0.7140279920221362	1.0054030464447283
Benevento	2.277869863553885	2.925864791757566
Napoli	0.2229416157758397	0.2499324399650642
Avellino	1.9033270366460187	2.6693437734626446
Salerno	0.8806759221105404	1.2812867197969073
L'Aquila	1.4260399676487217	1.2923376998155947
Teramo	0.3328606605676933	0.6861027142153546
Pescara	0.5852270383395178	0.9833311444665449
Chieti	1.875235225904086	1.7888665365133352
Campobasso	0.745873250189726	1.4620089356040393
Foggia	1.6545567336219054	1.9388280548869246
Bari	1.7163467698611883	1.820433927046548
Taranto	0.9799803838747468	1.7031231729541896
Brindisi	1.2910269102835532	1.7561814259234616
Lecce	1.2917636682229539	1.5287675642197283
Potenza	0.9712021919697603	1.2577420867243996
Matera	2.4729875244765593	2.48227887594922
Cosenza	0.6917388208439054	1.2778430795453821
Catanzaro	1.676919625760022	2.1764654368211174
Reggio di Calabria	0.3896863510560677	0.9896648473897088
Trapani	2.1994950723193867	2.475320326522614
Palermo	0.4331353376410703	0.5221039404737837
Messina	0.4866881929337816	0.9188974255309706
Agrigento	1.158952505424165	1.737328336855624
Caltanissetta	0.458075588005468	0.7718014121482979
Enna	0.6539940746237946	1.2405959074713164



DK24U-Consulenza agraria fornita da agrotecnici e periti agrari

Professionisti

Area territoriale: Provincia	Valore della variabile indice di concentrazione della domanda	Valore della variabile indice di concentrazione dell'offerta
Catania	0.3204505607690233	0.4417027770135274
Ragusa	1.289331747621898	1.2911978164564153
Siracusa	0.7273165201489492	0.6335882900307886
Sassari	0.9529399129729581	1.431943664512813
Nuoro	1.078649298915263	1.9370508154025508
Cagliari	0.8848043914416592	0.8540033008457967
Pordenone	0.9865217614318426	0.9919317824883768
Isernia	0.4978129334432268	1.4436208887263464
Oristano	1.418661657912442	1.535150307448254
Biella	0.8897983682805265	0.7579782351925569
Lecco	0.5685716183519104	0.447519667787284
Lodi	0.4096993229092176	0.3374953109296812
Rimini	0.6111774290785402	0.4920475606059054
Prato	0.3048167090415773	0.2970625737929336
Crotone	1.0792573037948783	1.500990259597328
Vibo Valentia	3.098782271476347	2.726884319484582
Verbano-Cusio-Ossola	0.4782879373788723	0.4163277403987228
Monza e della Brianza	0.1897669231874303	0.1174594659145133
Fermo	1.1906575832917003	1.0702028903563856
Barletta-Andria-Trani	1.203949262054107	1.4527253788060925
Sud Sardegna	0.9451553060064054	1.3041089818677611



DK25U-Consulenza agraria fornita da agronomi

Professionisti


Area territoriale: Provincia	Valore della variabile indice di concentrazione della domanda	Valore della variabile indice di concentrazione dell'offerta
Torino	0.9149619440854005	0.7065215271367558
Vercelli	0.7720769000411685	0.63121191747903
Novara	0.5907078517532456	0.5588716882716442
Cuneo	1.022720271150024	0.8286193773422575
Asti	0.6495549562251411	0.6378867559573641
Alessandria	0.7668024053478371	0.7553385456619763
Valle d'Aosta/Vallée d'Aoste	1.48906700580618	1.6426568656113423
Imperia	0.5062778035043605	0.5020217995654258
Savona	0.5870251636349266	0.8620081631562435
Genova	0.2171852610690308	0.2396780498874808
La Spezia	0.5306455815160193	0.845062415032594
Varese	0.5764549620126308	0.4284978514557801
Como	0.3903848957079973	0.4561087563934857
Sondrio	1.0014118005608903	0.9365612838080315
Milano	0.4904139261853016	0.3720915184519288
Bergamo	0.8156682216055567	0.4732368052089155
Brescia	0.9962883266370314	0.6609169631133857
Pavia	1.0766568014339752	0.7550839486146558
Cremona	2.1040363018545687	1.1304561847116177
Mantova	1.7730880483250981	1.1358214683871701
Bolzano/Bozen	1.1984176795270771	0.6660709861439904
Trento	1.2655385978091533	1.182070905269225
Verona	1.2575295003437879	0.889464433607828
Vicenza	0.8114418523178614	0.646579872172015
Belluno	2.1120668938352023	1.6905094330120907
Treviso	1.3531838049149807	0.8664837679876871
Venezia	0.473659502819209	0.4845199667297409
Padova	1.0940071673549505	0.9527430760376451
Rovigo	1.220208029797321	1.133109648572987
Udine	1.2185558807413428	0.8626288015316604
Gorizia	0.5745571990920623	0.5054710193847707
Trieste	0.220450413872884	0.2748212778034905
Piacenza	2.766385117867141	1.4732061117908248
Parma	1.193698308633362	0.5097685780434621
Reggio nell'Emilia	0.7615017193785235	0.4111206000099492
Modena	0.7716560228749896	0.4659438635913842
Bologna	0.9148185785166536	0.8054651632007045
Ferrara	1.1327607234288812	0.5761345468606478
Ravenna	0.9448882067984661	0.9209997292130843
Forlì-Cesena	0.8418058474721976	0.6770933203860708
Pesaro e Urbino	0.9933415681825701	0.7386342023004692
Ancona	0.7578637272548245	0.8624850479473056
Macerata	0.8294469762095238	0.8497705824946465



DK25U-Consulenza agraria fornita da agronomi

Professionisti

Area territoriale: Provincia	Valore della variabile indice di concentrazione della domanda	Valore della variabile indice di concentrazione dell'offerta
Ascoli Piceno	0.6337770412763097	1.0392519960841484
Massa-Carrara	0.6940217685202906	0.8553530311217566
Lucca	0.9626338579039834	1.0972741475447507
Pistoia	1.6399865775671627	1.3740604128226135
Firenze	2.2828236005767653	1.8949492406079051
Livorno	1.3985814918492567	1.092087075103991
Pisa	1.5288011430767956	1.6226930620423061
Arezzo	1.222200108173726	1.3164771198954088
Siena	3.164287288823104	1.8493028910054243
Grosseto	2.4024511964324122	1.9348479375175018
Perugia	2.704836575406029	2.9601750525191335
Terni	0.8528273074395613	1.3830165532311425
Viterbo	4.083293968832519	4.100197506950467
Rieti	1.4984536636566193	1.9454527526262644
Roma	0.5254471346647575	0.4344034186189918
Latina	0.8020172627614616	0.7875159517656957
Frosinone	0.425939764587883	0.6565334924031336
Caserta	0.4977175950691974	0.7475844907544505
Benevento	1.3931187742481788	2.017080799752015
Napoli	0.2502374451060906	0.3705599021446525
Avellino	1.189141283305049	1.890413769913321
Salerno	1.1605569013439296	1.315761443417657
L'Aquila	0.4999360753322716	0.7033681753197537
Teramo	0.7178667025204152	0.8168529836810248
Pescara	0.9452540006829285	0.9142797695733097
Chieti	1.0470068922151186	1.1421184098473245
Campobasso	1.572061337936893	2.32083104851582
Foggia	2.0204211218213413	1.9814822720944365
Bari	1.6956806117920966	1.7936715796799483
Taranto	0.7859156948863918	1.1398886550294016
Brindisi	1.3788747724213197	1.2499183652523804
Lecce	1.1087916222315115	1.5013032372298996
Potenza	1.5696506312769778	2.7582901231738086
Matera	1.7180071892579538	2.8115529902055507
Cosenza	0.7688833851365169	1.3701980793313715
Catanzaro	1.1434604602457823	1.8585398357448863
Reggio di Calabria	1.1121238106804303	1.8313601600821205
Trapani	1.2914590153754402	1.7177038676495633
Palermo	1.1692114910790323	1.4034047998594887
Messina	0.7883105286689517	1.1863298321775897
Agrigento	1.6119673588254866	2.583402096879648
Caltanissetta	0.9473038952613184	1.4282070959997721
Enna	2.037837798630797	3.376035845242949



DK25U-Consulenza agraria fornita da agronomi

Professionisti

Area territoriale: Provincia	Valore della variabile indice di concentrazione della domanda	Valore della variabile indice di concentrazione dell'offerta
Catania	1.3341961357577337	1.4489051941186706
Ragusa	2.3105101664878416	2.9866780734914764
Siracusa	1.0293124120784911	1.6152890475290693
Sassari	2.1271294702826915	2.7791921057828435
Nuoro	2.342184002647778	3.443915884037713
Cagliari	0.6489398399691741	0.7470002245415969
Pordenone	0.9587705317821851	0.8772873591661623
Isernia	0.4485753671486557	1.3968099865356929
Oristano	1.6100360771023752	2.228057203614838
Biella	0.8116979291317905	0.7425675061030798
Lecco	0.7320840888789342	0.5243734917985867
Lodi	0.6453158536602138	0.6122843924913624
Rimini	0.2505610004910095	0.2266016754073022
Prato	1.136863113358522	0.6736640911606022
Crotone	1.2725646467536245	1.9348330063840855
Vibo Valentia	0.7691655426546639	1.6696519063281998
Verbano-Cusio-Ossola	1.007849447835276	0.9063627351922963
Monza e della Brianza	0.427063521598725	0.3436158520836747
Fermo	1.0864919334159466	1.2065429390509004
Barletta-Andria-Trani	0.8326850117005229	0.8825981362933879
Sud Sardegna	1.000689132594083	0.9811593065007385



DK29U-Studi di geologia

Professionisti


Area territoriale: Provincia	Valore della variabile indice di concentrazione della domanda	Valore della variabile indice di concentrazione dell'offerta
Torino	0.688949870297395	0.6374233295222707
Vercelli	1.5850910462822967	0.7361960942302007
Novara	1.1107604946160499	0.698382988153711
Cuneo	0.7022415056641191	0.6302847905789969
Asti	0.9362793193418736	0.5873535019984447
Alessandria	1.086749250527383	0.7722768465165404
Valle d'Aosta/Vallée d'Aoste	3.33298364953448	2.406629937531942
Imperia	1.5689031478895614	1.3383288435619756
Savona	2.077677139199187	1.7953191803880157
Genova	1.286514261318286	1.0268878294076376
La Spezia	1.4066134435042634	1.3809434614182439
Varese	0.7999778021139418	0.4462199108746601
Como	0.9386714223992235	0.584581862675275
Sondrio	2.016615316990907	1.5604737943759963
Milano	0.4862558980516015	0.2460051838193003
Bergamo	1.134420976892283	0.6307957809745183
Brescia	1.0527235247773532	0.5760491924466347
Pavia	1.3719714699450676	1.024918510247458
Cremona	0.6858180773817536	0.3717506016910744
Mantova	0.7263951310340799	0.4301081537590452
Bolzano/Bozen	1.7403510097035626	0.7344198330962888
Trento	2.110529481574017	1.6055995700919705
Verona	0.8918624559196948	0.6122678830341785
Vicenza	0.8375922831440287	0.6136600945552242
Belluno	1.9132691638840031	1.6724051653239376
Treviso	0.5247050703077999	0.4569548673466864
Venezia	0.2353019243553029	0.3027354125159946
Padova	0.7374929892539162	0.6655979436601309
Rovigo	0.6387053385438209	0.6505799540257146
Udine	0.8600156402144058	0.7579456008355838
Gorizia	0.8530936574746248	1.1369734109497727
Trieste	1.1716836031524636	1.144749974090257
Piacenza	0.8767470347624554	0.8284333392612558
Parma	1.9327949323875238	1.4284741463014212
Reggio nell'Emilia	0.6484746020299422	0.5468938342004862
Modena	1.0457053326833723	0.7309190696240084
Bologna	1.0311181091082093	0.9205051447732262
Ferrara	1.2568724636101067	1.0799327686274345
Ravenna	0.6576979907792126	0.5867380010210306
Forlì-Cesena	0.8903247490463334	1.0242460718335658
Pesaro e Urbino	1.7091456485350924	1.596574564554281
Ancona	1.3176672607772253	1.3046900564186776
Macerata	4.020768898673622	2.0663981645832554



DK29U-Studi di geologia

Professionisti

Area territoriale: Provincia	Valore della variabile indice di concentrazione della domanda	Valore della variabile indice di concentrazione dell'offerta
Ascoli Piceno	3.917014936750085	2.2943360270446904
Massa-Carrara	2.0507268147416724	1.81244030841258
Lucca	2.0228904409920565	1.9653680445153567
Pistoia	0.99932655560814	1.1145876805600703
Firenze	1.3971088145210797	1.316529509389269
Livorno	1.322076300014538	1.284428315274454
Pisa	1.7767821822347616	1.8605279309618585
Arezzo	1.372022610079585	1.5667711247892573
Siena	2.4021497648371795	2.71284836350763
Grosseto	2.352345554819923	3.0223057290784703
Perugia	2.4680768489366534	2.4160332798001
Terni	2.584615995403245	1.2861465095427282
Viterbo	1.1878848527949009	1.04739252219346
Rieti	3.084141015059488	2.0837971554939707
Roma	0.567875307998256	0.6501739757451905
Latina	0.5639353487191533	0.6919479736461702
Frosinone	1.4508127748261548	1.5289722543294457
Caserta	0.7410331384272348	1.0016210211628525
Benevento	1.679047323787888	3.2834200077689335
Napoli	0.2861197552971751	0.4689244322325899
Avellino	1.1911069267626295	2.2966983488278645
Salerno	0.8382657722400472	1.2496036660201408
L'Aquila	1.5316542963368283	1.2729623220072648
Teramo	1.6080677668757948	1.1957523817817683
Pescara	2.2954054138212396	2.3407556591105796
Chieti	2.1482065575002096	2.17593434956803
Campobasso	1.9449510328969992	1.6986773075554693
Foggia	0.6505977633040139	1.0109603429053249
Bari	0.6309855589113686	0.668870079641969
Taranto	0.254025712053277	0.3913295019273202
Brindisi	0.4086666155687639	0.5512714748359839
Lecce	0.422438260018913	0.6215907814956327
Potenza	1.9129593985800297	3.220407944378733
Matera	2.060902147893439	2.372686909460275
Cosenza	1.9542925665762592	2.905621123119415
Catanzaro	1.068989054755943	1.9396600305445855
Reggio di Calabria	0.8586587279718028	1.329362696016254
Trapani	0.7120907225475149	1.1784677206705487
Palermo	0.7805596123442065	1.0870271545546835
Messina	1.3840537635814936	1.8603591385587295
Agrigento	0.9209678650130841	1.8989985314676325
Caltanissetta	0.7645510981151759	1.6097572310521642
Enna	0.9542249477127239	1.8562705224213674



DK29U-Studi di geologia

Professionisti

Area territoriale: Provincia	Valore della variabile indice di concentrazione della domanda	Valore della variabile indice di concentrazione dell'offerta
Catania	0.8012492133030366	1.3153207254394765
Ragusa	0.9238408317123151	1.4270342327062941
Siracusa	1.0394339056531043	1.6556351737041874
Sassari	0.3898311512519398	0.5328884456416779
Nuoro	1.286003089503863	2.2835543153006466
Cagliari	1.6145884472490026	1.9084359478084638
Pordenone	0.5188755733679169	0.5340874931332991
Isernia	1.6439291308074258	2.6182440963235596
Oristano	0.7441914096294785	1.044092910966359
Biella	0.7957102798001868	0.7217271022050867
Lecco	1.6739465628205334	0.8387494361569823
Lodi	0.5411711388444047	0.5355903847362331
Rimini	0.867889408511261	0.7980198014700173
Prato	0.2568635488732213	0.4714253888453077
Crotone	1.2573976982111357	1.4506955549197451
Vibo Valentia	1.1902714582619287	2.3182751008040507
Verbano-Cusio-Ossola	1.6965180106683153	1.3591419897737187
Monza e della Brianza	0.6929731253177416	0.3894492617918704
Fermo	2.9756521794217194	2.027640391866435
Barletta-Andria-Trani	0.1986597945481043	0.5055056243743864
Sud Sardegna	0.8771255980778023	1.4347819406829725



DM05U-Commercio al dettaglio di abbigliamento, calzature, pelletterie ed accessori

Imprese

Area territoriale: Provincia	Valore della variabile indice di concentrazione della domanda	Valore della variabile indice di concentrazione dell'offerta
Torino	0.7691020401109319	0.7826249484684815
Vercelli	0.6606267836080075	0.9385844358273379
Novara	0.8175615125998672	0.6904252557849279
Cuneo	0.9428787297270045	0.8755422697163007
Asti	0.7019021617081267	0.7628638290028302
Alessandria	0.6805878897080516	0.739463744064987
Valle d'Aosta/Vallée d'Aoste	1.22803639408868	0.9870253411537984
Imperia	1.28799889213994	1.3763306067338827
Savona	1.4461879382463165	1.7005278699488335
Genova	1.0062397625739867	1.0882646046145776
La Spezia	1.1054330122067682	1.1735041702746571
Varese	0.7318449529494812	0.6327328059167754
Como	0.9540985102484343	0.6423466439684336
Sondrio	1.9562676585018404	1.3817456635742338
Milano	0.8166467884697606	0.58173204282375
Bergamo	0.832674220595495	0.6992843579675757
Brescia	0.9134979628154294	0.8501033195692713
Pavia	0.488220671580142	0.5807465756890264
Cremona	0.7282895423428695	0.7049989881680706
Mantova	0.7537305822301268	0.7365020292213521
Bolzano/Bozen	2.363398476154339	1.0104451834592236
Trento	1.3277225531278838	0.9439212225140101
Verona	1.0129448081293273	0.8206671472840953
Vicenza	0.683733304162335	0.7005399315529479
Belluno	0.9671100486701468	0.9230041316384452
Treviso	0.8023137642912402	0.6261116950554151
Venezia	1.2283704846173065	1.0865125913330804
Padova	0.8306121798895132	0.81675640499749
Rovigo	0.648933140441816	0.7897895382771664
Udine	0.7866498032594299	0.7421821595969659
Gorizia	0.7869358994592949	0.9653532492919028
Trieste	1.0274458318399307	0.7662134741452735
Piacenza	1.1062930178980575	1.1226788470149385
Parma	0.9497694756022395	0.87428814709073
Reggio nell'Emilia	0.7851987262261826	0.7986577792067667
Modena	0.8684747274093568	0.9618656441223472
Bologna	0.857565291297803	0.7725493207601378
Ferrara	0.8278181752487833	0.8633796670920895
Ravenna	0.9766645975367324	1.0170448996795087
Forlì-Cesena	0.8890814430925532	1.1177556693247719
Pesaro e Urbino	0.9331677290658529	1.0491521489993232
Ancona	0.8046532005637038	0.8838125758325153
Macerata	1.2942250824391046	1.2902517278009484



DM05U-Commercio al dettaglio di abbigliamento, calzature, pelletterie ed accessori

Imprese


Area territoriale: Provincia	Valore della variabile indice di concentrazione della domanda	Valore della variabile indice di concentrazione dell'offerta
Ascoli Piceno	0.9509116259682826	1.0817254950222583
Massa-Carrara	1.0698463825550177	1.2960656665801475
Lucca	1.4343990819395553	1.2007545432231126
Pistoia	0.9671659325239752	1.035025675119109
Firenze	1.2783667143892765	1.1039521369852363
Livorno	0.9807566039519169	1.2268694370095792
Pisa	0.892425035524129	0.8954994101307122
Arezzo	1.157202698269081	1.1652046044856097
Siena	1.1245829561483127	1.1881068848758247
Grosseto	1.5258879166154375	1.3576004277613485
Perugia	1.0472622651295664	1.1131018767381857
Terni	0.9635408933325608	1.1388383250565517
Viterbo	1.051538424393685	1.2599941616493184
Rieti	0.5435713107502229	0.7490293259536475
Roma	1.1064766192858413	0.9408172743127682
Latina	1.0856179772602685	1.11153675016916
Frosinone	1.1121889364268909	0.9901035029544721
Caserta	0.9229492684982372	1.3214876077522286
Benevento	0.8259117872666288	1.2209365015030975
Napoli	1.3651119592152035	1.635037151989019
Avellino	1.1046571894823018	1.3127584636318594
Salerno	1.176579900444166	1.4655254674189129
L'Aquila	1.1225680983093316	1.2509958677902329
Teramo	0.9139147541604807	1.0736413511729754
Pescara	1.0597392233803133	1.0475978272763191
Chieti	0.8997714051248751	1.1693075280448686
Campobasso	0.9669344476643839	1.2432749992526455
Foggia	0.9189031596793691	1.4873538897369813
Bari	1.1053862420090237	1.2025812842734058
Taranto	0.8936742163541643	1.1507364990427897
Brindisi	0.7322126804505023	1.2171266755748196
Lecce	0.9852297605340595	1.1699781306559862
Potenza	0.9834745646388929	1.4594598618689625
Matera	0.8355824264141654	1.1808995786117424
Cosenza	1.1740823264507145	1.3645534464148048
Catanzaro	1.0891346527038204	1.1103618289403288
Reggio di Calabria	1.278511803271843	1.1619700590260502
Trapani	1.1743898827206767	1.119788325825724
Palermo	0.9528742724663831	0.9652534289300879
Messina	1.1289202742055384	1.1916865936510916
Agrigento	1.2002720204422466	1.0474420928566601
Caltanissetta	1.139956356655449	1.061840654718057
Enna	0.9437630052639738	1.0353785529079191



DM05U-Commercio al dettaglio di abbigliamento, calzature, pelletterie ed accessori

Imprese

Area territoriale: Provincia	Valore della variabile indice di concentrazione della domanda	Valore della variabile indice di concentrazione dell'offerta
Catania	1.0823084744906273	0.8405286421292198
Ragusa	1.4165888057724358	1.1082238963071143
Siracusa	0.9427351287851018	1.062622400597437
Sassari	0.9107811089302451	0.9941866718205035
Nuoro	0.7920009825290967	1.1610321355795006
Cagliari	0.9970710377079118	0.8400096559572344
Pordenone	0.7235678514827761	0.6459723361947843
Isernia	0.6624381727544248	1.1196302167876961
Oristano	0.6896013264543962	0.7959020908179779
Biella	0.7186215236340987	0.6613490149792388
Lecco	0.7128685562450601	0.654965121602458
Lodi	0.8596929775695679	0.6017439615232231
Rimini	1.533707285140555	1.7919440923002978
Prato	0.8303702086360975	0.9165636948363005
Crotone	0.8476528094974131	1.3306179654348345
Vibo Valentia	0.8875215179162764	1.0409233425554125
Verbano-Cusio-Ossola	1.292247150311577	1.2508541410273122
Monza e della Brianza	0.6933310860851528	0.5391623179741525
Fermo	0.9439614986947608	1.0845656007184175
Barletta-Andria-Trani	1.3857335857337576	1.7891494777479102
Sud Sardegna	0.453594395070566	0.7158898607007367



DM08U-Commercio al dettaglio di giochi, giocattoli, articoli sportivi

Imprese


Area territoriale: Provincia	Valore della variabile indice di concentrazione della domanda	Valore della variabile indice di concentrazione dell'offerta
Torino	0.8938062092500828	0.9644591956746453
Vercelli	0.803233151268033	0.996329028156633
Novara	1.0632612788666487	0.7984928157602539
Cuneo	1.4586402802359977	1.3810383042647567
Asti	0.5437090472134145	0.7097261619765055
Alessandria	0.6941299580552233	0.9580622502016962
Valle d'Aosta/Vallée d'Aoste	5.0860169702268045	2.7301375767233718
Imperia	1.2874200157002489	1.5565204399615176
Savona	1.7179598616512979	1.987928544163712
Genova	0.8822503890215873	0.8902995709516418
La Spezia	1.152842217140455	1.4291558905284538
Varese	0.6731850043078081	0.7649280057287378
Como	0.9060722693650899	0.8603672628857405
Sondrio	5.864008019020569	2.8048181314216554
Milano	0.6822111832564313	0.6054944115148756
Bergamo	1.0531602488726348	0.9123766926003168
Brescia	1.197036136629077	0.915788891720685
Pavia	0.5867612133329969	0.7265608652649848
Cremona	0.5517746781814994	0.821742558878663
Mantova	1.0180368191379974	0.9604414498020202
Bolzano/Bozen	4.682818159259222	1.7228035584419057
Trento	3.5307192866593184	1.8687231646046705
Verona	1.3680376038712514	1.0899423099064522
Vicenza	1.63786829814921	1.2180597125509638
Belluno	3.126484011707709	1.667727958949017
Treviso	1.5252581495113522	0.9209060415785967
Venezia	1.018237123846414	1.1090322085149447
Padova	1.0236867580137443	0.8183189571557059
Rovigo	0.7214099778910275	1.0876278645823783
Udine	0.7140523327105176	1.071353161363889
Gorizia	0.7462909762661186	1.325008841467434
Trieste	0.7951388665127903	0.8262636458639252
Piacenza	1.0510376262186705	1.1003958723865386
Parma	0.9708101269960931	0.9666108453207454
Reggio nell'Emilia	1.3248055564202212	1.076563370901795
Modena	1.5459562124513253	1.1903780346738504
Bologna	0.917395801629642	0.8848411457379011
Ferrara	0.7514162588095482	1.1483403982222673
Ravenna	1.2606484498268447	1.2674424255480732
Forlì-Cesena	1.9636262360234742	1.3560267717760508
Pesaro e Urbino	1.2361360641430645	1.4348530885195636
Ancona	1.1232971467823198	0.9980036817036296
Macerata	0.9315153706769457	1.1069694760887931



DM08U-Commercio al dettaglio di giochi, giocattoli, articoli sportivi

Imprese

Area territoriale: Provincia	Valore della variabile indice di concentrazione della domanda	Valore della variabile indice di concentrazione dell'offerta
Ascoli Piceno	1.1412600315426162	0.9373686238405342
Massa-Carrara	1.2031958939903917	1.6666877900960182
Lucca	1.7325278335588186	1.608266654762212
Pistoia	0.9568247568850542	1.2434308222587673
Firenze	1.1084902953788327	0.9745659038010557
Livorno	1.4818168236654081	1.7201705890981114
Pisa	0.801147344954199	1.032638532870738
Arezzo	1.4724820340384874	1.0955325285051993
Siena	1.068399284769795	1.133156211449162
Grosseto	1.6432707205936312	1.7997009485865285
Perugia	1.4602336447206532	1.2746413739590268
Terni	1.124089353013558	1.4142399062826863
Viterbo	0.7293789699666425	1.3408650283713526
Rieti	0.4760599446863952	0.8225295586756696
Roma	0.8310769701078465	0.7863333624666774
Latina	0.7286521625222205	1.1549500071278553
Frosinone	0.7182030587100351	0.8201218596254223
Caserta	0.8495734660208636	0.8602472668883828
Benevento	0.8913525125847365	0.8752560707735895
Napoli	0.5989897289191844	0.781372962472586
Avellino	0.6810772519270009	0.9620713787844932
Salerno	0.7774662849257595	1.1070342515655762
L'Aquila	0.8426932673488	1.0459615356751375
Teramo	1.0780215712344152	1.2433037007693772
Pescara	0.8384238284229627	1.037095534945671
Chieti	0.681503880532223	0.8549404754038223
Campobasso	0.277005433302595	0.7289196456933077
Foggia	0.9223674977656466	1.169893465961891
Bari	0.5419823473993962	0.7703945065441969
Taranto	0.9211681042782894	1.196906716300118
Brindisi	0.8862612178252808	1.2900651713107367
Lecce	0.8538267708649778	1.1012442318426163
Potenza	0.7190007870549695	0.8682611613397648
Matera	0.6677411161342082	1.1732754033732735
Cosenza	0.6167083066203383	1.123518464898771
Catanzaro	0.5221684598475101	0.8807679026024358
Reggio di Calabria	0.6756397232308811	0.8653848096643664
Trapani	1.1785291704929672	1.18191715335639
Palermo	0.6577186282602975	0.8042151703073471
Messina	0.7478738824786966	1.3276997388923084
Agrigento	0.416887777467868	0.9708906331602354
Caltanissetta	0.661017355224383	0.6630402044441817
Enna	0.5313252952396309	0.9135195562430635



DM08U-Commercio al dettaglio di giochi, giocattoli, articoli sportivi

Imprese

Area territoriale: Provincia	Valore della variabile indice di concentrazione della domanda	Valore della variabile indice di concentrazione dell'offerta
Catania	0.6214635861867377	0.7581846964901359
Ragusa	1.0497255540505575	1.0956260216998779
Siracusa	0.5107772149285611	1.181712388306409
Sassari	0.9979075836112062	1.1190773204988744
Nuoro	0.6254275309154236	1.3669263424452822
Cagliari	0.7018845488740162	1.0246885898094977
Pordenone	1.060794527203004	0.9510603813636304
Isernia	0.5976215413242808	1.1811312304839994
Oristano	0.5811859766914799	1.4915214985504948
Biella	0.9361107953853177	1.2558181580248222
Lecco	0.7285658890779515	0.6562408574435229
Lodi	0.6163257814305689	0.4659684584105685
Rimini	1.7812859126972256	1.794190189412093
Prato	1.2326346477973034	0.8886460572079514
Crotone	1.3618606361156045	0.9089328587758944
Vibo Valentia	0.2529742789875231	1.0588831138151673
Verbano-Cusio-Ossola	1.9314555150238477	1.7627499007767717
Monza e della Brianza	0.7213259349747182	0.5067885805134033
Fermo	0.7734033009629917	0.9850621620632477
Barletta-Andria-Trani	0.5814946241330475	0.9173490210836514
Sud Sardegna	0.462895524896811	1.0238362089973871



DM15A-Commercio al dettaglio e riparazione di orologi e gioielli

Imprese


Area territoriale: Provincia	Valore della variabile indice di concentrazione della domanda	Valore della variabile indice di concentrazione dell'offerta
Torino	0.7467203255891897	0.8896725588024019
Vercelli	0.5589726817389986	1.0045456184299386
Novara	0.8080971429815097	0.8716632660165463
Cuneo	0.7548558502058528	0.7996758780775526
Asti	0.8331862400459387	0.7592671691880869
Alessandria	0.937269087571332	0.8735265839956807
Valle d'Aosta/Vallée d'Aoste	1.739510427581816	0.7828411970835357
Imperia	1.878793092130584	1.7240398727176842
Savona	1.3901156603213336	1.394821074893546
Genova	1.357108194638283	1.226047269223798
La Spezia	1.2447644540503913	1.082164902158682
Varese	1.0835542343007754	0.6779472969006606
Como	0.821807861923043	0.6024483115449356
Sondrio	1.3040268302010465	0.7109271386178168
Milano	1.1730280277627565	0.856177892228486
Bergamo	0.8571226757430098	0.7491714021350567
Brescia	1.3925064604067834	0.928076359315984
Pavia	0.724943063127872	0.883269301225822
Cremona	0.8633861599783704	0.7350773253511146
Mantova	0.5920727899803612	0.7243410136538191
Bolzano/Bozen	1.0007224570566444	0.7302011004788448
Trento	0.8672426983428371	0.7183694313237747
Verona	1.0377591126327566	0.7481794972775075
Vicenza	0.7286467877097192	0.7712381160104128
Belluno	0.824418077174126	0.6858674478624841
Treviso	0.9530340472168377	0.7990170604411616
Venezia	1.0652731239586242	0.9551183950349399
Padova	0.8003064629080872	0.9331241013714896
Rovigo	0.4390518609524727	0.6925878214538509
Udine	1.0218653466896317	0.6350492098295315
Gorizia	0.7615073392984207	0.8573579144497466
Trieste	1.0576925792068255	0.7673084355362244
Piacenza	1.0977951787320799	1.0797232115632949
Parma	1.4108255999159298	0.8442683548337089
Reggio nell'Emilia	0.5502538945633956	0.6914929764593059
Modena	0.7435100400066648	0.8283035368677439
Bologna	1.209547227027447	0.9471246745935477
Ferrara	0.4512833558709544	0.7497146824357284
Ravenna	0.4997258320767833	0.7600921816352858
Forlì-Cesena	0.7559579494921127	0.8059341628344703
Pesaro e Urbino	0.6081179197263915	0.902947130786228
Ancona	0.9272641108744634	0.8650082464606176
Macerata	0.7691083236780384	1.2985079537684905



DM15A-Commercio al dettaglio e riparazione di orologi e gioielli

Imprese

Area territoriale: Provincia	Valore della variabile indice di concentrazione della domanda	Valore della variabile indice di concentrazione dell'offerta
Ascoli Piceno	0.7022214944116361	1.1533938156922308
Massa-Carrara	1.2358559193676375	1.1914885551160608
Lucca	1.6553238437909379	1.0339714385643979
Pistoia	0.5745857349368334	0.8329056299985648
Firenze	2.096583287063238	1.1637674732561196
Livorno	0.9579914893238627	1.183782456654331
Pisa	1.0376213815306756	0.6620752157914306
Arezzo	0.8958707237977652	1.0239282023323504
Siena	0.9366913459409749	1.1280696028663577
Grosseto	1.7055004993953458	1.1141929707348388
Perugia	0.9497454193533573	0.9675409436969451
Terni	0.9055748276990934	1.1112806398316948
Viterbo	0.9773643247810442	1.2238460482516262
Rieti	0.8584634161442218	1.2512439465763798
Roma	1.0454654661783471	1.0272468465197226
Latina	1.158730301154416	1.0822050532242233
Frosinone	0.7583270132559	1.0967110205803523
Caserta	0.9012529653591946	1.224929816707302
Benevento	1.494133685093617	1.5672551045344165
Napoli	1.0422075511233273	1.2214002452965227
Avellino	0.7700939805069636	1.3635056378261687
Salerno	1.135671252069522	1.3183780978382518
L'Aquila	1.1163674101300691	1.3560536102923275
Teramo	0.5360765063585535	1.1435959122405417
Pescara	1.6329931933521467	1.09267748000056
Chieti	0.6250677987967237	1.1997302381654957
Campobasso	1.1920241765860995	1.457960178422324
Foggia	0.9568964336233082	1.2226825409548603
Bari	0.7839023540566762	1.1160640095604424
Taranto	0.8686522029116402	1.1252764052060162
Brindisi	0.6102091615701842	1.0161493529911072
Lecce	0.80886260274911	1.1703875400700652
Potenza	1.065321168936458	1.5683507595080262
Matera	1.4319971934507267	1.0780913021096625
Cosenza	0.9729520788299264	1.232461505957745
Catanzaro	1.1488220190698408	1.3471684929382681
Reggio di Calabria	1.2338034127797795	1.2858211884582578
Trapani	1.0363113710454237	1.3012339011470637
Palermo	0.8874443477422737	1.1257143628981834
Messina	1.283306653561041	1.220179957957354
Agrigento	1.1734886154901285	1.378942209230158
Caltanissetta	0.8711104749083839	1.090723916720647
Enna	0.6311002812135604	1.1593959493315686



DM15A-Commercio al dettaglio e riparazione di orologi e gioielli

Imprese


Area territoriale: Provincia	Valore della variabile indice di concentrazione della domanda	Valore della variabile indice di concentrazione dell'offerta
Catania	1.098357968852838	1.0938859306311737
Ragusa	0.9597688444393392	1.1450639285747652
Siracusa	0.6536235115988644	1.0603404433409314
Sassari	1.056945122681777	1.2008872998181734
Nuoro	1.0557986881935417	1.1258972857082568
Cagliari	0.9617182845232619	1.0115377362203881
Pordenone	0.7055944865066214	0.5652484657477813
Isernia	1.1347772457877656	1.1516984430096218
Oristano	0.69527269662723	1.1372392564543992
Biella	1.4200379935686707	0.7515598483820274
Lecco	0.8331045559175175	0.6983589868470658
Lodi	0.8933087946670113	0.7115854409055998
Rimini	1.6280393678553364	1.1776438271196128
Prato	0.8662941182388878	0.6601918109939081
Crotone	0.811426673625262	1.4315581029235542
Vibo Valentia	0.9232383390656432	1.1945640203277015
Verbano-Cusio-Ossola	1.0952567800535193	0.7686664858899799
Monza e della Brianza	0.7669582748330687	0.6224845214469648
Fermo	0.8875470012415745	1.0977317134969184
Barletta-Andria-Trani	1.1928260646132998	1.2359692974030225
Sud Sardegna	0.6077747373299357	0.773741368997232



DM15B-Commercio al dettaglio di materiale per ottica, fotografia, cinematografia, strumenti di precisione

Imprese

Area territoriale: Provincia	Valore della variabile indice di concentrazione della domanda	Valore della variabile indice di concentrazione dell'offerta
Torino	0.973884126049835	1.1294789156699616
Vercelli	1.2103825250508866	1.1336324554086723
Novara	1.0948383080686956	0.7268260550683665
Cuneo	1.0679522907462764	0.9489771427123513
Asti	0.7398211784939517	0.6934017060255815
Alessandria	1.2001363072065208	1.109912016183814
Valle d'Aosta/Vallée d'Aoste	1.3891198950649148	0.8138341757875096
Imperia	1.0111007153669946	1.4425791137352937
Savona	1.2157726754940437	1.149371976797226
Genova	0.9436656462136477	1.0300115981766909
La Spezia	0.5734680799743203	0.7880364178438908
Varese	1.1432347095487916	0.9263291412291385
Como	1.073278684492624	0.7456400675720639
Sondrio	1.739239202486573	1.051267647207474
Milano	1.162329627132441	0.946057146131932
Bergamo	1.0573289744778085	0.912242311932652
Brescia	1.0805817652832326	0.9625522904236196
Pavia	0.8432756400610218	0.806646810509317
Cremona	0.8789038649048169	0.783607601983294
Mantova	0.6612856809900554	0.9890384988628821
Bolzano/Bozen	1.0408994669225076	0.5981190045607565
Trento	1.2698393330060418	0.7499566195988562
Verona	1.4018613876678292	1.0830129453320334
Vicenza	1.2183973694515327	0.9554446381858224
Belluno	2.0886197456220583	1.9924342380977382
Treviso	1.0405381475988746	0.9065770901695311
Venezia	1.2913071923300923	1.1777427055993455
Padova	1.052214861478862	0.9970131380527324
Rovigo	1.2822504503758227	0.8250087483506684
Udine	1.2767828544707898	0.8714521832688998
Gorizia	1.3786747694639185	0.7262452903381614
Trieste	1.4406215530680493	0.8500346406969457
Piacenza	0.8081548643507189	0.9480861507601774
Parma	1.0115716122882616	0.7768089753974375
Reggio nell'Emilia	0.9002716977862619	0.8812646504618327
Modena	1.2658376740057986	0.8991335392001872
Bologna	1.0972319761131797	1.063301514297305
Ferrara	1.3487057772107311	0.7945137680348275
Ravenna	1.6419902796331884	0.9729883993061902
Forlì-Cesena	0.6779439481172036	0.8160226142971564
Pesaro e Urbino	0.9459676530800769	0.8783970228983233
Ancona	1.1904896984579592	0.8831961380857573
Macerata	1.0006405876460218	1.1755521758294698



DM15B-Commercio al dettaglio di materiale per ottica, fotografia, cinematografia, strumenti di precisione

Imprese

Area territoriale: Provincia	Valore della variabile indice di concentrazione della domanda	Valore della variabile indice di concentrazione dell'offerta
Ascoli Piceno	0.7081672552906232	0.9643360268304735
Massa-Carrara	0.7710904947054593	1.1020431212322774
Lucca	1.3614679330740593	0.968909008605093
Pistoia	0.8464801572715152	0.9091747124386999
Firenze	1.364903934927581	1.08574036243453
Livorno	1.254455988326645	1.4421666225899736
Pisa	0.9488803566183104	1.0365274820861408
Arezzo	0.9719923545449115	1.0508189078395282
Siena	1.4215343209908249	0.9626890559839724
Grosseto	1.0669509762557259	0.9266434330583289
Perugia	1.075117431411514	1.0299223623089204
Terni	0.7024737348361167	0.924221328111363
Viterbo	0.9875286676868303	1.01709915200508
Rieti	0.6264306848321312	0.5407317060776152
Roma	1.0797256562582156	1.0530837714124368
Latina	0.8270451681499809	0.8508190323066384
Frosinone	0.6729430157657725	0.7637410796444046
Caserta	0.6593371581848646	0.7889699923789806
Benevento	0.4971142611015977	1.0248144591278798
Napoli	0.813350285273196	1.0298578428932397
Avellino	1.1707242123477046	1.0059587581858582
Salerno	0.7118201533858711	1.0161146024778014
L'Aquila	0.7466597538439024	0.8929675119628006
Teramo	0.8024859363320607	1.0478833630035918
Pescara	1.0727068696340616	1.3216190028538266
Chieti	0.7257323034182903	0.9751611168205672
Campobasso	0.4215046068340615	1.0122586309983224
Foggia	0.8451228907795885	1.0107454735444523
Bari	1.0082455075756858	1.2220735923427084
Taranto	0.825103837840224	1.327303170498787
Brindisi	0.9016506400149176	1.2709560923164676
Lecce	0.9830968942108299	1.3725055938479687
Potenza	0.7023465299072762	1.229406133229652
Matera	0.9756732923480342	1.4426976023826872
Cosenza	0.752538414683354	1.155841261330154
Catanzaro	1.015802460195294	1.0820556049918992
Reggio di Calabria	0.6037423292286126	1.1003816302237501
Trapani	0.8887131970582418	1.1190433919289782
Palermo	0.8870701440162446	0.9373616517447951
Messina	0.7822162518970195	0.8668629824318648
Agrigento	0.8258996492330606	1.2129911979959032
Caltanissetta	0.8598965043954087	1.005884433431108
Enna	0.9878096544753894	1.0509600782144894



DM15B-Commercio al dettaglio di materiale per ottica, fotografia, cinematografia, strumenti di precisione

Imprese

Area territoriale: Provincia	Valore della variabile indice di concentrazione della domanda	Valore della variabile indice di concentrazione dell'offerta
Catania	0.7642924704045012	1.0910478512443194
Ragusa	0.9559751643350975	0.8676993402857808
Siracusa	0.832719812491822	1.1571393856225927
Sassari	0.9455072984098801	0.8450916737273539
Nuoro	0.4335736451064366	0.8835915961778861
Cagliari	0.9865887033529852	0.9689216515042439
Pordenone	0.8558196138477736	0.8281866143031607
Isernia	0.6931508653685683	1.3327029394650127
Oristano	0.6182692990649792	0.6669175830869778
Biella	0.9940836213612356	0.926126966963488
Lecco	0.9896564325535971	0.7910739733871133
Lodi	0.7798060227644207	0.7972385248672068
Rimini	1.044223694681487	1.183906734231176
Prato	1.3101444612933406	1.0162949456021158
Crotone	0.8050372421640808	0.7721969018276312
Vibo Valentia	0.5154182266285221	0.9162483451009928
Verbano-Cusio-Ossola	1.5282817491801954	1.1394549582704427
Monza e della Brianza	0.9497472833907482	0.839571490404876
Fermo	0.6144042267558775	0.7098481764250139
Barletta-Andria-Trani	1.3568479256243342	1.3704618377819864
Sud Sardegna	0.4429022988403443	0.7310942398474197



DM40A-Commercio al dettaglio di fiori e piante

Imprese

Area territoriale: Provincia	Valore della variabile indice di concentrazione dell'offerta
Torino	0.9843550866609552
Vercelli	1.2451620783353219
Novara	1.0590132127553453
Cuneo	1.1760166190067842
Asti	1.0880290234618513
Alessandria	1.0884892521562544
Valle d'Aosta/Vallée d'Aoste	0.6385008832883496
Imperia	1.0138937294875077
Savona	1.1593929430781709
Genova	0.8201660798574674
La Spezia	0.8243480286711149
Varese	0.91124499858358
Como	0.8568993366738823
Sondrio	0.7148105790833768
Milano	0.5380079505907681
Bergamo	1.0624483241172424
Brescia	0.9742983089855285
Pavia	0.8346440494489192
Cremona	0.8523174458714786
Mantova	1.1275654253036338
Bolzano/Bozen	0.7636970219294087
Trento	0.66985389167849
Verona	0.785960932916988
Vicenza	0.859159947123536
Belluno	1.2902455478876813
Treviso	1.1088984799893826
Venezia	0.9946334352354432
Padova	1.0094809134035243
Rovigo	0.9924775910484975
Udine	1.1110216105895085
Gorizia	1.3176214291366395
Trieste	0.9250580039084197
Piacenza	0.8822163496696348
Parma	0.750932459735526
Reggio nell'Emilia	0.8876133272496106
Modena	0.7543139830793008
Bologna	0.8245224513523229
Ferrara	1.3771528844552783
Ravenna	0.9414856622378863
Forlì-Cesena	0.8787303717831743
Pesaro e Urbino	1.0829566669073283
Ancona	1.0127283996379763
Macerata	1.3591641754541688



DM40A-Commercio al dettaglio di fiori e piante

Imprese

Area territoriale: Provincia	Valore della variabile indice di concentrazione dell'offerta
Ascoli Piceno	1.2935051037915788
Massa-Carrara	0.8122167116251755
Lucca	0.9534288317210448
Pistoia	0.9340848448483154
Firenze	0.8169571905462791
Livorno	0.799568406074479
Pisa	1.0607177073787528
Arezzo	1.074702578018484
Siena	1.208458097956869
Grosseto	1.181385392342269
Perugia	1.4082892283973976
Terni	1.8354248439317633
Viterbo	1.691705386291458
Rieti	1.7295771204325823
Roma	0.8390066730974094
Latina	0.9189204471982522
Frosinone	1.6504277852877525
Caserta	1.297714371191739
Benevento	1.7763394986977368
Napoli	0.9566929293960372
Avellino	1.4058229612935342
Salerno	1.3580239993686867
L'Aquila	1.520783484412381
Teramo	1.3482870778069562
Pescara	1.2725443784584403
Chieti	1.6620516145565223
Campobasso	1.5182787267411255
Foggia	0.8921130789819876
Bari	0.7742520190574239
Taranto	0.8736729668541652
Brindisi	0.7251927071837713
Lecce	1.3125631817143946
Potenza	1.6737633304587847
Matera	0.8489109828927645
Cosenza	1.5869448033145168
Catanzaro	1.5252077786848506
Reggio di Calabria	1.6222718364762407
Trapani	0.8898197678274683
Palermo	0.6986446961624642
Messina	1.5814492269066087
Agrigento	1.189578869970553
Caltanissetta	1.0259283203403988
Enna	1.5856540988440286



DM40A-Commercio al dettaglio di fiori e piante

Imprese

Area territoriale: Provincia	Valore della variabile indice di concentrazione dell'offerta
Catania	0.8514138584973782
Ragusa	0.8664234472482361
Siracusa	0.8439113768559955
Sassari	1.2017314221874358
Nuoro	1.9311398549353391
Cagliari	0.6198359375260856
Pordenone	1.1885875926671785
Isernia	1.9681581434428224
Oristano	1.177281351334754
Biella	0.784729292967862
Lecco	0.8866345183988108
Lodi	0.7333221025628165
Rimini	0.9288446197361487
Prato	0.5315621943258246
Crotone	1.1813762756449993
Vibo Valentia	2.0585273940994044
Verbano-Cusio-Ossola	1.3090268868074497
Monza e della Brianza	0.5967648915763064
Fermo	1.436261532818206
Barletta-Andria-Trani	0.9068020079788836
Sud Sardegna	1.2354171336629736



DM42U-Commercio al dettaglio di articoli medicali e ortopedici

Imprese

Area territoriale: Provincia	Valore della variabile indice di concentrazione della domanda	Valore della variabile indice di concentrazione dell'offerta
Torino	1.1092305217721017	0.9508834289541305
Vercelli	0.4099399098474885	0.9114166952004059
Novara	0.9321958737193711	0.7155341505668598
Cuneo	0.6717019108971947	0.6688265555100451
Asti	0.5024328126287733	0.6232700288507845
Alessandria	0.8894801548266884	0.7967374643208907
Valle d'Aosta/Vallée d'Aoste	0.9791016466513696	0.8391244060460202
Imperia	0.660416924206227	0.6213232085430755
Savona	1.3297963761517917	1.7780956862370942
Genova	1.2556297972439912	1.006442195674924
La Spezia	0.964288730281175	1.1062241427101882
Varese	1.027989334518998	0.6383564422531083
Como	0.7959351221716972	0.6151594969056532
Sondrio	0.7134278634327923	0.8451971185348018
Milano	0.9527064145907504	0.7898385740133058
Bergamo	0.8642885080659405	0.6637907195729107
Brescia	0.782898687670265	0.7217457520375784
Pavia	0.9895054399276271	0.8861861011342601
Cremona	0.7210870103866395	0.7363683833423784
Mantova	0.7872655336782023	0.745468302820602
Bolzano/Bozen	0.7608497556114228	0.2020483710239271
Trento	0.8322183830238802	0.4770588484640895
Verona	1.1112724936182994	0.81629969229473
Vicenza	0.8935351603942366	0.8610116258940709
Belluno	0.4999287013313074	0.9807399791023549
Treviso	1.1563866081159921	0.8608688365062986
Venezia	1.068227529155274	0.8271202856331642
Padova	1.0267604739998941	1.183797082255997
Rovigo	0.7034994056253343	1.1370680808465456
Udine	1.4022624048698635	0.7506742076675529
Gorizia	0.888644438392558	0.6326336138217079
Trieste	0.4886242907075261	0.4724032298790624
Piacenza	1.2393495530571192	1.5194179964155339
Parma	1.9192635827481503	1.4338885138534854
Reggio nell'Emilia	1.1469914226549118	0.9848130506610799
Modena	0.6924407514275704	0.9202207080285134
Bologna	1.0336276608145718	1.086340785227363
Ferrara	1.4679870281864473	1.0823053781520642
Ravenna	0.9123107861204123	0.9498898708471333
Forlì-Cesena	1.062194821028966	0.937235786712589
Pesaro e Urbino	0.8618369771296519	1.2353576077348094
Ancona	1.1335606963358549	1.2172648347692385
Macerata	1.4541684382670823	1.06592398914561



DM42U-Commercio al dettaglio di articoli medicali e ortopedici

Imprese


Area territoriale: Provincia	Valore della variabile indice di concentrazione della domanda	Valore della variabile indice di concentrazione dell'offerta
Ascoli Piceno	1.0781257168520988	1.393406954349368
Massa-Carrara	1.2962899518840925	1.9561470224418567
Lucca	1.6258387080978844	0.8487702807353665
Pistoia	0.9092994155998546	0.7458748796052524
Firenze	0.6671527031476184	0.6125701458760259
Livorno	1.4233407119542307	1.1925994509180506
Pisa	1.085903000200526	1.0352128387892723
Arezzo	0.341866963463745	0.45259089723407
Siena	1.2365711994435908	0.9951194452738023
Grosseto	1.7166055393739261	1.4966555357033038
Perugia	1.5662612395679878	1.1829085108418091
Terni	0.8958242113447653	1.3932272721232033
Viterbo	1.389039119321684	1.401816626930473
Rieti	1.1943242122874917	1.1252005267779335
Roma	1.1687361153143145	1.0476744571937027
Latina	1.448104851832165	1.6371288051198365
Frosinone	0.7916074419595842	1.2465307104604952
Caserta	0.5394702265013506	1.1684755721701587
Benevento	1.750103534187886	1.4781456071724326
Napoli	0.8411897391554579	0.9723914762024156
Avellino	0.6699431014122245	1.1373324229054573
Salerno	0.6140612140220325	0.9159983318556646
L'Aquila	1.484271887406559	1.5008929611363575
Teramo	0.8615034940353896	0.7943347265067873
Pescara	2.892828708867483	1.03495512939437
Chieti	0.4858554767152837	0.7531121568495814
Campobasso	1.168958068894262	0.8206736354013151
Foggia	1.2964177485898445	1.1246054638397571
Bari	1.1205326585863387	1.568040907741574
Taranto	0.6425269126733347	1.2402408340540645
Brindisi	0.9563561636177194	1.4787034745188574
Lecce	2.349005911301915	1.7909164097486903
Potenza	0.4684071735825074	0.9344275728852036
Matera	1.3005196447768816	1.3557256188297082
Cosenza	0.425458625539239	1.7022380797037238
Catanzaro	0.9040741724511367	1.4534273444780066
Reggio di Calabria	0.5764954616766094	1.1249510535968719
Trapani	1.0566394968808361	0.9900035035329204
Palermo	1.0594806845228908	1.166315257515977
Messina	0.9148307359236075	1.6553815874650135
Agrigento	1.1121150269850753	1.3060974886879175
Caltanissetta	0.7185685587895719	0.6065324755593837
Enna	0.3997815414919398	0.8356646764497376



DM42U-Commercio al dettaglio di articoli medicali e ortopedici

Imprese


Area territoriale: Provincia	Valore della variabile indice di concentrazione della domanda	Valore della variabile indice di concentrazione dell'offerta
Catania	0.9025499302802611	1.32682623648425
Ragusa	0.7400842800837294	0.9512891638864283
Siracusa	0.9549467083897051	1.2915852792419729
Sassari	0.4146962603256287	0.5459753283898573
Nuoro	0.6215083212554231	1.0873302453358147
Cagliari	1.4082667119455408	0.9245187692971796
Pordenone	0.5805497114895803	0.5568038896209012
Isernia	0.8973908511420079	0.7434841890064625
Oristano	0.6184364218004633	1.0053520047129996
Biella	1.3665103850204858	1.1487908140920953
Lecco	1.2356342486280594	0.5191892793201678
Lodi	0.9886771217072371	0.5683416092880277
Rimini	1.3129792470798591	0.9560854285102212
Prato	0.6541212909733208	0.583628429031851
Crotone	0.7449744816774897	2.128560335759212
Vibo Valentia	0.4819371113466426	1.578523787513794
Verbano-Cusio-Ossola	0.9132009202392747	1.1217524880812748
Monza e della Brianza	0.8607155685752461	0.6428550978241494
Fermo	1.1356388958402999	0.901110049935741
Barletta-Andria-Trani	1.0393037751997916	1.3654255312484673
Sud Sardegna	0.7389852790121539	0.7751003348409115



DM44U-Commercio al dettaglio di macchine e attrezzature per ufficio

Imprese

Area territoriale: Provincia	Valore della variabile indice di concentrazione della domanda	Valore della variabile indice di concentrazione dell'offerta
Torino	0.714739322617574	0.7522648880642996
Vercelli	0.800534877283741	1.248947547463673
Novara	0.7926705619324551	0.8747799224371633
Cuneo	2.0193207247517173	0.9644399088900931
Asti	0.5033771087439314	0.6447539578755654
Alessandria	0.3740835834972476	0.7492734211640332
Valle d'Aosta/Vallée d'Aoste	0.7533904880464163	0.8900260375444756
Imperia	1.1126667111759008	1.5776346221880428
Savona	1.0992969637927426	1.003301512213534
Genova	0.9008965713387271	0.8817258837913486
La Spezia	0.9007903729208445	1.2483876585708777
Varese	0.9627349039276051	0.67883201482731
Como	0.4439272225484174	0.5717065679312286
Sondrio	2.8061318488991733	1.3625934655953627
Milano	0.7576256138066733	0.5703082031625246
Bergamo	1.4872774498897248	0.6389348711649849
Brescia	1.2490434701472775	0.6981420243735394
Pavia	0.3905172794482216	0.5227649095656112
Cremona	0.577907691281892	0.484750495329072
Mantova	1.1547358879202225	0.7511341259603985
Bolzano/Bozen	0.9472656892112693	0.5244324102944601
Trento	1.28085615807598	0.5607987754629082
Verona	1.1130510285852437	0.7238033959925025
Vicenza	1.0787525474610384	0.7859033256406108
Belluno	1.8197987661215056	1.1067772243506326
Treviso	1.1608877713708394	0.7772009231400666
Venezia	1.188835227852101	0.7146462390440625
Padova	1.0253727167676516	0.8906197883308891
Rovigo	1.9265341324409568	1.0158630448871626
Udine	1.2561318650511732	0.7765497201288207
Gorizia	0.9975058975015965	0.9707341167730256
Trieste	0.7579704799223881	0.9596032220824359
Piacenza	1.213831960574752	0.7716069201218473
Parma	0.4726083249260993	0.7281724335124963
Reggio nell'Emilia	0.8681025390546163	0.463072390040532
Modena	1.0848903438633526	0.761552349583597
Bologna	0.9510494086418269	0.7091273877122823
Ferrara	0.9769626969635741	0.8262378186420226
Ravenna	0.6906480655906874	0.7882077167244534
Forlì-Cesena	0.947675547077611	0.6221660023121247
Pesaro e Urbino	1.4325404319460808	1.0107343716424502
Ancona	1.2235555104853246	0.8453528960597052
Macerata	0.7860215113137378	0.7217450614107424



DM44U-Commercio al dettaglio di macchine e attrezzature per ufficio

Imprese

Area territoriale: Provincia	Valore della variabile indice di concentrazione della domanda	Valore della variabile indice di concentrazione dell'offerta
Ascoli Piceno	0.9125932665590859	1.4515172507291
Massa-Carrara	0.6356496058057732	0.7791304110289806
Lucca	1.0665266467184351	0.7662782270043922
Pistoia	1.698931070808742	1.0521613100216656
Firenze	1.0500370313070597	0.7653601109800803
Livorno	0.853132391343784	0.859857085749719
Pisa	1.7921103317141558	0.9638066804773304
Arezzo	1.5822131710203704	1.1309562559248405
Siena	1.4096566999077629	1.1230046301829562
Grosseto	1.65701728459358	1.2948956496436863
Perugia	1.2510440650804278	1.2777157649840716
Terni	1.5031158290054194	1.0669003825738033
Viterbo	1.9012405775358832	1.5819674413831082
Rieti	0.5840894004215554	0.5660838760224495
Roma	0.913956507606918	0.9689204240196098
Latina	1.040100181868962	1.2889675476020392
Frosinone	1.3718805767990936	1.510927238104695
Caserta	0.7813397141634785	1.4935606907709313
Benevento	0.8465470404006904	1.760778177469476
Napoli	0.9593071998400123	1.1669642278740706
Avellino	2.2741500324896644	1.7418843592721747
Salerno	1.1571470510847939	1.8951450335589546
L'Aquila	0.6915672735573539	1.0162657876520809
Teramo	0.503917092285391	0.8149241690796528
Pescara	1.0991972339610094	0.7786397956958746
Chieti	0.8857486985614662	1.2094679611122003
Campobasso	0.4791049877766493	1.4470943299851446
Foggia	0.8973341599429352	1.6989982291718828
Bari	1.033273963933315	1.3221945459945625
Taranto	0.9712184932844986	1.3996271561163844
Brindisi	0.9445215615136483	1.5403709557193896
Lecce	1.2235059880430004	1.9421232694599426
Potenza	1.1794054279524648	1.6520705230416817
Matera	1.01481383531788	1.912441459206577
Cosenza	1.0169547079333734	2.011609830498466
Catanzaro	1.1049826587191718	1.9254648239269636
Reggio di Calabria	1.0174834029258812	1.5986563380882148
Trapani	0.9696815686706264	1.146632048257806
Palermo	0.6504561609788433	0.9517147330513557
Messina	0.9963602138660613	1.5026171691392134
Agrigento	0.9875511531376401	1.4149893189844773
Caltanissetta	1.1117487609500767	1.0267191264995932
Enna	0.3337281900704728	0.943057946852989



DM44U-Commercio al dettaglio di macchine e attrezzature per ufficio

Imprese

Area territoriale: Provincia	Valore della variabile indice di concentrazione della domanda	Valore della variabile indice di concentrazione dell'offerta
Catania	0.6662565923848475	0.9755396032372586
Ragusa	1.4736965527711021	1.2269047020419532
Siracusa	0.6768883277664853	1.1407069557487763
Sassari	0.5234439812896727	0.7958474049038173
Nuoro	0.7723882189639446	1.1043590950458262
Cagliari	0.7624727559290606	1.1882379604795053
Pordenone	0.7556536572146548	0.7069051034603374
Isernia	0.4024726383029558	0.609661383586085
Oristano	1.3240183402692138	1.2966310861257153
Biella	0.5949816225686995	0.7922595235569474
Lecco	0.6533537187077937	0.6591504801864878
Lodi	0.1678429580437031	0.2137935172128931
Rimini	1.0723165634542928	1.0429891164267358
Prato	0.3630345391953825	0.7056770541703004
Crotone	0.6438617280832353	1.4262508685719235
Vibo Valentia	0.7905118031934836	1.2145797700131964
Verbano-Cusio-Ossola	1.709546559261095	1.4241505374250856
Monza e della Brianza	1.3239630165360012	0.6417618763450141
Fermo	1.7064812197720627	1.0895505665766714
Barletta-Andria-Trani	1.515114106336999	1.829818321047307
Sud Sardegna	0.5743775646774849	0.9840491286185311



ALLEGATO 2

NOTA TECNICA E METODOLOGICA

INDICE SINTETICO DI AFFIDABILITÀ FISCALE

MISURE DI CICLO SETTORIALE



Il documento¹ riporta le misure di ciclo settoriale necessarie per tener conto, ai fini dell'applicazione degli ISA al periodo d'imposta 2023, degli effetti della congiuntura economica.

Le funzioni di stima dei ricavi/compensi per addetto e del valore aggiunto per addetto sono state predisposte mediante l'analisi condotta su un panel non bilanciato (2013-2020 per gli 87 ISA elaborati nel 2022 e 2014-2021 per gli 88 ISA elaborati nel 2023), al fine di adattare il modello di stima alle eventuali variazioni del sistema economico verificatesi nei settori e nei territori.

A tal fine sono state utilizzate le informazioni macro-economiche desunte attraverso l'applicazione di specifici indici quali, ad esempio, il tasso di occupazione Regionale (ISTAT) e/o l'andamento dei ricavi territoriali del settore, eventualmente suddivisi sulla base dei risultati derivanti dalla relativa analisi territoriale.

In questo documento sono riportati, per ciascun ISA e distintamente per modalità di suddivisione adottata, i valori delle variabili esplicative (w_t) relative all'andamento dell'anno di applicazione (tempo $t = 2023$).

Per aggiornare al periodo di imposta 2023 i valori delle variabili relative all'andamento dei ricavi/compensi dei singoli settori, anche in relazione al territorio, le informazioni contabili contenute nella banca dati degli ISA² relative al periodo d'imposta 2022 (ultima annualità disponibile) sono state proiettate al 2023 sulla base delle informazioni disponibili negli archivi delle Liquidazioni Periodiche e della Fatturazione Elettronica.


Per il valore del tasso di occupazione a livello Regionale è utilizzato il dato relativo al 2023 pubblicato dall'ISTAT sul sito istituzionale entro la fine del mese di marzo 2024.

Per il valore del tasso medio di interesse sulle nuove operazioni di finanziamento alle imprese sono stati presi a riferimento i corrispondenti dati mensili di Banca d'Italia.

Nell'ambito di questa Nota Tecnica e Metodologica è usato come separatore decimale il punto (.).

¹ Per quanto non espressamente indicato, si rinvia al contenuto delle Note tecniche e metodologiche relative all'applicazione degli ISA in vigore per il periodo d'imposta 2023.

² Sono state considerate, oltre alle informazioni desunte dai modelli di rilevazioni dati ISA, anche quelle desunte dai Modelli di dichiarazione Redditi quadro LM, sezioni "Reddito dei soggetti che aderiscono al regime di vantaggio per l'imprenditoria giovanile e lavoratori in mobilità" e "Reddito dei contribuenti che fruiscono del regime forfetario".



MISURE DI CICLO SETTORIALE - PERIODO D'IMPOSTA 2023

CA01U - Coltivazioni agricole, silvicoltura ed utilizzo di aree forestali

	ANDAMENTO DELLA MEDIA DEI RICAVI (base 2013 = 1)
Tutto il settore	1.1842468684980676

CA01U - Coltivazioni agricole, silvicoltura ed utilizzo di aree forestali

	INDICE DEI PREZZI DEI PRODOTTI ACQUISTATI DAGLI AGRICOLTORI - CONSUMI INTERMEDI - ISTAT (base 2015 = 100)
Tutto il settore	139.5

CA01U - Coltivazioni agricole, silvicoltura ed utilizzo di aree forestali

	TASSI DI INTERESSE BANCARI (PRESTITI ALLE IMPRESE) - BANCA D'ITALIA
Tutto il settore	4.82

CA02U - Produzione di prodotti animali, caccia e servizi connessi

	TASSI DI INTERESSE BANCARI (PRESTITI ALLE IMPRESE) - BANCA D'ITALIA
Tutto il settore	4.82

CD03U - Molitoria dei cereali

	ANDAMENTO DELLA MEDIA DEI RICAVI (base 2013 = 1)
Tutto il settore	0.8987724889544898

CD03U - Molitoria dei cereali

	TASSI DI INTERESSE BANCARI (PRESTITI ALLE IMPRESE) - BANCA D'ITALIA
Tutto il settore	4.82



MISURE DI CICLO SETTORIALE - PERIODO D'IMPOSTA 2023

CD04U - Estrazione e lavorazione di pietra, ghiaia, sabbia e altri minerali

	ANDAMENTO DELLA MEDIA DEI RICAVI (base 2013 = 1)
Tutto il settore	1.2599562501258137

CD07U - Produzione su misura e in serie di abbigliamento, accessori, biancheria per la casa e lavorazioni connesse

CODICE ATECO	ANDAMENTO DELLA MEDIA DEI RICAVI (base 2013 = 1)
133000	0.8174658865787681
139210	1.2190632500663678
139910	1.5491382403002436
141200	1.1004836011484198
141310	1.3313682913795637
141320	1.2976303081370562
141400	0.9497577059902309
141910	1.3108916852891015
141921	1.295683365402932
141929	1.295683365402932
143100	0.9533847072008695
143900	1.0511077518038778
329911	1.3622946545138284

CD07U - Produzione su misura e in serie di abbigliamento, accessori, biancheria per la casa e lavorazioni connesse

	TASSI DI INTERESSE BANCARI (PRESTITI ALLE IMPRESE) - BANCA D'ITALIA
Tutto il settore	4.82

CD09U - Produzione di legno e fabbricazione del mobile

AREE DELLA TERRITORIALITÀ GENERALE A LIVELLO COMUNALE	ANDAMENTO DELLA MEDIA DEI RICAVI (base 2013 = 1)
1	1.0421027897380668
2	1.2596372173968982



MISURE DI CICLO SETTORIALE - PERIODO D'IMPOSTA 2023

CD09U - Produzione di legno e fabbricazione del mobile

AREE DELLA TERRITORIALITÀ GENERALE A LIVELLO COMUNALE	ANDAMENTO DELLA MEDIA DEI RICAVI (base 2013 = 1)
3	1.2403866170052726
4	1.162513199187469
5	1.3057159728571406

CD09U - Produzione di legno e fabbricazione del mobile

	TASSI DI INTERESSE BANCARI (PRESTITI ALLE IMPRESE) - BANCA D'ITALIA
Tutto il settore	4.82

CD18U - Fabbricazione prodotti in ceramica e terracotta

CODICE ATECO	ANDAMENTO DELLA MEDIA DEI RICAVI (base 2013 = 1)
232000	1.3972735574078836
233100	0.9908715480329806
233200	0.7876290478396872
234100	1.1667710571670153
234200	1.1719797926836988
234300	1.324767755254407
234400	1.3277360585276452
234900	1.0421979046859489

CD18U - Fabbricazione prodotti in ceramica e terracotta

	TASSI DI INTERESSE BANCARI (PRESTITI ALLE IMPRESE) - BANCA D'ITALIA
Tutto il settore	4.82

CD20U - Fabbricazione e lavorazione di prodotti in metallo

	ANDAMENTO DELLA MEDIA DEI RICAVI (base 2013 = 1)
Tutto il settore	1.229028897671421



MISURE DI CICLO SETTORIALE - PERIODO D'IMPOSTA 2023

CD21U - Produzione di occhialeria e strumenti ottici

	ANDAMENTO DELLA MEDIA DEI RICAVI (base 2013 = 1)
Tutto il settore	1.1742251154089645

CD24U - Produzione e commercio al dettaglio di pellicceria e di abbigliamento in pelle

CODICE ATECO	ANDAMENTO DELLA MEDIA DEI RICAVI (base 2013 = 1)
141100	1.2081514493775196
142000	0.8603214710388726
477140	1.0270807194126275

CD25U - Concia delle pelli e del cuoio


	ANDAMENTO DELLA MEDIA DEI RICAVI (base 2013 = 1)
Tutto il settore	0.8266203341705607

CD25U - Concia delle pelli e del cuoio

	INDICE DEI PREZZI ALLA PRODUZIONE DELL'INDUSTRIA PER L'ATTIVITÀ ECONOMICA 15.11 - PREPARAZIONE E CONCIA DEL CUOIO, PREPARAZIONE E TINTURA DI PELLICCE - ISTAT (base 2015 = 100)
Tutto il settore	107.8

CD29U - Produzione di calcestruzzo e di altri prodotti per l'edilizia

	INDICE GENERALE DEI PREZZI ALLA PRODUZIONE DELL'INDUSTRIA, MERCATO INTERNO - ISTAT (base 2015 = 100)
Tutto il settore	147.6



MISURE DI CICLO SETTORIALE - PERIODO D'IMPOSTA 2023

CD30U - Recupero e preparazione per riciclaggio e commercio all'ingrosso di rottami metallici

CODICE ATECO	ANDAMENTO DELLA MEDIA DEI RICAVI (base 2013 = 1)
221120	1.0167236611043708
383110	1.772218006416288
383210	1.0772119115485368
383220	1.3500079690409528
383230	1.3400099171019009
467710	0.6422456060399289
467720	1.1826050715959155

CD30U - Recupero e preparazione per riciclaggio e commercio all'ingrosso di rottami metallici

	TASSI DI INTERESSE BANCARI (PRESTITI ALLE IMPRESE) - BANCA D'ITALIA
Tutto il settore	4.82

CD32U - Fabbricazione, installazione e riparazione di macchine e apparecchi meccanici

	ANDAMENTO DELLA MEDIA DEI RICAVI (base 2013 = 1)
Tutto il settore	1.1085704180234461

CD32U - Fabbricazione, installazione e riparazione di macchine e apparecchi meccanici

	TASSI DI INTERESSE BANCARI (PRESTITI ALLE IMPRESE) - BANCA D'ITALIA
Tutto il settore	4.82

CD35U - Editoria, pre stampa, stampa e legatoria

	ANDAMENTO DELLA MEDIA DEI RICAVI (base 2013 = 1)
Tutto il settore	1.0744583622781145



MISURE DI CICLO SETTORIALE - PERIODO D'IMPOSTA 2023

CD40U - Fabbricazione di prodotti elettrotecnici ed elettronici

CODICE ATECO	ANDAMENTO DELLA MEDIA DEI RICAVI (base 2013 = 1)
259991	1.370278610754474
261101	1.6489015587779932
261109	0.9970083714482009
261200	1.1840214508292186
262000	1.3625700921723736
263010	1.1231654567670382
263021	0.917398868050235
263029	1.0997713255996522
264001	0.8246562972747274
265110	1.2764315030967663
265121	1.179378640776699
265129	1.0508540827164883
265200	1.0039407070750228
266002	1.0306967850773285
266009	1.053413513283303
267012	0.8220850739520635
271100	0.9619614516182862
271200	1.2516786112086071
272000	0.8434239667906948
273101	0.871030079369382
273200	0.890032778445465
273301	0.3061224365921809
274001	0.9790610753417847
274002	0.9677183931
274009	0.972392471540961
279002	1.4341434529184236
279003	1.2543023916804024
279009	1.2163774607565698
282309	0.6075713422591283



MISURE DI CICLO SETTORIALE - PERIODO D'IMPOSTA 2023

CD40U - Fabbricazione di prodotti elettrotecnici ed elettronici

CODICE ATECO	ANDAMENTO DELLA MEDIA DEI RICAVI (base 2013 = 1)
282993	1.2454950945901113
284901	1.2056757344949889
289930	1.4927942781658992
289993	1.3080527381017026
293100	0.8281403487393524
321301	2.0435572932743424
325012	0.5780044903565521
325013	1.2949715372775785
325030	1.1410544511047636
331303	1.4094494369076165
331309	1.51739297568435
331400	1.488481700158605
332001	1.3094422641623051
332002	1.5170056615713787
332003	1.1311533644920106
332006	1.171705770867543
332007	0.3526694802786925
332008	1.7685613202602146
620901	1.0839207386475316
951209	1.156287373072215

CD40U - Fabbricazione di prodotti elettrotecnici ed elettronici

	TASSI DI INTERESSE BANCARI (PRESTITI ALLE IMPRESE) - BANCA D'ITALIA
Tutto il settore	4.82



MISURE DI CICLO SETTORIALE - PERIODO D'IMPOSTA 2023

CD46U - Fabbricazione di prodotti chimici

	ANDAMENTO DELLA MEDIA DEI RICAVI (base 2013 = 1)
Tutto il settore	0.9561373371868886

CD47U - Fabbricazione di articoli in carta e cartone

	INDICE GENERALE DEI PREZZI ALLA PRODUZIONE DELL'INDUSTRIA - ISTAT (base 2015 = 100)	TASSI DI INTERESSE BANCARI (PRESTITI ALLE IMPRESE) - BANCA D'ITALIA
Tutto il settore	140.9	4.82

CD48U - Produzione di prodotti alimentari nca

	ANDAMENTO DELLA MEDIA DEI RICAVI (base 2013 = 1)
Tutto il settore	1.1953856066234474

CD48U - Produzione di prodotti alimentari nca

	TASSI DI INTERESSE BANCARI (PRESTITI ALLE IMPRESE) - BANCA D'ITALIA
Tutto il settore	4.82

CD49U - Industria delle bevande


	ANDAMENTO DELLA MEDIA DEI RICAVI (base 2013 = 1)
Tutto il settore	0.9740995535309126

CD49U - Industria delle bevande

	TASSI DI INTERESSE BANCARI (PRESTITI ALLE IMPRESE) - BANCA D'ITALIA
Tutto il settore	4.82

CD50U - Produzione tessile nca

CODICE ATECO	ANDAMENTO DELLA MEDIA DEI RICAVI (base 2013 = 1)
139220	1.385695465847535



MISURE DI CICLO SETTORIALE - PERIODO D'IMPOSTA 2023

CD50U - Produzione tessile nca

CODICE ATECO	ANDAMENTO DELLA MEDIA DEI RICAVI (base 2013 = 1)
139400	1.1705009521630032
139500	1.200893976516301
139610	1.012555333675213
139620	1.2050944140529
139920	1.0671014727988886
139990	1.0747652576349898

CD50U - Produzione tessile nca

	TASSI DI INTERESSE BANCARI (PRESTITI ALLE IMPRESE) - BANCA D'ITALIA
Tutto il settore	4.82

CD51U - Attività manifatturiere ed estrattive nca

	TASSI DI INTERESSE BANCARI (PRESTITI ALLE IMPRESE) - BANCA D'ITALIA
Tutto il settore	4.82

CD52U - Fornitura di energia elettrica, gas, acqua, vapore e aria condizionata e gestione di reti fognarie, attività di risanamento e altre attività di gestione dei rifiuti

CODICE ATECO	ANDAMENTO DELL'AMMONTARE DEI RICAVI (base 2013 = 1)
351100	1.1544515649583351
351200	1.1544515649583351
351300	1.0465178135795399
351400	2.4773646912958642
352100	0.7572188535593768
352200	0.7572188535593768
352300	1.0035745402174312
353000	0.8076173565172412
360000	0.7427726455515944
370000	1.2824424006894948




MISURE DI CICLO SETTORIALE - PERIODO D'IMPOSTA 2023

CD52U - Fornitura di energia elettrica, gas, acqua, vapore e aria condizionata e gestione di reti fognarie, attività di risanamento e altre attività di gestione dei rifiuti

CODICE ATECO	ANDAMENTO DELL'AMMONTARE DEI RICAVI (base 2013 = 1)
381100	1.0657234706880085
381200	1.011617558693025
382109	1.3791460279369834
382200	1.120525117090112
383120	1.3587889622016358
390009	1.3587889622016358

CG01U - Attività relative ai trasporti nca

CODICE ATECO	ANDAMENTO DELLA MEDIA DEI RICAVI (base 2013 = 1)
491000	1.2192415988873937
492000	1.2192415988873937
511010	1.1588676789161443
511020	1.1588676789161443
512100	1.1588676789161443
521020	1.2090246339891961
522110	1.2192415988873937
522120	1.2192415988873937
522130	1.2192415988873937
522140	1.2192415988873937
522190	1.2192415988873937
522300	1.1588676789161443
522410	1.0376466492594532
522420	1.0376466492594532
522922	1.1958971909799974
531000	1.2192415988873937



MISURE DI CICLO SETTORIALE - PERIODO D'IMPOSTA 2023

CG01U - Attività relative ai trasporti nca

	TASSI DI INTERESSE BANCARI (PRESTITI ALLE IMPRESE) - BANCA D'ITALIA
Tutto il settore	4.82

CG02U - Attività agrituristiche

CODICE ATECO	ANDAMENTO DELLA MEDIA DEI RICAVI (base 2013 = 1)
552052	2.0660726155063074
561012	2.0550816958218774

CG02U - Attività agrituristiche

	TASSI DI INTERESSE BANCARI (PRESTITI ALLE IMPRESE) - BANCA D'ITALIA
Tutto il settore	4.82

CG03U - Servizi di informazione e comunicazione nca

	ANDAMENTO DELLA MEDIA DEI COMPENSI (base 2013 = 1)
Tutto il settore - Professionisti	1.3539006354027001

CG03U - Servizi di informazione e comunicazione nca

CODICE ATECO		ANDAMENTO DELLA MEDIA DEI RICAVI (base 2013 = 1)
581300	Imprese	1.4545954952955742
592010	Imprese	1.5147289907564365
639100	Imprese	1.0842374125352003
900301	Imprese	1.245377128393589

CG04U - Gestione di spazi culturali, sportivi e ricreativi nca

	ANDAMENTO DELL'AMMONTARE DEI COMPENSI (base 2013 = 1)
Tutto il settore - Professionisti	1.031921018777427



MISURE DI CICLO SETTORIALE - PERIODO D'IMPOSTA 2023

CG04U - Gestione di spazi culturali, sportivi e ricreativi nca

CODICE ATECO		ANDAMENTO DELLA MEDIA DEI RICAVI (base 2013 = 1)
591400	Imprese	1.000973194152836
900400	Imprese	1.935951329880347
931110	Imprese	0.7424032321371072
932100	Imprese	1.494174105448598
932101	Imprese	1.494174105448598
932102	Imprese	1.494174105448598
932990	Imprese	1.2290702987173603

CG04U - Gestione di spazi culturali, sportivi e ricreativi nca

	TASSI DI INTERESSE BANCARI (PRESTITI ALLE IMPRESE) - BANCA D'ITALIA
Tutto il settore	4.82

CG05U - Servizi di telecomunicazioni e attività connesse nca

CODICE ATECO	ANDAMENTO DELLA MEDIA DEI RICAVI (base 2013 = 1)
611000	1.5728467966499369
612000	2.1896384540843368
613000	0.7138131111305711
619010	1.6493981421698134
619091	1.7410469402232893
619099	1.191210762514929

CG05U - Servizi di telecomunicazioni e attività connesse nca

	TASSI DI INTERESSE BANCARI (PRESTITI ALLE IMPRESE) - BANCA D'ITALIA
Tutto il settore	4.82



MISURE DI CICLO SETTORIALE - PERIODO D'IMPOSTA 2023

CG06U - Attività finanziarie e assicurative nca

AREE DELLA TERRITORIALITÀ GENERALE A LIVELLO COMUNALE	ANDAMENTO DELLA MEDIA DEI RICAVI (base 2013 = 1)
1	0.9023471746454014
2	1.009868229765241
3	1.0309051937481817
4	1.198260229365874
5	0.6340892681331988

CG08U - Ricerca e sviluppo

	ANDAMENTO DELLA MEDIA DEI RICAVI/COMPENSI (base 2013 = 1)
Tutto il settore - Imprese	1.2068767801905618
Tutto il settore - Professionisti	1.1979137031277036

CG09U - Noleggio nca

	ANDAMENTO DELLA MEDIA DEI RICAVI (base 2013 = 1)
Tutto il settore	1.8140156442114501

CG10U - Servizi di istruzione nca


	ANDAMENTO DELLA MEDIA DEI COMPENSI (base 2013 = 1)
Tutto il settore - Professionisti	1.3510380413302239

CG10U - Servizi di istruzione nca

	TASSI DI INTERESSE BANCARI (PRESTITI ALLE IMPRESE) - BANCA D'ITALIA
Tutto il settore	4.82

CG11U - Servizi sanitari nca

	ANDAMENTO DELLA MEDIA DEI RICAVI (base 2013 = 1)
Tutto il settore - Imprese	1.0310454520610168



MISURE DI CICLO SETTORIALE - PERIODO D'IMPOSTA 2023

CG12U - Servizi di assistenza residenziale

	ANDAMENTO DELLA MEDIA DEI RICAVI (base 2013 = 1)
Tutto il settore	1.311177363748809

CG12U - Servizi di assistenza residenziale

	TASSI DI INTERESSE BANCARI (PRESTITI ALLE IMPRESE) - BANCA D'ITALIA
Tutto il settore	4.82

CG13U - Servizi di assistenza non residenziale

	ANDAMENTO DELLA MEDIA DEI RICAVI (base 2013 = 1)	ANDAMENTO DELL'AMMONTARE DEI RICAVI (base 2013 = 1)
Tutto il settore - Imprese	1.2150616794731592	1.3478702178995723

CG13U - Servizi di assistenza non residenziale

	TASSI DI INTERESSE BANCARI (PRESTITI ALLE IMPRESE) - BANCA D'ITALIA
Tutto il settore	4.82

CG15U - Servizi nca

CODICE ATECO	ANDAMENTO DELLA MEDIA DEI RICAVI E DEI COMPENSI (base 2013 = 1)
552030	1.4759331123204509
552040	1.4759331123204509
692015	1.3330343169644805
692020	1.3330343169644805
712021	1.3330343169644805
712022	1.3330343169644805
742012	0.4306746900673872
749029	1.3330343169644805
781000	1.3330343169644805
782000	1.3330343169644805
783000	1.3330343169644805



MISURE DI CICLO SETTORIALE - PERIODO D'IMPOSTA 2023

CG15U - Servizi nca

CODICE ATECO	ANDAMENTO DELLA MEDIA DEI RICAVI E DEI COMPENSI (base 2013 = 1)
799011	1.7083222461449528
801000	1.2797198248181518
802000	1.2797198248181518
803000	1.2797198248181518
812201	0.4306746900673872
812991	1.2493315737624953
821901	1.6168149625727615
822000	1.6168149625727615
829110	1.6168149625727615
829910	1.6168149625727615
829920	0.8818451035135265
900109	1.7083222461449528
900201	1.7083222461449528
900209	1.7083222461449528
952901	1.010835334165061
960901	0.4306746900673872

CG33U - Servizi estetici e per il benessere fisico

CODICE ATECO	ANDAMENTO DELLA MEDIA DEI RICAVI (base 2013 = 1)
960202	1.3013489272805936
960203	1.4387826380220246
960410	1.0578061434100443
960420	1.1451909846213417
960902	1.2140196964950256

CG33U - Servizi estetici e per il benessere fisico

	INDICE ARMONIZZATO DEI PREZZI AL CONSUMO DEI BENI ENERGETICI (COICOP: ENRGY) - ISTAT (base 2015 = 100)
Tutto il settore	167.7



MISURE DI CICLO SETTORIALE - PERIODO D'IMPOSTA 2023

CG41U - Ricerche di mercato e sondaggi di opinione

	TASSI DI INTERESSE BANCARI (PRESTITI ALLE IMPRESE) - BANCA D'ITALIA
Tutto il settore	4.82

CG48U - Riparazione di elettrodomestici e di prodotti di consumo audio e video

	ANDAMENTO DELLA MEDIA DEI RICAVI (base 2013 = 1)
Tutto il settore	1.2517787333144912

CG51U - Conservazione e restauro di opere d'arte

	ANDAMENTO DELLA MEDIA DEI RICAVI (base 2013 = 1)
Tutto il settore	1.511182429189411

CG51U - Conservazione e restauro di opere d'arte


	TASSI DI INTERESSE BANCARI (PRESTITI ALLE IMPRESE) - BANCA D'ITALIA
Tutto il settore	4.82

CG53U - Servizi linguistici e organizzazione di convegni e fiere

CODICE ATECO		ANDAMENTO DELLA MEDIA DEI RICAVI (base 2013 = 1)
743000	Imprese	0.8555358324822698
823000	Imprese	1.3488150633924305

CG53U - Servizi linguistici e organizzazione di convegni e fiere

CODICE ATECO		ANDAMENTO DELLA MEDIA DEI COMPENSI (base 2013 = 1)
743000	Professionisti	1.2482630309217473
823000	Professionisti	1.7029436844221797



MISURE DI CICLO SETTORIALE - PERIODO D'IMPOSTA 2023

CG53U - Servizi linguistici e organizzazione di convegni e fiere

	TASSI DI INTERESSE BANCARI (PRESTITI ALLE IMPRESE) - BANCA D'ITALIA
Tutto il settore	4.82

CG66U - Software house, riparazione di macchine per ufficio ed altri servizi connessi all'Information Technology

	ANDAMENTO DELLA MEDIA DEI RICAVI (base 2013 = 1)
Tutto il settore	1.207406051472802

CG67U - Tintorie e lavanderie


CODICE ATECO	ANDAMENTO DELLA MEDIA DEI RICAVI (base 2013 = 1)
960110	1.17413653006434
960120	1.491743497689021
960130	1.491743497689021

CG70U - Servizi di pulizia e di cura e manutenzione delle aree verdi

	TASSI DI INTERESSE BANCARI (PRESTITI ALLE IMPRESE) - BANCA D'ITALIA
Tutto il settore	4.82

CG72U - Trasporto terrestre di passeggeri

CODICE ATECO	ANDAMENTO DELLA MEDIA DEI RICAVI (base 2013 = 1)
493100	1.1053784555834891
493210	1.077816041452208
493220	1.5674010801539489
493901	1.1533514187050296
493909	1.5498573157108277



MISURE DI CICLO SETTORIALE - PERIODO D'IMPOSTA 2023

CG73U - Magazzinaggio, movimentazione merci e altre attività connesse al trasporto

	TASSI DI INTERESSE BANCARI (PRESTITI ALLE IMPRESE) - BANCA D'ITALIA
Tutto il settore	4.82

CG76U - Servizi di ristorazione collettiva

CODICE ATECO	ANDAMENTO DELLA MEDIA DEI RICAVI (base 2013 = 1)
562100	1.5562267218736312
562910	1.297583846937269
562920	1.2819149859551995

CG81U - Noleggio di macchine e attrezzature per l'edilizia

	ANDAMENTO DELLA MEDIA DEI RICAVI (base 2013 = 1)
Tutto il settore	1.8186008134978051

CG82U - Servizi pubblicitari, relazioni pubbliche e comunicazione

	ANDAMENTO DELLA MEDIA DEI RICAVI/COMPENSI (base 2013 = 1)
Tutto il settore - Imprese	1.0095925183683323
Tutto il settore - Professionisti	1.3172374082775196

CG82U - Servizi pubblicitari, relazioni pubbliche e comunicazione

	TASSI DI INTERESSE BANCARI (PRESTITI ALLE IMPRESE) - BANCA D'ITALIA
Tutto il settore	4.82



MISURE DI CICLO SETTORIALE - PERIODO D'IMPOSTA 2023

CG87U - Consulenza finanziaria, amministrativo-gestionale
e agenzie di informazioni commerciali

	ANDAMENTO DELL'AMMONTARE DEI RICAVI/COMPENSI (base 2013 = 1)
Tutto il settore - Imprese	2.154479683751187
Tutto il settore - Professionisti	2.897620541920845

CG90U - Attività di pesca e acquacoltura

	ANDAMENTO DELLA MEDIA DEI RICAVI (base 2013 = 1)
Tutto il settore	1.4957183395782592

CG90U - Attività di pesca e acquacoltura

	TASSI DI INTERESSE BANCARI (PRESTITI ALLE IMPRESE) - BANCA D'ITALIA
Tutto il settore	4.82

CG91U - Attività ausiliarie dei servizi finanziari e assicurativi


	ANDAMENTO DELLA MEDIA DEI RICAVI (base 2013 = 1)
Tutto il settore - Imprese	1.3586062160794925

CG92U - Servizi forniti da revisori contabili, periti, consulenti
ed altri soggetti che svolgono attività in materia di
amministrazione, contabilità e tributi (attività di impresa)

	TASSI DI INTERESSE BANCARI (PRESTITI ALLE IMPRESE) - BANCA D'ITALIA
Tutto il settore	4.82

CG93U - Attività degli studi di design

	ANDAMENTO DELL'AMMONTARE DEI COMPENSI (base 2013 = 1)
Tutto il settore - Professionisti	2.1859723957332435



MISURE DI CICLO SETTORIALE - PERIODO D'IMPOSTA 2023

CG93U - Attività degli studi di design

	TASSI DI INTERESSE BANCARI (PRESTITI ALLE IMPRESE) - BANCA D'ITALIA
Tutto il settore	4.82

CG94U - Produzioni e distribuzioni cinematografiche e di video, attività radiotelevisive

	ANDAMENTO DELLA MEDIA DEI RICAVI (base 2013 = 1)
Tutto il settore - Imprese	1.0015309729413417

CG94U - Produzioni e distribuzioni cinematografiche e di video, attività radiotelevisive


CODICE ATECO		ANDAMENTO DELLA MEDIA DEI COMPENSI (base 2013 = 1)
591100	Professionisti	1.5428191383612957
591200	Professionisti	1.5428191383612957
591300	Professionisti	1.5428191383612957
592030	Professionisti	1.5428191383612957
601000	Professionisti	1.1129944642986087
602000	Professionisti	1.1129944642986087

CG94U - Produzioni e distribuzioni cinematografiche e di video, attività radiotelevisive

	TASSI DI INTERESSE BANCARI (PRESTITI ALLE IMPRESE) - BANCA D'ITALIA
Tutto il settore	4.82

CG98U - Riparazione beni consumo nca

CODICE ATECO	ANDAMENTO DELLA MEDIA DEI RICAVI (base 2013 = 1)
951201	0.8646217055410549
952300	1.3405628430384604
952902	1.1789217034376618
952903	1.2433494114386656



MISURE DI CICLO SETTORIALE - PERIODO D'IMPOSTA 2023

CG98U - Riparazione beni consumo nca

CODICE ATECO	ANDAMENTO DELLA MEDIA DEI RICAVI (base 2013 = 1)
952904	1.2177460614252098
952909	1.2179823549132407

CG98U - Riparazione beni consumo nca

	TASSI DI INTERESSE BANCARI (PRESTITI ALLE IMPRESE) - BANCA D'ITALIA
Tutto il settore	4.82

CG99U - Altri servizi a imprese e famiglie

	TASSI DI INTERESSE BANCARI (PRESTITI ALLE IMPRESE) - BANCA D'ITALIA
Tutto il settore	4.82

CK27U - Attività professionali relative all'informatica

	ANDAMENTO DELL'AMMONTARE DEI COMPENSI (base 2013 = 1)
Tutto il settore	1.7676496265239297

CK27U - Attività professionali relative all'informatica

	TASSI DI INTERESSE BANCARI (PRESTITI ALLE IMPRESE) - BANCA D'ITALIA
Tutto il settore	4.82

CK28U - Attività nel campo della recitazione, della regia e altre creazioni artistiche e letterarie

CODICE ATECO		ANDAMENTO DELLA MEDIA DEI RICAVI (base 2013 = 1)
900101	Imprese	1.7879997708922097
900202	Imprese	1.7879997708922097
900309	Imprese	1.137574852245129



MISURE DI CICLO SETTORIALE - PERIODO D'IMPOSTA 2023

CK28U - Attività nel campo della recitazione, della regia e altre creazioni artistiche e letterarie

CODICE ATECO		ANDAMENTO DELLA MEDIA DEI COMPENSI (base 2013 = 1)
900101	Professionisti	1.1730618815705507
900202	Professionisti	1.1730618815705507
900309	Professionisti	1.1896797060241382

CK28U - Attività nel campo della recitazione, della regia e altre creazioni artistiche e letterarie

	TASSI DI INTERESSE BANCARI (PRESTITI ALLE IMPRESE) - BANCA D'ITALIA
Tutto il settore	4.82

CK30U - Altre attività tecniche


	ANDAMENTO DELLA MEDIA DEI RICAVI/COMPENSI (base 2013 = 1)
Tutto il settore - Imprese	1.9186742872975917
Tutto il settore - Professionisti	1.5432467689004037

CM01U - Commercio al dettaglio alimentare

AREE DELLA TERRITORIALITÀ DEL COMMERCIO A LIVELLO COMUNALE	ANDAMENTO DELLA MEDIA DEI RICAVI (base 2013 = 1)
1	1.2021087723171726
2	1.1228963097163476
3	1.0899415102445318
4	1.1380698428265568
5	1.0353244054912818
6	0.9829354165024001
7	1.2109012877526055

CM01U - Commercio al dettaglio alimentare

CODICE ATECO	ANDAMENTO DELLA MEDIA DEI RICAVI (base 2013 = 1)
471120	1.1139649447104705



MISURE DI CICLO SETTORIALE - PERIODO D'IMPOSTA 2023

CM01U - Commercio al dettaglio alimentare

CODICE ATECO	ANDAMENTO DELLA MEDIA DEI RICAVI (base 2013 = 1)
471130	1.2943792437678858
471140	1.231315387088874
471150	1.2406726387050455
472101	1.2237866198494272
472102	1.1309274189979643
472300	1.3791920800227306
472500	1.3574374288942952
472910	1.4355800694795624
472920	1.1919282007663987
472930	1.2082222876636401
472990	1.198427197879744

CM03U - Commercio al dettaglio ambulante

CODICE ATECO	ANDAMENTO DELLA MEDIA DEI RICAVI (base 2013 = 1)
478101	1.173176257455846
478102	1.2475684681584371
478103	1.3645410538574947
478109	1.1934540706902008
478201	0.955551417380743
478202	0.9018398543574341
478901	0.9998602023306635
478902	0.9857357862630861
478903	0.9127565163165429
478904	1.3875616152503076
478905	0.946237696318834
478909	1.0716541316483807



MISURE DI CICLO SETTORIALE - PERIODO D'IMPOSTA 2023

CM03U - Commercio al dettaglio ambulante

	INDICE ARMONIZZATO DEI PREZZI AL CONSUMO - ISTAT (base 2015 = 100)
Tutto il settore	120.9

CM04U - Farmacie

	ANDAMENTO DELLA MEDIA DEI RICAVI (base 2013 = 1)
Tutto il settore	1.0339364661724109

CM09U - Commercio di autoveicoli, motocicli e ciclomotori


CODICE ATECO	ANDAMENTO DELLA MEDIA DEI RICAVI (base 2013 = 1)
451101	1.0708208613212726
451102	1.7729182547815516
451901	1.0708208613212726
451902	1.7729182547815516
454011	1.0708208613212726
454012	1.7729182547815516

CM09U - Commercio di autoveicoli, motocicli e ciclomotori

	TASSI DI INTERESSE BANCARI (PRESTITI ALLE IMPRESE) - BANCA D'ITALIA
Tutto il settore	4.82

CM10U - Commercio di parti e accessori di autoveicoli e
motoveicoli

AREE DELLA TERRITORIALITÀ DEL COMMERCIO A LIVELLO PROVINCIALE	ANDAMENTO DELLA MEDIA DEI RICAVI (base 2013 = 1)
1	1.4282607942902863
2	1.1483410362094597
3	1.1379788755962459
4	1.1523006420045872
5	0.9183941372269534
6	1.0043768997165967



MISURE DI CICLO SETTORIALE - PERIODO D'IMPOSTA 2023

CM10U - Commercio di parti e accessori di autoveicoli e motoveicoli

	TASSI DI INTERESSE BANCARI (PRESTITI ALLE IMPRESE) - BANCA D'ITALIA
Tutto il settore	4.82

CM18B - Commercio all'ingrosso di animali vivi

AREE DELLA TERRITORIALITÀ DEL COMMERCIO A LIVELLO PROVINCIALE	ANDAMENTO DELLA MEDIA DEI RICAVI (base 2013 = 1)
1	1.2431067232472746
2	1.042224233506803
3	0.9456539447466304
4	1.0091456548422035
5	1.098349895123521
6	1.150577307609206

CM19U - Commercio all'ingrosso di abbigliamento,
calzature, pelletteria e pelli


	ANDAMENTO DELLA MEDIA DEI RICAVI (base 2013 = 1)
Tutto il settore	1.0640598721574834

CM19U - Commercio all'ingrosso di abbigliamento,
calzature, pelletteria e pelli

	TASSI DI INTERESSE BANCARI (PRESTITI ALLE IMPRESE) - BANCA D'ITALIA
Tutto il settore	4.82

CM21U - Commercio all'ingrosso alimentare

	INDICE GENERALE DEI PREZZI ALLA PRODUZIONE DELL'INDUSTRIA, MERCATO INTERNO - ISTAT (base 2015 = 100)	TASSI DI INTERESSE BANCARI (PRESTITI ALLE IMPRESE) - BANCA D'ITALIA
Tutto il settore	147.6	4.82



MISURE DI CICLO SETTORIALE - PERIODO D'IMPOSTA 2023

CM22A - Commercio all'ingrosso di elettrodomestici e casalinghi

	TASSI DI INTERESSE BANCARI (PRESTITI ALLE IMPRESE) - BANCA D'ITALIA
Tutto il settore	4.82

CM28U - Commercio al dettaglio di tessuti, filati e articoli di merceria

AREE DELLA TERRITORIALITÀ DEL COMMERCIO A LIVELLO COMUNALE	ANDAMENTO DELLA MEDIA DEI RICAVI (base 2013 = 1)
1	1.135973793430594
2	1.329542367578279
3	1.2003108948856889
4	1.2002470583406093
5	1.264303113373527
6	1.2942656138141355
7	0.9389804542475294

CM29U - Commercio al dettaglio di mobili e articoli in legno, sughero, vimini e plastica

AREE DELLA TERRITORIALITÀ DEL COMMERCIO A LIVELLO COMUNALE	ANDAMENTO DELLA MEDIA DEI RICAVI (base 2013 = 1)
1	1.3774446905492637
2	1.5090969078128726
3	1.3970076214796239
4	1.5617008335028697
5	1.5567183298394522
6	1.5030042777030104
7	1.3351329056507746

CM29U - Commercio al dettaglio di mobili e articoli in legno, sughero, vimini e plastica

	TASSI DI INTERESSE BANCARI (PRESTITI ALLE IMPRESE) - BANCA D'ITALIA
Tutto il settore	4.82



MISURE DI CICLO SETTORIALE - PERIODO D'IMPOSTA 2023

CM32U - Commercio al dettaglio di oggetti d'arte e di antiquariato, di culto e di decorazione, chincaglieria, bigiotteria, bomboniere, articoli da regalo e per fumatori e strumenti musicali

AREE DELLA TERRITORIALITÀ DEL COMMERCIO A LIVELLO COMUNALE	ANDAMENTO DELLA MEDIA DEI RICAVI (base 2013 = 1)
1	1.3640627669315015
2	1.3947768126008908
3	1.5991022738707754
4	1.637639882318038
5	1.384852569676943
6	1.472688928265349
7	1.3233508857305112

CM32U - Commercio al dettaglio di oggetti d'arte e di antiquariato, di culto e di decorazione, chincaglieria, bigiotteria, bomboniere, articoli da regalo e per fumatori e strumenti musicali

CODICE ATECO	ANDAMENTO DELLA MEDIA DEI RICAVI (base 2013 = 1)
475960	1.181778542922291
477831	1.6520927123185267
477832	1.4015639600134584
477833	1.3214517361619886
477834	2.013199196826349
477835	1.124263535568206
477836	1.4104478074138869
477837	1.7281363132926726
477920	1.3945123746211459

CM32U - Commercio al dettaglio di oggetti d'arte e di antiquariato, di culto e di decorazione, chincaglieria, bigiotteria, bomboniere, articoli da regalo e per fumatori e strumenti musicali

	TASSI DI INTERESSE BANCARI (PRESTITI ALLE IMPRESE) - BANCA D'ITALIA
Tutto il settore	4.82



MISURE DI CICLO SETTORIALE - PERIODO D'IMPOSTA 2023

CM36U - Commercio all'ingrosso di libri, riviste e giornali

	TASSI DI INTERESSE BANCARI (PRESTITI ALLE IMPRESE) - BANCA D'ITALIA
Tutto il settore	4.82

CM41U - Commercio all'ingrosso di macchine e
attrezzature per ufficio

AREE DELLA TERRITORIALITÀ DEL COMMERCIO A LIVELLO PROVINCIALE	ANDAMENTO DELLA MEDIA DEI RICAVI (base 2013 = 1)
1	1.3711499923311208
2	1.345543555677712
3	1.2586010878631921
4	1.4318272565978694
5	1.1624513540203252
6	1.164406543132862

CM41U - Commercio all'ingrosso di macchine e
attrezzature per ufficio


CODICE ATECO	ANDAMENTO DELLA MEDIA DEI RICAVI (base 2013 = 1)
465100	1.1863117900019584
466500	1.474760584801202
466600	1.1911789480466195

CM46U - Commercio all'ingrosso di articoli per fotografia,
cinematografia, ottica e strumenti scientifici

	TASSI DI INTERESSE BANCARI (PRESTITI ALLE IMPRESE) - BANCA D'ITALIA
Tutto il settore	4.82

CM47U - Commercio al dettaglio di natanti e forniture di
bordo

AREE DELLA TERRITORIALITÀ DEL COMMERCIO A LIVELLO PROVINCIALE	ANDAMENTO DELLA MEDIA DEI RICAVI (base 2013 = 1)
1	1.781670883436257
2	2.283957365326735



MISURE DI CICLO SETTORIALE - PERIODO D'IMPOSTA 2023

CM47U - Commercio al dettaglio di natanti e forniture di bordo

AREE DELLA TERRITORIALITÀ DEL COMMERCIO A LIVELLO PROVINCIALE	ANDAMENTO DELLA MEDIA DEI RICAVI (base 2013 = 1)
3	1.512250963939558
4	2.5097050068063704
5	1.7704512507735404
6	2.228117210114513

CM80U - Commercio al dettaglio di carburanti per autotrazione

	TASSI DI INTERESSE BANCARI (PRESTITI ALLE IMPRESE) - BANCA D'ITALIA
Tutto il settore	4.82

CM82U - Commercio all'ingrosso di metalli

	INDICE ARMONIZZATO DEI PREZZI AL CONSUMO DEI BENI ENERGETICI (COICOP: ENRGY) - ISTAT (base 2015 = 100)	TASSI DI INTERESSE BANCARI (PRESTITI ALLE IMPRESE) - BANCA D'ITALIA
Tutto il settore	167.7	4.82

CM83U - Commercio all'ingrosso di prodotti chimici

	TASSI DI INTERESSE BANCARI (PRESTITI ALLE IMPRESE) - BANCA D'ITALIA
Tutto il settore	4.82

CM90U - Commercio al dettaglio al di fuori di negozi, banchi, mercati e distributori automatici

	ANDAMENTO DELLA MEDIA DEI RICAVI (base 2013 = 1)
Tutto il settore	1.1419229162957492



MISURE DI CICLO SETTORIALE - PERIODO D'IMPOSTA 2023

CM90U - Commercio al dettaglio al di fuori di negozi,
banchi, mercati e distributori automatici

	TASSI DI INTERESSE BANCARI (PRESTITI ALLE IMPRESE) - BANCA D'ITALIA
Tutto il settore	4.82

DD02U - Produzione di paste alimentari

	ANDAMENTO DELLA MEDIA DEI RICAVI (base 2014 = 1)
Tutto il settore	1.314578731860109

DD02U - Produzione di paste alimentari

	INDICE ARMONIZZATO DEI PREZZI AL CONSUMO - ISTAT (base 2015 = 100)
Tutto il settore	120.9

DD05U - Produzione e conservazione di carne


AREE DELLA TERRITORIALITÀ GENERALE A LIVELLO COMUNALE (Evoluzione 2023)	ANDAMENTO DELL'AMMONTARE DEI RICAVI (base 2014 = 1)
1	1.0443868981887314
2	0.4262315078354438
3	0.7570740614522645
4	0.5919517672566053

DD05U - Produzione e conservazione di carne

	TASSI DI INTERESSE BANCARI (PRESTITI ALLE IMPRESE) - BANCA D'ITALIA
Tutto il settore	4.82

DD08U - Fabbricazione di calzature, parti e accessori

CODICE ATECO	ANDAMENTO DELLA MEDIA DEI RICAVI (base 2014 = 1)
152010	0.8744557295686443
152020	1.2202101312024087



MISURE DI CICLO SETTORIALE - PERIODO D'IMPOSTA 2023

DD08U - Fabbricazione di calzature, parti e accessori

CODICE ATECO	ANDAMENTO DELLA MEDIA DEI RICAVI (base 2014 = 1)
162911	1.480140404366431
221901	0.8640342538338549
222901	1.1433522056888727

DD11U - Produzione di olio di oliva e di semi

	ANDAMENTO DELLA MEDIA DEI RICAVI (base 2014 = 1)
Tutto il settore	1.3836277101782053

DD11U - Produzione di olio di oliva e di semi


	INDICE GENERALE DEI PREZZI ALLA PRODUZIONE DELL'INDUSTRIA, MERCATO INTERNO - ISTAT (base 2015 = 100)
Tutto il settore	147.6

DD12U - Produzione e commercio al dettaglio di prodotti di panetteria

	ANDAMENTO DELLA MEDIA DEI RICAVI (base 2014 = 1)
Tutto il settore	1.3198727210749306

DD12U - Produzione e commercio al dettaglio di prodotti di panetteria

	ANDAMENTO DEI PREZZI ALLA PRODUZIONE DELL'INDUSTRIA PER L'ATTIVITÀ ECONOMICA 10.71.10 - PRODUZIONE DI PRODOTTI DI PANETTERIA FRESCHI - ISTAT (base 2014 = 1)
10.71 - Produzione di pane; prodotti di pasticceria freschi	1.189



MISURE DI CICLO SETTORIALE - PERIODO D'IMPOSTA 2023

DD14U - Produzione tessile

	ANDAMENTO DELLA MEDIA DEI RICAVI (base 2014 = 1)
Tutto il settore	1.0000267307381474

DD15U - Trattamento igienico e confezionamento di latte e derivati

	ANDAMENTO DELL'AMMONTARE DEI RICAVI (base 2014 = 1)
Tutto il settore	0.8442890066599122

DD15U - Trattamento igienico e confezionamento di latte e derivati

	ANDAMENTO DEI PREZZI ALLA PRODUZIONE DELL'INDUSTRIA PER L'ATTIVITÀ ECONOMICA 10.51 - INDUSTRIA LATTIERO- CASEARIA, TRATTAMENTO IGIENICO, CONSERVAZIONE DEL LATTE (base 2015 = 100)
Tutto il settore	133

DD17U - Fabbricazione di prodotti in gomma e plastica


	ANDAMENTO DELLA MEDIA DEI RICAVI (base 2014 = 1)
Tutto il settore	1.0193527820964328

DD17U - Fabbricazione di prodotti in gomma e plastica

	TASSI DI INTERESSE BANCARI (PRESTITI ALLE IMPRESE) - BANCA D'ITALIA
Tutto il settore	4.82

DD23U - Laboratori di cornici

	ANDAMENTO DELL'AMMONTARE DEI RICAVI (base 2014 = 1)
Tutto il settore	0.8019055175857875



MISURE DI CICLO SETTORIALE - PERIODO D'IMPOSTA 2023

DD27U - Fabbricazione di articoli da viaggio, borse,
marocchineria e selleria

	ANDAMENTO DELLA MEDIA DEI RICAVI (base 2014 = 1)
Tutto il settore	1.0743524848583514

DD27U - Fabbricazione di articoli da viaggio, borse,
marocchineria e selleria

	TASSI DI INTERESSE BANCARI (PRESTITI ALLE IMPRESE) - BANCA D'ITALIA
Tutto il settore	4.82

DD28U - Fabbricazione, lavorazione e trasformazione del
vetro

	ANDAMENTO DELLA MEDIA DEI RICAVI (base 2014 = 1)
Tutto il settore	1.2997243987673894

DD33U - Produzione e lavorazione di oggetti di gioielleria,
oreficeria e bigiotteria

	ANDAMENTO DELLA MEDIA DEI RICAVI (base 2014 = 1)
Tutto il settore	0.9093882768621321

DD34U - Fabbricazione e riparazione di protesi dentarie

	ANDAMENTO DELLA MEDIA DEI RICAVI (base 2014 = 1)
Tutto il settore	1.2862815154731957

DD36U - Fusione di metalli, prima trasformazione del ferro
e dell'acciaio

	TASSI DI INTERESSE BANCARI (PRESTITI ALLE IMPRESE) - BANCA D'ITALIA
Tutto il settore	4.82



MISURE DI CICLO SETTORIALE - PERIODO D'IMPOSTA 2023

DD37U - Costruzione e riparazione di imbarcazioni

	ANDAMENTO DELLA MEDIA DEI RICAVI (base 2014 = 1)
Tutto il settore	1.4397790099102339

DG14U - Attività sportive e di intrattenimento nca

	ANDAMENTO DELLA MEDIA DEI COMPENSI (base 2013 = 1)
Tutto il settore - Professionisti	1.2756330448521902

DG14U - Attività sportive e di intrattenimento nca

	TASSI DI INTERESSE BANCARI (PRESTITI ALLE IMPRESE) - BANCA D'ITALIA
Tutto il settore	4.82

DG31U - Manutenzione e riparazione di autoveicoli,
motocicli e ciclomotori


	ANDAMENTO DELLA MEDIA DEI RICAVI (base 2014 = 1)
Tutto il settore	1.3864346825586145

DG31U - Manutenzione e riparazione di autoveicoli,
motocicli e ciclomotori

	INDICE ARMONIZZATO DEI PREZZI AL CONSUMO - ISTAT (base 2015 = 100)
Tutto il settore	120.9

DG34U - Servizi di acconciatura

	ANDAMENTO DELL'AMMONTARE DEI RICAVI (base 2014 = 1)
Tutto il settore	1.1835980685426266



MISURE DI CICLO SETTORIALE - PERIODO D'IMPOSTA 2023

DG34U - Servizi di acconciatura

	INDICE ARMONIZZATO DEI PREZZI AL CONSUMO DEI BENI ENERGETICI (COICOP: ENRGY) - ISTAT (base 2015 = 100)
Tutto il settore	167.7

DG36U - Servizi di ristorazione commerciale


CODICE ATECO	ANDAMENTO DELLA MEDIA DEI RICAVI (base 2014 = 1)
561011	1.6719934659576974
561013	1.6719934659576974
561020	1.4285816983960329
561042	1.8420540745760288

DG37U - Attività di bar, gelateria, pasticceria e produzione dolciaria

CODICE ATECO	ANDAMENTO DELLA MEDIA DEI RICAVI (base 2014 = 1)	ANDAMENTO DELL'AMMONTARE DEI RICAVI (base 2014 = 1)
105200	1.3892446172834312	0.8535066573969574
107120	1.3892446172834312	0.8535066573969574
107200	1.3892446172834312	0.8535066573969574
108200	1.3892446172834312	0.8535066573969574
108504	1.3892446172834312	0.8535066573969574
472420	1.5530911007611619	1.7069967068688756
561030	1.5530911007611619	1.7069967068688756
561041	1.5530911007611619	1.7069967068688756
563000	1.5042676261270331	1.1476589442436322

DG37U - Attività di bar, gelateria, pasticceria e produzione dolciaria

	INDICE ARMONIZZATO DEI PREZZI AL CONSUMO DEI BENI ENERGETICI (COICOP: ENRGY) - ISTAT (base 2015 = 100)	INDICE GENERALE DEI PREZZI ALLA PRODUZIONE DELL'INDUSTRIA, MERCATO INTERNO - ISTAT (base 2015 = 100)
Tutto il settore	167.7	147.6



MISURE DI CICLO SETTORIALE - PERIODO D'IMPOSTA 2023

DG39U - Agenzie di mediazione immobiliare

	ANDAMENTO DELLA MEDIA DEI RICAVI (base 2014 = 1)
Tutto il settore	1.7982633704666526

DG39U - Agenzie di mediazione immobiliare

	TASSI DI INTERESSE BANCARI (PRESTITI ALLE IMPRESE) - BANCA D'ITALIA
Tutto il settore	4.82

DG40U - Locazione, valorizzazione, compravendita di beni immobili

	ANDAMENTO DELL'AMMONTARE DEI RICAVI (base 2014 = 1)		
	Vendita e attività complementari	Locazione	Aziende affittate
Tutto il settore	0.8355963950275812	1.1564459316498177	0.692967616937425

DG40U - Locazione, valorizzazione, compravendita di beni immobili

	INDICE DEI PREZZI ALLA PRODUZIONE DELLE COSTRUZIONI (EDIFICI RESIDENZIALI E NON RESIDENZIALI) - ISTAT (base 2015 = 100)
Tutto il settore	117.7

DG44U - Strutture ricettive alberghiere ed extralberghiere

	ANDAMENTO DELLA MEDIA DEI RICAVI (base 2014 = 1)
Tutto il settore	1.1918934761498199

DG44U - Strutture ricettive alberghiere ed extralberghiere

	TASSI DI INTERESSE BANCARI (PRESTITI ALLE IMPRESE) - BANCA D'ITALIA
Tutto il settore	4.82



MISURE DI CICLO SETTORIALE - PERIODO D'IMPOSTA 2023

DG50U - Intonacatura, rivestimento, tinteggiatura ed altri lavori di completamento e finitura degli edifici

	ANDAMENTO DELLA MEDIA DEI RICAVI (base 2014 = 1)
Tutto il settore	1.6960164910616895

DG50U - Intonacatura, rivestimento, tinteggiatura ed altri lavori di completamento e finitura degli edifici

	TASSI DI INTERESSE BANCARI (PRESTITI ALLE IMPRESE) - BANCA D'ITALIA
Tutto il settore	4.82

DG54U - Sale giochi e biliardi, gestione di apparecchi automatici da intrattenimento

	ANDAMENTO DELLA MEDIA DEI RICAVI (base 2014 = 1)
Tutto il settore	1.1175401065730173

DG55U - Servizi di pompe funebri e attività connesse

	ANDAMENTO DELLA MEDIA DEI RICAVI (base 2014 = 1)
Tutto il settore	1.2611852155376617

DG58U - Strutture ricettive all'aperto

	ANDAMENTO DELLA MEDIA DEI RICAVI (base 2014 = 1)
Tutto il settore	1.422292907376352

DG60U - Stabilimenti balneari


	ANDAMENTO DELLA MEDIA DEI RICAVI (base 2014 = 1)
Tutto il settore	1.7879072562931055



MISURE DI CICLO SETTORIALE - PERIODO D'IMPOSTA 2023

DG61U - Intermediari del commercio

CODICE ATECO	ANDAMENTO DELLA MEDIA DEI RICAVI (base 2014 = 1)
461101	1.191707614429478
461102	1.191707614429478
461103	1.191707614429478
461104	1.191707614429478
461105	1.191707614429478
461106	1.191707614429478
461107	1.191707614429478
461201	1.377179486792226
461202	1.377179486792226
461203	1.377179486792226
461204	1.377179486792226
461205	1.377179486792226
461206	1.377179486792226
461207	1.377179486792226
461301	2.0174200172163954
461302	2.0174200172163954
461303	2.0174200172163954
461304	2.0174200172163954
461305	2.0174200172163954
461401	1.5591917257661625
461402	1.5591917257661625
461403	1.5591917257661625
461404	1.5591917257661625
461405	1.5591917257661625
461406	1.5591917257661625
461407	1.5591917257661625
461501	1.6699514133758988
461502	1.6699514133758988
461503	1.6699514133758988
461504	1.6699514133758988



MISURE DI CICLO SETTORIALE - PERIODO D'IMPOSTA 2023

DG61U - Intermediari del commercio

CODICE ATECO	ANDAMENTO DELLA MEDIA DEI RICAVI (base 2014 = 1)
461505	1.6699514133758988
461506	1.6699514133758988
461507	1.6699514133758988
461601	1.2640854009034956
461602	1.2640854009034956
461603	1.2640854009034956
461604	1.2640854009034956
461605	1.2640854009034956
461606	1.2640854009034956
461607	1.2640854009034956
461608	1.2640854009034956
461609	1.2640854009034956
461701	1.4266515854568025
461702	1.4266515854568025
461703	1.4266515854568025
461704	1.4266515854568025
461705	1.4266515854568025
461706	1.4266515854568025
461707	1.4266515854568025
461708	1.4266515854568025
461709	1.4266515854568025
461811	1.43133928105739
461812	1.43133928105739
461813	1.43133928105739
461814	1.43133928105739
461821	1.43133928105739
461822	1.43133928105739
461823	1.43133928105739
461824	1.43133928105739
461831	1.43133928105739



MISURE DI CICLO SETTORIALE - PERIODO D'IMPOSTA 2023

DG61U - Intermediari del commercio

CODICE ATECO	ANDAMENTO DELLA MEDIA DEI RICAVI (base 2014 = 1)
461832	1.43133928105739
461833	1.43133928105739
461834	1.43133928105739
461835	1.43133928105739
461891	1.43133928105739
461892	1.43133928105739
461893	1.43133928105739
461894	1.43133928105739
461895	1.43133928105739
461896	1.43133928105739
461897	1.43133928105739
461898	1.43133928105739
461899	1.43133928105739
461901	1.4118174384125812
461902	1.4118174384125812
461903	1.4118174384125812
461904	1.4118174384125812
477940	1.4118174384125812

DG61U - Intermediari del commercio

	TASSI DI INTERESSE BANCARI (PRESTITI ALLE IMPRESE) - BANCA D'ITALIA
Tutto il settore	4.82

DG68U - Trasporto di merci su strada e servizi di trasloco

	ANDAMENTO DEL PREZZO MEDIO ANNUO DEL GASOLIO AUTO (MINISTERO DELL'AMBIENTE E DELLA SICUREZZA ENERGETICA) (base 2014 = 1)
Tutto il settore	1.11302765454736



MISURE DI CICLO SETTORIALE - PERIODO D'IMPOSTA 2023

DG69U - Costruzioni

	ANDAMENTO DELL'AMMONTARE DEI RICAVI (base 2014 = 1)			
	Edilizia abitativa pubblica e lavori pubblici	Edilizia abitativa privata	Edilizia non abitativa privata	Interventi di riqualificazione e lavori complementari
Tutto il settore	1.2163571472123174	0.9587880662644575	1.006388468279266	1.6316171126243049

DG74U - Attività fotografiche

	ANDAMENTO DELL'AMMONTARE DEI RICAVI/COMPENSI (base 2014 = 1)
Tutto il settore - Imprese	1.0238344833860862
Tutto il settore - Professionisti	3.3539646903781355

DG74U - Attività fotografiche

CODICE ATECO		ANDAMENTO DELLA MEDIA DEI RICAVI (base 2014 = 1)
742011	Imprese	1.1279990211801152
742019	Imprese	1.2325616572278453
742020	Imprese	0.9086263903913604

DG74U - Attività fotografiche

CODICE ATECO		ANDAMENTO DELL'AMMONTARE DEI COMPENSI (base 2014 = 1)
742011	Professionisti	1.773727614998069
742019	Professionisti	3.624091238464499
742020	Professionisti	3.315760863082305

DG75U - Installazione di impianti elettrici, idraulico-sanitari e altri impianti

	ANDAMENTO DELL'AMMONTARE DEI RICAVI (base 2014 = 1)
Tutto il settore	1.532697083820408



MISURE DI CICLO SETTORIALE - PERIODO D'IMPOSTA 2023

DG75U - Installazione di impianti elettrici, idraulico-sanitari e altri impianti

	TASSI DI INTERESSE BANCARI (PRESTITI ALLE IMPRESE) - BANCA D'ITALIA
Tutto il settore	4.82

DG77U - Trasporti marittimi e per vie d'acqua interne, noleggio di imbarcazioni e servizi connessi

	ANDAMENTO DELLA MEDIA DEI RICAVI (base 2014 = 1)
Tutto il settore	1.061854703750343

DG78U - Attività delle agenzie di viaggio e turismo e dei tour operator


	ANDAMENTO DELLA MEDIA DEI RICAVI (base 2014 = 1)
Tutto il settore	1.1803885789992286

DG79U - Noleggio di autovetture e altri mezzi di trasporto terrestre

	ANDAMENTO DELLA MEDIA DEI RICAVI (base 2014 = 1)
Tutto il settore	1.3667167365877242

DG83U - Gestione di impianti sportivi

AREE DELLA TERRITORIALITÀ GENERALE A LIVELLO COMUNALE (Evoluzione 2023)	ANDAMENTO DELLA MEDIA DEI RICAVI (base 2014 = 1)
1	1.743437773658207
2	1.4546715459732185
3	1.4725440100795488
4	1.6974631932972117



MISURE DI CICLO SETTORIALE - PERIODO D'IMPOSTA 2023

DG83U - Gestione di impianti sportivi

	INDICE ARMONIZZATO DEI PREZZI AL CONSUMO DEI BENI ENERGETICI (COICOP: ENRGY) - ISTAT (base 2015 = 100)
Tutto il settore	167.7

DG85U - Discoteche, sale da ballo, night club e scuole di danza

	ANDAMENTO DELLA MEDIA DEI RICAVI (base 2014 = 1)
Tutto il settore	1.6184280532662114

DG88U - Autoscuole, scuole nautiche e agenzie di disbrigo pratiche

CODICE ATECO	ANDAMENTO DELLA MEDIA DEI RICAVI (base 2014 = 1)
829940	1.3477620287106395
853203	1.5392977626175668
855300	1.5392977626175668

DG96U - Altre attività di manutenzione autoveicoli e di soccorso stradale

	ANDAMENTO DELLA MEDIA DEI RICAVI (base 2014 = 1)
Tutto il settore	1.7984150744778806

DK01U - Studi notarili

	ANDAMENTO DELL'AMMONTARE DEI COMPENSI (base 2014 = 1)
Tutto il settore	1.2126110846447196

DK02U - Attività degli studi di ingegneria

	ANDAMENTO DELLA MEDIA DEI COMPENSI (base 2014 = 1)
Tutto il settore	1.9470193362232573



MISURE DI CICLO SETTORIALE - PERIODO D'IMPOSTA 2023

DK02U - Attività degli studi di ingegneria

	TASSI DI INTERESSE BANCARI (PRESTITI ALLE IMPRESE) - BANCA D'ITALIA
Tutto il settore	4.82

DK03U - Attività tecniche svolte da geometri

	ANDAMENTO DELLA MEDIA DEI COMPENSI (base 2014 = 1)
Tutto il settore	2.152516292620432

DK04U - Attività degli studi legali

	ANDAMENTO DELL'AMMONTARE DEI COMPENSI (base 2014 = 1)
Tutto il settore	1.2180238362405547

DK04U - Attività degli studi legali


	TASSI DI INTERESSE BANCARI (PRESTITI ALLE IMPRESE) - BANCA D'ITALIA
Tutto il settore	4.82

DK05U - Servizi forniti da dottori commercialisti, ragionieri,
periti commerciali e consulenti del lavoro

	ANDAMENTO DELLA MEDIA DEI COMPENSI (base 2014 = 1)
Tutto il settore	1.2601537958999771

DK06U - Servizi forniti da revisori contabili, periti, consulenti
ed altri soggetti che svolgono attività in materia di
amministrazione, contabilità e tributi (lavoro autonomo)

	ANDAMENTO DELLA MEDIA DEI COMPENSI (base 2014 = 1)
Tutto il settore	1.4082808077060103



MISURE DI CICLO SETTORIALE - PERIODO D'IMPOSTA 2023

DK08U - Attività dei disegnatori tecnici

	ANDAMENTO DELLA MEDIA DEI RICAVI/COMPENSI (base 2014 = 1)	ANDAMENTO DELL'AMMONTARE DEI COMPENSI (base 2014 = 1)
Tutto il settore - Imprese	1.18451566367949	-
Tutto il settore - Professionisti	1.4998058364018485	2.221782366192999

DK08U - Attività dei disegnatori tecnici

	TASSI DI INTERESSE BANCARI (PRESTITI ALLE IMPRESE) - BANCA D'ITALIA
Tutto il settore	4.82

DK16U - Amministrazione di condomini, gestione di beni immobili per conto terzi e servizi integrati di gestione agli edifici

	ANDAMENTO DELLA MEDIA DEI COMPENSI (base 2014 = 1)
Tutto il settore - Professionisti	1.4269011541764012

DK17U - Periti industriali

	ANDAMENTO DELLA MEDIA DEI COMPENSI (base 2014 = 1)
Tutto il settore	1.9590467798573892

DK18U - Attività degli studi di architettura

	ANDAMENTO DELLA MEDIA DEI COMPENSI (base 2014 = 1)
Tutto il settore	1.9370557514860054

DK19U - Attività professionali paramediche indipendenti

	ANDAMENTO DELL'AMMONTARE DEI COMPENSI (base 2014 = 1)
Tutto il settore - Professionisti	2.194063132154757



MISURE DI CICLO SETTORIALE - PERIODO D'IMPOSTA 2023

DK20U - Attività professionale svolta da psicologi

	ANDAMENTO DELLA MEDIA DEI COMPENSI (base 2014 = 1)
Tutto il settore	1.7514596904834538

DK21U - Attività degli studi odontoiatrici e delle imprese operanti in ambito odontoiatrico

	ANDAMENTO DELLA MEDIA DEI RICAVI/COMPENSI (base 2014 = 1)
Tutto il settore - Imprese	1.7299208396051957
Tutto il settore - Professionisti	1.1501548834572939

DK22U - Servizi veterinari

	ANDAMENTO DELLA MEDIA DEI COMPENSI (base 2014 = 1)
Tutto il settore	1.7207979822313624

DK23U - Servizi di ingegneria integrata

	ANDAMENTO DELL'AMMONTARE DEI RICAVI/COMPENSI (base 2014 = 1)
Tutto il settore - Imprese	1.8348428153226495
Tutto il settore - Professionisti	2.024500497714792

DK23U - Servizi di ingegneria integrata

	TASSI DI INTERESSE BANCARI (PRESTITI ALLE IMPRESE) - BANCA D'ITALIA
Tutto il settore	4.82

DK24U - Consulenza agraria fornita da agrotecnici e periti agrari

	ANDAMENTO DELLA MEDIA DEI COMPENSI (base 2014 = 1)
Tutto il settore	1.412930376720792



MISURE DI CICLO SETTORIALE - PERIODO D'IMPOSTA 2023

DK25U - Consulenza agraria fornita da agronomi

	TASSI DI INTERESSE BANCARI (PRESTITI ALLE IMPRESE) - BANCA D'ITALIA
Tutto il settore	4.82

DK29U - Studi di geologia

	ANDAMENTO DELLA MEDIA DEI COMPENSI (base 2014 = 1)
Tutto il settore	1.8664446090870035

DK29U - Studi di geologia


	TASSI DI INTERESSE BANCARI (PRESTITI ALLE IMPRESE) - BANCA D'ITALIA
Tutto il settore	4.82

DM02U - Commercio al dettaglio di carni

	INDICE ARMONIZZATO DEI PREZZI AL CONSUMO DEI BENI ENERGETICI (COICOP: ENRGY) - ISTAT (base 2015 = 100)
Tutto il settore	167.7

DM05U - Commercio al dettaglio di abbigliamento,
calzature, pelletterie ed accessori

CODICE ATECO	ANDAMENTO DELLA MEDIA DEI RICAVI (base 2014 = 1)
477110	1.1027495100219218
477120	1.0791564732615195
477130	1.2527191214587456
477150	1.0514537420021683
477210	1.0573245019877755
477220	1.0648764277783331



MISURE DI CICLO SETTORIALE - PERIODO D'IMPOSTA 2023

DM05U - Commercio al dettaglio di abbigliamento, calzature, pelletterie ed accessori

AREE DELLA TERRITORIALITÀ DEL COMMERCIO A LIVELLO COMUNALE (Evoluzione 2023)	ANDAMENTO DELLA MEDIA DEI RICAVI (base 2014 = 1)
1	1.1112566970064985
2	0.9549791528798627
3	1.0198892811809745
4	1.1926795978631402

DM05U - Commercio al dettaglio di abbigliamento, calzature, pelletterie ed accessori

	TASSI DI INTERESSE BANCARI (PRESTITI ALLE IMPRESE) - BANCA D'ITALIA
Tutto il settore	4.82

DM06A - Commercio al dettaglio di elettrodomestici e casalinghi


AREE DELLA TERRITORIALITÀ DEL COMMERCIO A LIVELLO COMUNALE (Evoluzione 2023)	ANDAMENTO DELLA MEDIA DEI RICAVI (base 2014 = 1)
1	1.1051321276892567
2	1.074063718718005
3	1.2098539602451708
4	1.2241074976006072

DM06A - Commercio al dettaglio di elettrodomestici e casalinghi

	TASSI DI INTERESSE BANCARI (PRESTITI ALLE IMPRESE) - BANCA D'ITALIA
Tutto il settore	4.82

DM08U - Commercio al dettaglio di giochi, giocattoli, articoli sportivi

AREE DELLA TERRITORIALITÀ DEL COMMERCIO A LIVELLO COMUNALE (Evoluzione 2023)	ANDAMENTO DELLA MEDIA DEI RICAVI (base 2014 = 1)
1	1.3120898707898083



MISURE DI CICLO SETTORIALE - PERIODO D'IMPOSTA 2023

DM08U - Commercio al dettaglio di giochi, giocattoli, articoli sportivi

AREE DELLA TERRITORIALITÀ DEL COMMERCIO A LIVELLO COMUNALE (Evoluzione 2023)	ANDAMENTO DELLA MEDIA DEI RICAVI (base 2014 = 1)
2	1.2608750754774904
3	1.2479844203295982
4	1.2542381819897972

DM11U - Commercio all'ingrosso e al dettaglio di ferramenta ed utensileria, termoidraulica, legname, materiali da costruzione, piastrelle, pavimenti e prodotti vernicianti

	ANDAMENTO DELLA MEDIA DEI RICAVI (base 2014 = 1)
Tutto il settore	1.2903352187447035

DM11U - Commercio all'ingrosso e al dettaglio di ferramenta ed utensileria, termoidraulica, legname, materiali da costruzione, piastrelle, pavimenti e prodotti vernicianti

	TASSI DI INTERESSE BANCARI (PRESTITI ALLE IMPRESE) - BANCA D'ITALIA
Tutto il settore	4.82

DM12U - Commercio al dettaglio di libri nuovi in esercizi specializzati

AREE DELLA TERRITORIALITÀ DEL COMMERCIO A LIVELLO COMUNALE (Evoluzione 2023)	ANDAMENTO DELLA MEDIA DEI RICAVI (base 2014 = 1)	ANDAMENTO DELL'AMMONTARE DEI RICAVI (base 2014 = 1)
1	1.0529380180630965	0.8045774737236409
2	1.0673307962508274	2.510362032781946
3	1.1567178032599494	1.0527898784387502
4	1.136162936479864	0.6049195156684601

DM12U - Commercio al dettaglio di libri nuovi in esercizi specializzati

	TASSI DI INTERESSE BANCARI (PRESTITI ALLE IMPRESE) - BANCA D'ITALIA
Tutto il settore	4.82



MISURE DI CICLO SETTORIALE - PERIODO D'IMPOSTA 2023

DM13U - Commercio al dettaglio di giornali, riviste e periodici

AREE DELLA TERRITORIALITÀ DEL COMMERCIO A LIVELLO COMUNALE (Evoluzione 2023)	ANDAMENTO DELLA MEDIA DEI RICAVI (base 2014 = 1)
1	0.8789853223001708
2	0.7013336761705918
3	0.8666453181120606
4	0.8856400446757091

DM13U - Commercio al dettaglio di giornali, riviste e periodici

	INDICE ARMONIZZATO DEI PREZZI AL CONSUMO - ISTAT (base 2015 = 100)
Tutto il settore	120.9

DM15A - Commercio al dettaglio e riparazione di orologi e gioielli

	ANDAMENTO DELLA MEDIA DEI RICAVI (base 2014 = 1)
Tutto il settore	1.280284291332322

DM15B - Commercio al dettaglio di materiale per ottica, fotografia, cinematografia, strumenti di precisione

	ANDAMENTO DELLA MEDIA DEI RICAVI (base 2014 = 1)
Tutto il settore	1.248081523246066

DM15B - Commercio al dettaglio di materiale per ottica, fotografia, cinematografia, strumenti di precisione

	TASSI DI INTERESSE BANCARI (PRESTITI ALLE IMPRESE) - BANCA D'ITALIA
Tutto il settore	4.82



MISURE DI CICLO SETTORIALE - PERIODO D'IMPOSTA 2023

DM16U - Commercio al dettaglio di articoli di profumeria,
per l'igiene personale e della casa

	ANDAMENTO DELLA MEDIA DEI RICAVI (base 2014 = 1)
Tutto il settore	1.1655917516139271

DM16U - Commercio al dettaglio di articoli di profumeria,
per l'igiene personale e della casa

	TASSI DI INTERESSE BANCARI (PRESTITI ALLE IMPRESE) - BANCA D'ITALIA
Tutto il settore	4.82

DM18A - Commercio all'ingrosso di fiori e piante

AREE DELLA TERRITORIALITÀ DEL COMMERCIO A LIVELLO PROVINCIALE (Evoluzione 2023)	ANDAMENTO DELLA MEDIA DEI RICAVI (base 2014 = 1)
1	1.2242151990102725
2	1.1620325463484955
3	0.9456358038806147

DM20U - Commercio al dettaglio di articoli di cartoleria e
forniture per ufficio

	ANDAMENTO DELL'AMMONTARE DEI RICAVI (base 2014 = 1)
Tutto il settore	0.8694915585183258

DM20U - Commercio al dettaglio di articoli di cartoleria e
forniture per ufficio

	TASSI DI INTERESSE BANCARI (PRESTITI ALLE IMPRESE) - BANCA D'ITALIA
Tutto il settore	4.82

DM22C - Commercio all'ingrosso di mobili di qualsiasi
materiale

	ANDAMENTO DELLA MEDIA DEI RICAVI (base 2014 = 1)
Tutto il settore	1.2807037895150257



MISURE DI CICLO SETTORIALE - PERIODO D'IMPOSTA 2023

DM23U - Commercio all'ingrosso di medicinali, di articoli medicali e ortopedici

	TASSI DI INTERESSE BANCARI (PRESTITI ALLE IMPRESE) - BANCA D'ITALIA
Tutto il settore	4.82

DM31U - Commercio all'ingrosso di orologi e di gioielleria

	TASSI DI INTERESSE BANCARI (PRESTITI ALLE IMPRESE) - BANCA D'ITALIA
Tutto il settore	4.82

DM35U - Erboristerie

	ANDAMENTO DELL'AMMONTARE DEI RICAVI (base 2014 = 1)
Tutto il settore	0.7910762283676273

DM37U - Commercio all'ingrosso di saponi, detersivi, profumi e cosmetici


	ANDAMENTO DELLA MEDIA DEI RICAVI (base 2014 = 1)
Tutto il settore	1.06422308071737

DM37U - Commercio all'ingrosso di saponi, detersivi, profumi e cosmetici

	TASSI DI INTERESSE BANCARI (PRESTITI ALLE IMPRESE) - BANCA D'ITALIA
Tutto il settore	4.82

DM39U - Commercio al dettaglio di combustibili per uso domestico e per riscaldamento

	INDICE ARMONIZZATO DEI PREZZI AL CONSUMO - ISTAT (base 2015 = 100)
Tutto il settore	120.9



MISURE DI CICLO SETTORIALE - PERIODO D'IMPOSTA 2023

DM40A - Commercio al dettaglio di fiori e piante

AREE DELLA TERRITORIALITÀ DEL COMMERCIO A LIVELLO COMUNALE (Evoluzione 2023)	ANDAMENTO DELLA MEDIA DEI RICAVI (base 2014 = 1)
1	1.3589052199495115
2	0.9757704764474137
3	1.2774963667806771
4	1.1887983177051644

DM40A - Commercio al dettaglio di fiori e piante

	INDICE ARMONIZZATO DEI PREZZI AL CONSUMO - ISTAT (base 2015 = 100)
Tutto il settore	120.9

DM42U - Commercio al dettaglio di articoli medicali e ortopedici


AREE DELLA TERRITORIALITÀ DEL COMMERCIO A LIVELLO COMUNALE (Evoluzione 2023)	ANDAMENTO DELLA MEDIA DEI RICAVI (base 2014 = 1)
1	1.2227103119671756
2	1.5425944058931662
3	1.159247151130939
4	1.139581555790772

DM43U - Commercio all'ingrosso e al dettaglio di macchine e attrezzature agricole e per il giardinaggio

	ANDAMENTO DELLA MEDIA DEI RICAVI (base 2014 = 1)
Tutto il settore	1.1990259043638605

DM43U - Commercio all'ingrosso e al dettaglio di macchine e attrezzature agricole e per il giardinaggio

	TASSI DI INTERESSE BANCARI (PRESTITI ALLE IMPRESE) - BANCA D'ITALIA
Tutto il settore	4.82



MISURE DI CICLO SETTORIALE - PERIODO D'IMPOSTA 2023

DM44U - Commercio al dettaglio di macchine e attrezzature per ufficio

AREE DELLA TERRITORIALITÀ DEL COMMERCIO A LIVELLO COMUNALE (Evoluzione 2023)	ANDAMENTO DELLA MEDIA DEI RICAVI (base 2014 = 1)
1	1.296957054210576
2	1.1014139696001644
3	1.3078119729556366
4	1.2332459269358669

DM44U - Commercio al dettaglio di macchine e attrezzature per ufficio

	TASSI DI INTERESSE BANCARI (PRESTITI ALLE IMPRESE) - BANCA D'ITALIA
Tutto il settore	4.82

DM48U - Commercio al dettaglio di piccoli animali domestici

	ANDAMENTO DELLA MEDIA DEI RICAVI (base 2014 = 1)
Tutto il settore	1.3414240682741496

DM84U - Commercio all'ingrosso di macchine utensili

	TASSI DI INTERESSE BANCARI (PRESTITI ALLE IMPRESE) - BANCA D'ITALIA
Tutto il settore	4.82

DM85U - Commercio al dettaglio di prodotti del tabacco

	ANDAMENTO DELLA MEDIA DEI RICAVI (base 2014 = 1)
Tutto il settore	1.1630427362733788

DM86U - Commercio effettuato per mezzo di distributori automatici

	ANDAMENTO DELLA MEDIA DEI RICAVI (base 2014 = 1)
Tutto il settore	1.0567407872937453



MISURE DI CICLO SETTORIALE - PERIODO D'IMPOSTA 2023

DM87U - Commercio al dettaglio di altri prodotti nca

AREE DELLA TERRITORIALITÀ DEL COMMERCIO A LIVELLO COMUNALE (Evoluzione 2023)	ANDAMENTO DELLA MEDIA DEI RICAVI (base 2014 = 1)
1	1.447375541210405
2	1.845091165976666
3	1.471066837501581
4	1.3865528122533746

DM87U - Commercio al dettaglio di altri prodotti nca

	TASSI DI INTERESSE BANCARI (PRESTITI ALLE IMPRESE) - BANCA D'ITALIA
Tutto il settore	4.82

DM88U - Commercio all'ingrosso di altri prodotti nca

AREE DELLA TERRITORIALITÀ DEL COMMERCIO A LIVELLO PROVINCIALE (Evoluzione 2023)	ANDAMENTO DELLA MEDIA DEI RICAVI (base 2014 = 1)
1	1.0533937706446712
2	1.0590860923659566
3	1.2444811070532644

DM88U - Commercio all'ingrosso di altri prodotti nca

	TASSI DI INTERESSE BANCARI (PRESTITI ALLE IMPRESE) - BANCA D'ITALIA
Tutto il settore	4.82



ALLEGATO 3

NOTA TECNICA E METODOLOGICA

INDICE SINTETICO DI AFFIDABILITÀ FISCALE

Integrazioni alle NTM già approvate



PREMESSA

Il presente documento elenca le modifiche alle note tecniche e metodologiche degli indici sintetici di affidabilità fiscale approvate con decreti del Ministro dell'economia e delle finanze dell'8 febbraio 2023 e del 18 marzo 2024.

1. DISATTIVAZIONE DI ALCUNI INDICATORI DI ANOMALIA A SEGUITO DELL'ENTRATA IN VIGORE DELL'ARTICOLO 1 COMMA 78 LEGGE 213/2023

A seguito dell'entrata in vigore, per il p.i. 2023, dell'articolo 1 comma 78 Legge 213/2023, all'interno degli allegati da 1 a 87 al decreto del Ministero dell'economia e delle finanze dell'8 febbraio 2023 e agli allegati da 1 a 88 al decreto del Ministero dell'economia e delle finanze del 18 marzo 2024 viene modificata l'applicabilità degli indicatori:

- Corrispondenza delle esistenze di prodotti finiti, materie prime e merci con le relative rimanenze;
- Corrispondenza delle esistenze di prodotti soggetti ad aggio o ricavo fisso con le relative rimanenze;
- Corrispondenza delle esistenze di prodotti finiti, prodotti in corso di lavorazione e servizi non di durata ultrannuale con le relative rimanenze;
- Corrispondenza delle esistenze di prodotti in corso di lavorazione e servizi non di durata ultrannuale con le relative rimanenze;
- Corrispondenza delle esistenze di prodotti finiti con le relative rimanenze.

In particolare, la frase:


"Nel caso in cui la differenza, in valore assoluto, tra i due importi sia superiore a 100 euro più il 5% delle rimanenze finali dell'anno precedente, l'indicatore è **applicato** e il relativo punteggio assume valore 1."

Viene modificata in:

"Nel caso in cui la differenza, in valore assoluto, tra i due importi sia superiore a 100 euro più il 5% delle rimanenze finali dell'anno precedente e non è stata barrata la casella "Adeguamento valore esistenze iniziali (art. 1 c. 78, L. 213/2023)", l'indicatore è **applicato** e il relativo punteggio assume valore 1."

2. MODIFICA ALLE SOGLIE DI RIFERIMENTO DELL'INDICATORE DI ANOMALIA "COSTO PER LITRO DI GASOLIO CONSUMATO DURANTE IL PERIODO D'IMPOSTA" (ISA DG68U)

La soglia minima e quella massima dell'indicatore di anomalia "Costo per litro di gasolio consumato durante il periodo d'imposta" dell'indice sintetico di affidabilità DG68U, indicate nell'allegato 29 al decreto del Ministero dell'economia e delle finanze del 18 marzo 2024, sono determinate, per l'applicazione di tale indice al periodo d'imposta in corso al 31 dicembre 2023, rispettivamente nella misura di 1,28 e 1,74. Tali soglie fanno riferimento ai valori medi mensili minimo e massimo resi disponibili per il 2023 dal Ministero delle Imprese e del Made in Italy (MIMIT) e tengono conto della modalità di erogazione del servizio (self service/servito) e dell'utilizzo prevalente di carburante acquisito da cisterne interne all'impresa e/o tramite consorzi/gruppi d'acquisto.



3. MODIFICA ALLE SOGLIE DI RIFERIMENTO DELL'INDICATORE DI ANOMALIA "COSTO DELL'ALIMENTAZIONE DEL VEICOLO PER CHILOMETRO" (ISA CG72U)

Le soglie di riferimento dell'indicatore di anomalia "Costo dell'alimentazione del veicolo per chilometro" dell'indice sintetico di affidabilità CG72U, indicate nell'allegato 48 al decreto del Ministro dell'economia e delle finanze 8 febbraio 2023, sono modificate ai fini della relativa applicazione del citato indice al periodo di imposta in corso al 31 dicembre 2023.

Tali soglie di riferimento (esprese in centesimi di euro), differenziate per "Modello di Business" e per tipologia di alimentazione del veicolo/tipologia di propulsione, sono state aggiornate tenendo conto dei valori medi mensili disponibili per il 2023 sul sito Internet del Ministero delle Imprese e del Made in Italy (MIMIT)¹, come di seguito riportato:

MoB	Modalità di distribuzione	Soglia minima	Soglia massima
MoB 1	Benzina (con veicolo a propulsione termica)	0,00	12,44
MoB 2	Benzina (con veicolo a propulsione termica)	0,00	12,44
MoB 3	Benzina (con veicolo a propulsione termica)	0,00	23,32
MoB 4	Benzina (con veicolo a propulsione termica)	0,00	16,96
MoB 5	Benzina (con veicolo a propulsione termica)	0,00	23,32
MoB 6	Benzina (con veicolo a propulsione termica)	0,00	23,32
MoB 7	Benzina (con veicolo a propulsione termica)	0,00	23,32
MoB 8	Benzina (con veicolo a propulsione termica)	0,00	23,32
MoB 9	Benzina (con veicolo a propulsione termica)	0,00	12,44
MoB 1	Benzina (con veicolo ibrido)	0,00	9,33
MoB 2	Benzina (con veicolo ibrido)	0,00	9,33
MoB 3	Benzina (con veicolo ibrido)	0,00	17,49
MoB 4	Benzina (con veicolo ibrido)	0,00	12,72
MoB 5	Benzina (con veicolo ibrido)	0,00	17,49
MoB 6	Benzina (con veicolo ibrido)	0,00	17,49
MoB 7	Benzina (con veicolo ibrido)	0,00	17,49
MoB 8	Benzina (con veicolo ibrido)	0,00	17,49
MoB 9	Benzina (con veicolo ibrido)	0,00	9,33
MoB 1	Gasolio	0,00	10,54
MoB 2	Gasolio	0,00	10,54
MoB 3	Gasolio	0,00	17,92
MoB 4	Gasolio	0,00	12,80
MoB 5	Gasolio	0,00	17,92
MoB 6	Gasolio	0,00	17,92
MoB 7	Gasolio	0,00	17,92
MoB 8	Gasolio	0,00	17,92
MoB 9	Gasolio	0,00	10,54
MoB 1	GPL	0,00	7,49
MoB 2	GPL	0,00	7,49
MoB 3	GPL	0,00	13,61

¹ Con riferimento all'energia elettrica, le soglie sono elaborate sulla base delle rilevazioni dell'Autorità di regolazione per Energia reti e Ambiente (ARERA).



MoB 4	GPL	0,00	9,36
MoB 5	GPL	0,00	13,61
MoB 6	GPL	0,00	13,61
MoB 7	GPL	0,00	13,61
MoB 8	GPL	0,00	13,61
MoB 9	GPL	0,00	7,49
MoB 1	Metano	0,00	6,68
MoB 2	Metano	0,00	6,68
MoB 3	Metano	0,00	12,15
MoB 4	Metano	0,00	8,36
MoB 5	Metano	0,00	12,15
MoB 6	Metano	0,00	12,15
MoB 7	Metano	0,00	12,15
MoB 8	Metano	0,00	12,15
MoB 9	Metano	0,00	6,68
Tutti i soggetti	Energia elettrica	0,00	6,00

4. MODIFICA ALLE SOGLIE DI RIFERIMENTO DELL'INDICATORE DI ANOMALIA "COSTO DEL CARBURANTE AL LITRO" (ISA CG90U)

La soglia minima e quella massima dell'indicatore di anomalia "Costo del carburante al litro" dell'indice sintetico di affidabilità CG90U, indicate nell'allegato 54 al decreto del Ministro dell'economia e delle finanze 8 febbraio 2023, sono determinate, con riferimento all'applicazione del citato indice al periodo di imposta in corso al 31 dicembre 2023, rispettivamente, nella misura di 0,74 e 0,95. Per l'individuazione delle soglie di cui al periodo precedente si è tenuto conto dell'andamento medio del prezzo relativo al gasolio al netto delle accise, con riferimento al 2023, risultante dal sito Internet del Ministero delle Imprese e del Made in Italy (MIMIT).



ALLEGATO 4

NOTA TECNICA E METODOLOGICA

INDICE SINTETICO DI AFFIDABILITÀ FISCALE

Correttivi straordinari



PREMESSA

Il presente documento descrive la metodologia statistico-economica utilizzata per la revisione congiunturale straordinaria degli Indici Sintetici di Affidabilità fiscale (ISA), ed i relativi interventi correttivi per il periodo d'imposta 2023, così come disposto dal comma 2 dell'articolo 9-bis del decreto legge del 24 aprile 2017 n. 50, concernente le modifiche alla disciplina degli indici sintetici di affidabilità fiscale, al fine di tener conto delle ricadute correlate al nuovo scenario economico associato alle tensioni geopolitiche, ai prezzi dell'energia, degli alimentari e all'andamento dei tassi di interesse.

Con l'obiettivo di definire un quadro di riferimento della situazione economica che ha caratterizzato il 2023, è stato indispensabile svolgere un'attività preliminare di individuazione ed acquisizione di ulteriori fonti informative per integrare quelle già disponibili nella banca dati degli ISA.

Il quadro macroeconomico è stato analizzato sulla base delle informazioni rese disponibili da:

- Istituto nazionale di statistica (ISTAT);
- Banca d'Italia;
- Cerved;
- Prometeia.

Ai fini di una più approfondita valutazione delle dinamiche individuali e settoriali, sono stati analizzati i dati relativi alle informazioni desunte dagli archivi:

- fatturazione elettronica;
- corrispettivi telematici;
- forza lavoro dipendente (INPS);
- liquidazioni periodiche IVA.

Sulla base delle analisi svolte grazie alle suddette fonti informative, sono state introdotte opportune modifiche sia all'analisi degli indicatori elementari di affidabilità che degli indicatori elementari di anomalia mediante l'introduzione di specifici correttivi, da apportare all'applicazione degli ISA, che tengano conto dei potenziali mutamenti delle relazioni economiche conseguenti al contesto economico verificatosi nel corso del 2023. Tali interventi comportano una modifica del risultato dell'applicazione degli ISA e saranno commisurati principalmente all'entità dei seguenti fattori: contrazione dei margini di redditività del singolo contribuente nel periodo di imposta di applicazione e contrazione della marginalità settoriale.

Con riferimento a quanto già previsto dai modelli di stima econometrici, per tenere conto delle possibili ricadute economiche esaminate nei singoli settori economici, che grazie alle successive evoluzioni ordinarie hanno già consentito di inglobare gli effetti economici del 2020 e/o 2021, per ciascun ISA si è proceduto con la stima di un nuovo modello che, a partire




da quanto già previsto dalla relativa versione evoluta, è stato integrato con i dati delle comunicazioni delle liquidazioni periodiche IVA e della fatturazione elettronica, al fine di determinare un coefficiente che permetta di tenere conto, nei risultati, sia degli effetti individuali che di quelli settoriali.

Al fine di valutare le mutate relazioni nel tempo, è stata predisposta una modifica del coefficiente individuale per coloro che presentano un valore positivo dello stesso.

Ulteriori analisi sono state effettuate sul calcolo delle soglie degli indicatori elementari di anomalia tenendo conto sia dei dati esogeni che dei dati dichiarati dai contribuenti.

A titolo di esempio, nella valutazione dell'indicatore elementare "Copertura delle spese per dipendente", le spese per dipendente sono state confrontate con il valore aggiunto per addetto considerando l'eventuale riduzione congiunta della marginalità sia individuale che settoriale.

Nel presente documento vengono descritti gli interventi straordinari previsti per ciascun indicatore elementare che costituiscono, ai fini della modifica applicativa per il periodo d'imposta 2023, un'integrazione alle Note tecniche e metodologiche relative agli ISA approvati con i decreti del Ministro dell'economia e delle finanze dell'8 febbraio 2023 e del 18 marzo 2024.



INTERVENTI STRAORDINARI RELATIVI AGLI INDICATORI ELEMENTARI DI AFFIDABILITÀ

Con riferimento all'indicatore elementare "Valore aggiunto per addetto", si è proceduto con la stima di un modello che, partendo dalla base dati *panel* e dalla specificazione del modello econometrico definito nelle note tecniche e metodologiche di applicazione dei singoli ISA, integrasse i dati *panel* di un'ulteriore annualità.

I *panel* di riferimento (2013-2020 per gli ISA approvati con il DM 8 febbraio 2023 e 2014-2021 per gli ISA approvati con il DM 18 marzo 2024) sono stati dunque estesi con un'ulteriore annualità, utilizzando le informazioni contenute nell'ultima dichiarazione dei contribuenti relativa al p.i. 2022 e proiettando¹ il valore delle componenti positive e passive sulla base delle dichiarazioni relative alla fatturazione elettronica e alle liquidazioni periodiche IVA. È stata utilizzata, a tal proposito, la variazione relativa individuale dei ricavi e dei costi tra l'anno d'imposta 2023 e l'anno d'imposta 2022. L'attività è stata condotta tenendo conto della eventuale distinzione tra esercenti attività di impresa ed esercenti arti e professioni.

Una volta aggiunta tale ultima annualità al *panel* di riferimento, si è proceduto con la stima del modello sulla base della specificazione del modello econometrico definito nelle note tecniche e metodologiche di applicazione dei singoli ISA ed introducendo una variabile indicatrice *dummy* che fosse pari ad 1 per l'anno proiettato e a 0 per tutte le annualità precedenti. Il valore stimato del coefficiente associato alla suddetta variabile costituisce uno degli elementi per l'applicazione dei correttivi straordinari. Tale coefficiente tiene conto anche dell'eventuale differenza osservata tra il p.i. 2023 e il p.i. 2022 del peso dei costi energetici sull'attività economica a livello settoriale; tale peso, per ciascuna annualità, è pari al rapporto tra i costi energetici desunti dai dati della fatturazione elettronica e le corrispondenti operazioni attive ricavate dalle liquidazioni periodiche IVA.

¹ Sono state considerate in modo trasversale le seguenti componenti positive:

- per gli esercenti l'attività di impresa: Ricavi di cui ai commi 1 (Lett. a) e b)) e 2 dell'art. 85 del TUIR. Per gli ISA con trattamento ad aggio, dai suddetti Ricavi vengono scorporati i Ricavi derivanti dalla vendita di generi soggetti ad aggio o ricavo fisso, e dove presente, anche i Proventi derivanti da apparecchi di cui all'art. 110 comma 6 del TULPS. Si ricorda che tali informazioni sono disponibili, nel quadro C specifico, solo per gli ISA con trattamento ad aggio;
- per gli esercenti attività arti e professioni: Compensi derivanti dall'attività professionale o artistica;

e passive:

- per gli esercenti l'attività di impresa: Costi per l'acquisto di materie prime, sussidiarie, semilavorati e merci e per la produzione di servizi, Costo per servizi, Costo per il godimento di beni di terzi – di cui beni mobili acquisiti in dipendenza di contratti di locazione non finanziaria e di noleggio, Costo per il godimento di beni di terzi – di cui beni mobili acquisiti in dipendenza di contratti di locazione finanziaria (ad esclusione delle quote di canoni di *leasing* fiscalmente deducibili oltre il periodo di durata del contratto);
- per gli esercenti l'attività di lavoro autonomo: Canoni di locazione finanziaria relativa ai beni mobili al netto dei commi 91 e 92 L. 208/2015, Canoni di locazione non finanziaria e di noleggio, Consumi, Altre spese documentate al netto di tasse e IMU. Per il DK01U le Altre spese documentate sono al netto anche dei Contributi previdenziali versati alla Cassa Nazionale del Notariato.



VALORE AGGIUNTO PER ADDETTO

In particolare, con riferimento all'indicatore elementare "Valore aggiunto per addetto", indicando con:

- IM_{2023} il *Rapporto tra i Ricavi/Compensi e i relativi Costi intermedi* nel periodo di imposta di applicazione²(2023);
- IM_{rif} il *Rapporto di riferimento tra i Ricavi/Compensi e i relativi Costi intermedi da confrontare con quello di applicazione*³;

² Il valore dei *Ricavi/Compensi* è definito, sia per il periodo d'imposta di applicazione che per quello posto a confronto, nel seguente modo:

- per gli esercenti attività d'impresa, diversi da quelli del comparto Costruzioni, è pari ai Ricavi di cui ai commi 1 (Lett. a) e b)) e 2 dell'art. 85 del TUIR + Altri proventi considerati ricavi - (Costi per l'acquisto di prodotti soggetti ad aggio o ricavo fisso + Esistenze iniziali relative a prodotti soggetti ad aggio o ricavo fisso - Rimanenze finali relative a prodotti soggetti ad aggio o ricavo fisso). Se la somma delle componenti ad aggio risulta minore di zero, allora viene posta uguale a zero. Si ricorda che tali informazioni sono disponibili, nel quadro C specifico, solo per gli ISA con trattamento ad aggio;
- per gli esercenti attività d'impresa del comparto Costruzioni (DG69U, DK23U, DG40U, DG50U), è pari ai Ricavi di cui ai commi 1 (Lett. a) e b)) e 2 dell'art. 85 del TUIR + Altri proventi considerati ricavi + Rimanenze finali relative a merci, prodotti finiti, materie prime e sussidiarie, semilavorati e ai servizi non di durata ultrannuale + Rimanenze finali relative ad opere, forniture e servizi di durata ultrannuale - Esistenze iniziali relative a merci, prodotti finiti, materie prime e sussidiarie, semilavorati e ai servizi non di durata ultrannuale - Esistenze iniziali relative ad opere, forniture e servizi di durata ultrannuale. Qualora tale somma risulti minore di zero, allora verrà posta uguale a zero;
- per gli esercenti attività arti e professioni, è pari ai Compensi derivanti dall'attività professionale o artistica.


Il valore dei *Costi intermedi* è definito, sia per il periodo d'imposta di applicazione che per quello posto a confronto, nel seguente modo:

- per gli esercenti attività di impresa, ad eccezione di quelli afferenti agli ISA DG40U, DG69U e DK23U, è pari a Canoni per beni mobili acquisiti in dipendenza di contratti di locazione non finanziaria e di noleggio + Costo per servizi al netto dei compensi corrisposti ai soci per l'attività di amministratore (società ed enti soggetti all'Ires) + *Costo del venduto e per la produzione di servizi*;
- per gli esercenti attività di impresa degli ISA DG40U, DG69U e DK23U, è pari a Canoni per beni mobili acquisiti in dipendenza di contratti di locazione non finanziaria e di noleggio + Costo per servizi al netto dei compensi corrisposti ai soci per l'attività di amministratore (società ed enti soggetti all'Ires) + *Costo del materiale impiegato e per la produzione di servizi + Variazione delle rimanenze (iniziali-finali) valutate a costo*;
- per gli esercenti attività arti e professioni, è pari a Consumi + Spese per prestazioni alberghiere e per somministrazione di alimenti e bevande in pubblici esercizi + Spese di rappresentanza + Spese di iscrizione a master, corsi di formazione, convegni, congressi o a corsi di aggiornamento professionale + Altre spese documentate al netto di tasse e IMU + Canoni di locazione finanziaria relativa ai beni mobili al netto dei commi 91 e 92 L.208/2015 + Canoni di locazione non finanziaria e di noleggio. Per il DK01U le Altre spese documentate sono al netto anche dei Contributi previdenziali versati alla Cassa Nazionale del Notariato.

Per la definizione del *Costo del venduto e per la produzione di servizi*, del *Costo del materiale impiegato e per la produzione di servizi* e della *Variazione delle rimanenze (iniziali-finali) valutate a costo*, si rimanda alla NTM dello specifico ISA.

³ Per il calcolo di tale valore, si tiene conto dei relativi rapporti delle variabili precalcolate dei periodi di imposta 2021 e 2022:

- 2021:
"Valore di riferimento dei Ricavi/Compensi relativo al secondo periodo di imposta precedente quello di applicazione"
"Valore di riferimento dei Costi intermedi relativo al secondo periodo di imposta precedente quello di applicazione"
- 2022:
"Valore di riferimento dei Ricavi/Compensi nel periodo di imposta precedente a quello di applicazione"
"Valore di riferimento dei Costi intermedi nel periodo di imposta precedente a quello di applicazione".



- Δ_{IM} la eventuale riduzione relativa del *Rapporto tra i Ricavi/Compensi e i Costi intermedi* nel periodo di imposta di applicazione:

$$\Delta_{IM} = \frac{(IM_{2023} - IM_{rif})}{IM_{rif}};$$

- d_Y il valore stimato del coefficiente associato alla variabile *dummy*;
- *coefficiente individuale*_{VA} il coefficiente individuale per la stima del *Valore aggiunto*;

è stato previsto uno schema che si articola nei seguenti passaggi:

- I) qualora si osservi una riduzione del *Rapporto tra i Ricavi/Compensi e i Costi intermedi* nel periodo di imposta di applicazione (Δ_{IM}) in presenza di un coefficiente individuale positivo e un *Valore aggiunto* inferiore al relativo valore stimato⁴, il valore stimato viene ridotto modificando il relativo coefficiente individuale proporzionalmente alla riduzione Δ_{IM} e comunque tale coefficiente individuale non potrà essere superiore a 0,5:

$$\text{coefficiente individuale}_R = \text{Minimo tra } 0,5 \text{ e } (1 + \Delta_{IM}) \times \text{coefficiente individuale}_{VA};$$

- II) in presenza di una riduzione del *Rapporto tra i Ricavi/Compensi e i Costi intermedi* nel periodo di imposta di applicazione (Δ_{IM}) e di un *Valore aggiunto* inferiore al relativo valore stimato, anche in seguito all'applicazione del precedente intervento e in presenza di contrazione settoriale, il valore stimato viene ridotto di un ammontare pari alla riduzione Δ_{IM} nel seguente modo:


- se $\Delta_{IM} \geq d_Y$, la correzione è pari a Δ_{IM} ;
- se $\Delta_{IM} < d_Y$, la correzione è pari a $d_Y + [d_Y \times (d_Y - \Delta_{IM})]$.

RICAVI PER ADDETTO, COMPENSI PER ADDETTO E REDDITO PER ADDETTO

Analogo schema di analisi è stato utilizzato con riferimento agli indicatori elementari di affidabilità "Ricavi per addetto" e "Compensi per addetto" per quanto concerne il primo intervento di rimodulazione del relativo coefficiente individuale mentre per l'indicatore elementare di affidabilità "Reddito per addetto" la modifica è conseguente a quanto applicato per l'indicatore "Valore aggiunto per addetto".

Tali variabili precalcolate integrano l'Allegato 95 al DM 18 marzo 2024. Si tratta di dati precalcolati per singola posizione ISA non modificabili. Nel caso in cui non sia possibile precalcolare il dato, il rapporto tra i valori di riferimento assumerà valore zero. Il valore IM_{rif} è pari al valore massimo tra il rapporto del p.i. 2022 e la media ponderata dei rapporti nei pp.ii. 2021 e 2022 utilizzando come pesi i corrispondenti *Ricavi/Compensi*.

⁴ Si fa riferimento al valore aggiunto teorico nei seguenti ISA: DK01U, DK02U, DK03U, DK04U, DK05U, DK06U, DK17U, DK18U, DK23U (Esercenti arti e professioni), DK24U, DK25U e DK29U.



INTERVENTI STRAORDINARI RELATIVI AGLI INDICATORI ELEMENTARI DI ANOMALIA

COPERTURA DELLE SPESE PER DIPENDENTE

Con riferimento all'indicatore "Copertura delle spese per dipendente", qualora si verifichi una riduzione del *Rapporto tra i Ricavi/Compensi e i Costi intermedi* nel periodo di imposta di applicazione (Δ_{IM}), il *valore aggiunto per addetto* viene confrontato con le *spese per dipendente*, rivalutate sulla base dello schema già previsto dall'intervento sull'indicatore "Valore aggiunto per addetto", prendendo in considerazione la riduzione osservata del contribuente (Δ_{IM}) e il corrispondente valore stimato del coefficiente associato alla variabile *dummy* (d_Y).

COPERTURA DELLE SPESE GIORNALIERE PER DIPENDENTE

Con riferimento all'indicatore "Copertura delle spese giornaliere per dipendente", qualora si verifichi una riduzione del *Rapporto tra i Ricavi/Compensi e i Costi intermedi* nel periodo di imposta di applicazione (Δ_{IM}), il *valore aggiunto per giornate lavorate dagli addetti* viene confrontato con le *spese per giornate lavorate dai dipendenti* rivalutate sulla base dello schema, già previsto dall'intervento, sull'indicatore "Valore aggiunto per addetto", considerando la riduzione osservata del contribuente (Δ_{IM}) e il corrispondente valore stimato del coefficiente associato alla variabile *dummy* (d_Y).


INCIDENZA DEGLI ONERI FINANZIARI NETTI SUL REDDITO OPERATIVO LORDO

Con riferimento all'indicatore "Incidenza degli oneri finanziari netti sul reddito operativo lordo", è stato stimato un modello di regressione lineare nei logaritmi su un panel relativo alle annualità 2015-2022 dove la variabile risposta è costituita dall'*Incidenza degli oneri finanziari netti sul reddito operativo lordo* mentre la variabile esplicativa dal *Rapporto tra i Ricavi/Compensi e i relativi Costi intermedi*, il coefficiente stimato b_{of} è riportato nel Sub Allegato 4.A. Qualora il contribuente presenti una riduzione del *Rapporto tra i Ricavi/Compensi e i Costi intermedi*, nel periodo di imposta di applicazione (Δ_{IM}), la soglia minima di riferimento viene rivalutata proporzionalmente alla suddetta riduzione Δ_{IM} ed al coefficiente b_{of} come riportato nella seguente formula

$$soglia\ minima_R = soglia\ minima \times (1 + \Delta_{IM} * b_{of}).$$

INCIDENZA DEGLI INTERESSI PASSIVI SUL REDDITO OPERATIVO LORDO

Con riferimento all'indicatore "Incidenza degli interessi passivi sul reddito operativo lordo", è stato stimato un modello di regressione lineare nei logaritmi su un panel relativo alle annualità 2015-2022 dove la variabile risposta è costituita dall'*Incidenza degli interessi passivi sul reddito operativo lordo* mentre la variabile esplicativa dal *Rapporto tra i*



Ricavi/Compensi e i relativi Costi intermedi; il coefficiente stimato b_{of} è riportato nel Sub Allegato 4.A. Qualora il contribuente presenti una riduzione del *Rapporto tra i Ricavi/Compensi e i Costi intermedi*, nel periodo di imposta di applicazione (Δ_{IM}), la soglia minima di riferimento viene rivalutata proporzionalmente alla suddetta riduzione Δ_{IM} ed al coefficiente b_{of} come riportato nella seguente formula

$$soglia\ minima_R = soglia\ minima \times (1 + \Delta_{IM} * b_{of}).$$

INCIDENZA DEI CONSUMI SUI COMPENSI

Con riferimento all'indicatore "Incidenza dei consumi sui compensi", utilizzando il medesimo *panel* di dati, impiegato per le stime dei coefficienti associati alla variabile *dummy* per l'intervento relativo all'indicatore elementare "Valore aggiunto per addetto", è stato stimato un modello di regressione lineare nei logaritmi dove la variabile risposta è costituita dai *Compensi per addetto* mentre la variabile esplicativa dai *consumi per addetto*; il coefficiente stimato b_{cc} è riportato nel Sub Allegato 4.A. Qualora il contribuente presenti una riduzione del *Rapporto tra i Ricavi/Compensi e i Costi intermedi*, nel periodo di imposta di applicazione (Δ_{IM}), la soglia massima di riferimento viene rivalutata proporzionalmente alla suddetta riduzione Δ_{IM} ed al coefficiente b_{cc} come riportato nella seguente formula:

$$soglia\ massima_{ccR} = soglia\ massima_{cc} \times [1 - \Delta_{IM} * (1 - b_{cc})].$$


INCIDENZA DELLE ALTRE SPESE DOCUMENTATE SUI COMPENSI

Con riferimento all'indicatore "Incidenza delle altre spese documentate sui compensi", utilizzando il medesimo *panel* di dati impiegato per le stime dei coefficienti associati alla variabile *dummy* per l'intervento relativo all'indicatore elementare "Valore aggiunto per addetto", è stato stimato un modello di regressione lineare nei logaritmi dove la variabile risposta è costituita dai *Compensi per addetto* mentre, la variabile esplicativa dalle *altre spese documentate nette per addetto*; il coefficiente stimato b_{ac} è riportato nel Sub Allegato 4.A. Qualora il contribuente presenti una riduzione del *Rapporto tra i Ricavi/Compensi e i Costi intermedi* nel periodo di imposta di applicazione (Δ_{IM}), la soglia massima di riferimento viene rivalutata proporzionalmente alla suddetta riduzione Δ_{IM} ed al coefficiente b_{ac} , come riportato nella seguente formula:

$$soglia\ massima_{acR} = soglia\ massima_{ac} \times [1 - \Delta_{IM} * (1 - b_{ac})].$$

INCIDENZA DELLE ALTRE SPESE DOCUMENTATE SUI COMPENSI, AL NETTO DEI CONTRIBUTI PREVIDENZIALI

Con riferimento all'indicatore "Incidenza delle altre spese documentate sui compensi, al netto dei contributi previdenziali", utilizzando il medesimo *panel* di dati impiegato per le stime dei coefficienti associati alla variabile *dummy* per l'intervento relativo all'indicatore elementare "Valore aggiunto per addetto", è stato stimato un modello di regressione lineare nei logaritmi dove la variabile risposta è costituita dai *Compensi per addetto* mentre, la



variabile esplicativa dalle *altre spese documentate nette, al netto dei contributi previdenziali per addetto*, il coefficiente stimato b_{ac} è riportato nel Sub Allegato 4.A. Qualora il contribuente presenti una riduzione del *Rapporto tra i Ricavi/Compensi e i Costi intermedi* nel periodo di imposta di applicazione (Δ_{IM}), la soglia massima di riferimento viene rivalutata proporzionalmente alla suddetta riduzione Δ_{IM} ed al coefficiente b_{ac} , come riportato nella seguente formula:

$$\text{soglia massima}_{acR} = \text{soglia massima}_{ac} \times [1 - \Delta_{IM} * (1 - b_{ac})].$$

INCIDENZA DELLE SPESE SUI COMPENSI

Con riferimento all'indicatore "Incidenza delle spese sui compensi", qualora il contribuente presenti una riduzione del *Rapporto tra i Ricavi/Compensi e i Costi intermedi* nel periodo di imposta di applicazione (Δ_{IM}), la soglia massima di riferimento viene aumentata tenendo conto delle potenziali relative variazioni delle soglie massime di riferimento già ottenute per gli indicatori "Incidenza dei consumi sui compensi" e "Incidenza delle altre spese documentate sui compensi", ovvero per un ammontare pari alla seguente quantità:

$$(\text{soglia massima}_{ccR} - \text{soglia massima}_{cc}) + (\text{soglia massima}_{acR} - \text{soglia massima}_{ac}).$$

INCIDENZA DELLE SPESE SUI COMPENSI, AL NETTO DEI CONTRIBUTI PREVIDENZIALI


Con riferimento all'indicatore "Incidenza delle spese sui compensi, al netto dei contributi previdenziali", qualora il contribuente presenti una riduzione del *Rapporto tra i Ricavi/Compensi e i Costi intermedi* nel periodo di imposta di applicazione (Δ_{IM}), la soglia massima di riferimento viene aumentata tenendo conto delle potenziali relative variazioni delle soglie massime di riferimento già ottenute per gli indicatori "Incidenza dei consumi sui compensi" e "Incidenza delle altre spese documentate sui compensi, al netto dei contributi previdenziali", ovvero per un ammontare pari alla seguente quantità:

$$(\text{soglia massima}_{ccR} - \text{soglia massima}_{cc}) + (\text{soglia massima}_{acR} - \text{soglia massima}_{ac}).$$

DIFFERENZIALE RELATIVO AI PREZZI E/O TARIFFE PRATICATE

Qualora nelle funzioni di stima del "Ricavo per addetto" o del "Valore aggiunto per addetto" sia presente un differenziale relativo ai prezzi e/o tariffe praticate nell'ambito dei servizi offerti⁵, il raffronto dei prezzi/tariffe dell'impresa stessa con i valori di riferimento calcolati per il settore viene effettuato rivalutando questi ultimi proporzionalmente alla variazione annua dell'"inflazione di fondo", al netto dei costi energetici e degli alimentari freschi di fonte ISTAT (Δ_{if}), il cui valore è riportato nel Sub Allegato 4.A.

⁵ Si fa riferimento al peso dei prezzi e/o tariffe nei seguenti ISA: CG02U, CG33U, CG67U, DG34U, DG36U, DG37U, DG44U, DG60U, DG85U.



SUB ALLEGATI

SUB ALLEGATO 4.A – INTERVENTI CORRETTIVI STRAORDINARI

Nel presente documento sono riportati, distintamente per ciascun ISA qualora previsto, i valori necessari per la determinazione degli interventi correttivi straordinari, ai fini dell'applicazione degli ISA al periodo d'imposta 2023, al fine di tener conto delle ricadute correlate al nuovo scenario economico associato alle tensioni geopolitiche, ai prezzi dell'energia, degli alimentari e all'andamento dei tassi di interesse.

Nell'ambito di questa Nota Tecnica e Metodologica è usato, come separatore decimale, il punto (.), l'assenza di un valore numerico ("-") implica il non utilizzo dello stesso.

Per una chiara lettura dei valori riportati si prenda a riferimento il seguente glossario:

SIMBOLO	DEFINIZIONE
dY - Valore aggiunto	Coefficiente associato alla variabile <i>dummy</i> Valore aggiunto per addetto
b_of	Coefficiente rivalutazione soglia minima degli indicatori Incidenza degli oneri finanziari netti sul reddito operativo lordo e Incidenza degli interessi passivi sul reddito operativo lordo
b_ac	Coefficiente rivalutazione soglia massima indicatore Incidenza delle altre spese documentate sui compensi o Incidenza delle altre spese documentate sui compensi, al netto dei contributi previdenziali
b_cc	Coefficiente rivalutazione soglia massima indicatore Incidenza dei consumi sui compensi
Delta_if	Variazione annuale inflazione di fondo




CORRETTIVI STRAORDINARI

PERIODO D'IMPOSTA 2023

CA01U-Coltivazioni agricole, silvicoltura ed utilizzo di aree forestali

Coefficienti stimati

	dY - Valore aggiunto	b_of
Imprese	-0.00060	-0.1902




CA02U-Produzione di prodotti animali, caccia e servizi connessi**Coefficienti stimati**

	dY - Valore aggiunto	b_of
Imprese	-0.027	-0.267




CD03U-Molitoria dei cereali**Coefficienti stimati**

	dY - Valore aggiunto	b_of
Imprese	-0.0946	-0.6954



CD04U-Estrazione e lavorazione di pietra, ghiaia, sabbia e altri minerali**Coefficienti stimati**

	dY - Valore aggiunto	b_of
Imprese	-0.0012	-0.2



CD07U-Produzione su misura e in serie di abbigliamento, accessori, biancheria per la casa e lavorazioni connesse**Coefficienti stimati**

	dY - Valore aggiunto	b_of
Imprese	-0.0013	-0.2961




CD09U-Produzione di legno e fabbricazione del mobile**Coefficienti stimati**

	dY - Valore aggiunto	b_of
Imprese	-0.00040	-0.3153



CD18U-Fabbricazione prodotti in ceramica e terracotta**Coefficienti stimati**

	dY - Valore aggiunto	b_of
Imprese	-	-0.3765



CD20U-Fabbricazione e lavorazione di prodotti in metallo**Coefficienti stimati**

	dY - Valore aggiunto	b_of
Imprese	-0.00040	-0.2868




CD21U-Produzione di occhialeria e strumenti ottici**Coefficienti stimati**

	dY - Valore aggiunto	b_of
Imprese	-	-0.3417



CD24U-Produzione e commercio al dettaglio di pellicceria e di abbigliamento in pelle**Coefficienti stimati**

	dY - Valore aggiunto	b_of
Imprese	-0.0468	-0.3602



CD25U-Concia delle pelli e del cuoio**Coefficienti stimati**

	dY - Valore aggiunto	b_of
Imprese	-0.0144	-0.4574



CD29U-Produzione di calcestruzzo e di altri prodotti per l'edilizia**Coefficienti stimati**

	dY - Valore aggiunto	b_of
Imprese	-	-0.3412



CD30U-Recupero e preparazione per riciclaggio e commercio all'ingrosso di rottami metallici**Coefficienti stimati**

	dY - Valore aggiunto	b_of
Imprese	-0.0013	-0.2831



CD32U-Fabbricazione, installazione e riparazione di macchine e apparecchi meccanici**Coefficienti stimati**

	dY - Valore aggiunto	b_of
Imprese	-	-0.2963



CD35U-Editoria, pre stampa, stampa e legatoria**Coefficienti stimati**

	dY - Valore aggiunto	b_of
Imprese	-0.0094	-0.3184



CD40U-Fabbricazione di prodotti elettrotecnici ed elettronici**Coefficienti stimati**

	dY - Valore aggiunto	b_of
Imprese	-	-0.2763



CD45U-Lavorazione di tè, lavorazione e commercio all'ingrosso di caffè**Coefficienti stimati**

	dY - Valore aggiunto	b_of
Imprese	-0.0751	-0.405



CD46U-Fabbricazione di prodotti chimici**Coefficienti stimati**

	dY - Valore aggiunto	b_of
Imprese	-	-0.3193



CD47U-Fabbricazione di articoli in carta e cartone**Coefficienti stimati**

	dY - Valore aggiunto	b_of
Imprese	-	-0.4253




CD48U-Produzione di prodotti alimentari nca**Coefficienti stimati**

	dY - Valore aggiunto	b_of
Imprese	-0.0267	-0.3312



CD49U-Industria delle bevande**Coefficienti stimati**

	dY - Valore aggiunto	b_of
Imprese	-	-0.365




CD50U-Produzione tessile nca**Coefficienti stimati**

	dY - Valore aggiunto	b_of
Imprese	-0.0137	-0.466



CD51U-Attività manifatturiere ed estrattive nca**Coefficienti stimati**

	dY - Valore aggiunto	b_of
Imprese	-	-0.334



CD52U-Fornitura di energia elettrica, gas, acqua, vapore e aria condizionata e gestione di reti fognarie, attività di risanamento e altre attività di gestione dei rifiuti

Coefficienti stimati

	dY - Valore aggiunto	b_of
Imprese	-	-0.0559



CG01U-Attività relative ai trasporti nca**Coefficienti stimati**

	dY - Valore aggiunto	b_of
Imprese	-	-0.1047



CG02U-Attività agrituristiche**Coefficienti stimati**

	dY - Valore aggiunto	b_of
Imprese	-	-



CG03U-Servizi di informazione e comunicazione nca**Coefficienti stimati**

	dY - Valore aggiunto	b_of
Imprese	-0.1313	-0.2373
Professionisti	-0.0509	-0.186



CG04U-Gestione di spazi culturali, sportivi e ricreativi nca**Coefficienti stimati**

	dY - Valore aggiunto	b_of
Imprese	-0.0444	-0.2304
Professionisti	-0.00090	-0.1463



CG05U-Servizi di telecomunicazioni e attività connesse nca**Coefficienti stimati**

	dY - Valore aggiunto	b_of
Imprese	-	-0.2209



CG06U-Attività finanziarie e assicurative nca**Coefficienti stimati**

	dY - Valore aggiunto	b_of
Imprese	-0.1044	-0.1191



CG07U-Attività di associazioni e organizzazioni**Coefficienti stimati**

	dY - Valore aggiunto	b_of
Imprese	-0.0247	-0.0777




CG08U-Ricerca e sviluppo**Coefficienti stimati**

	dY - Valore aggiunto	b_of
Imprese	-	-0.1648
Professionisti	-0.00060	-0.1005



CG09U-Noleggjo nca**Coefficienti stimati**

	dY - Valore aggiunto	b_of
Imprese	-0.0279	-0.1577



CG10U-Servizi di istruzione nca**Coefficienti stimati**

	dY - Valore aggiunto	b_of
Imprese	-	-0.1272
Professionisti	-	-0.1526



CG11U-Servizi sanitari nca**Coefficienti stimati**

	dY - Valore aggiunto	b_of
Imprese	-0.0626	-0.1628
Professionisti	-0.009	-0.1349




CG12U-Servizi di assistenza residenziale**Coefficienti stimati**

	dY - Valore aggiunto	b_of
Imprese	-0.04	-0.0801




CG13U-Servizi di assistenza non residenziale**Coefficienti stimati**

	dY - Valore aggiunto	b_of
Imprese	-	-0.1074
Professionisti	-0.0454	-0.226



CG15U-Servizi nca**Coefficienti stimati**

	dY - Valore aggiunto	b_of
Imprese	-	-0.1641
Professionisti	-	-0.1034




CG33U-Servizi estetici e per il benessere fisico**Coefficienti stimati**

	dY - Valore aggiunto	b_of
Imprese	-0.00020	-0.2579




CG41U-Ricerche di mercato e sondaggi di opinione**Coefficienti stimati**

	dY - Valore aggiunto	b_of
Imprese	-0.0017	-0.1851
Professionisti	-0.0222	-0.2419



CG48U-Riparazione di elettrodomestici e di prodotti di consumo audio e video**Coefficienti stimati**

	dY - Valore aggiunto	b_of
Imprese	-0.0565	-0.4409



CG51U-Conservazione e restauro di opere d'arte**Coefficienti stimati**

	dY - Valore aggiunto	b_of
Imprese	-0.00060	-0.2518




CG53U-Servizi linguistici e organizzazione di convegni e fiere**Coefficienti stimati**

	dY - Valore aggiunto	b_of
Imprese	-0.00050	-0.1407
Professionisti	-0.1391	-0.1432



CG57U-Laboratori di analisi cliniche e ambulatori**Coefficienti stimati**

	dY - Valore aggiunto	b_of
Imprese	-0.00020	-0.1578



CG66U-Software house, riparazione di macchine per ufficio ed altri servizi connessi all'Information Technology**Coefficienti stimati**

	dY - Valore aggiunto	b_of
Imprese	-	-0.1095



CG67U-Tintorie e lavanderie**Coefficienti stimati**

	dY - Valore aggiunto	b_of
Imprese	-0.0463	-0.3671



CG70U-Servizi di pulizia e di cura e manutenzione delle aree verdi**Coefficienti stimati**

	dY - Valore aggiunto	b_of
Imprese	-	-0.1036




CG72U-Trasporto terrestre di passeggeri**Coefficienti stimati**

	dY - Valore aggiunto	b_of
Imprese	-	-0.3916




CG73U-Magazzinaggio, movimentazione merci e altre attività connesse al trasporto**Coefficienti stimati**

	dY - Valore aggiunto	b_of
Imprese	-	-0.1332
Professionisti	-	-0.2536



CG76U-Servizi di ristorazione collettiva**Coefficienti stimati**

	dY - Valore aggiunto	b_of
Imprese	-0.0224	-0.1675



CG81U-Noleggio di macchine e attrezzature per l'edilizia**Coefficienti stimati**

	dY - Valore aggiunto	b_of
Imprese	-	-0.1903



CG82U-Servizi pubblicitari, relazioni pubbliche e comunicazione**Coefficienti stimati**

	dY - Valore aggiunto	b_of
Imprese	-	-0.2226
Professionisti	-0.0039	-0.1392



CG87U-Consulenza finanziaria, amministrativo-gestionale e agenzie di informazioni commerciali**Coefficienti stimati**

	dY - Valore aggiunto	b_of
Imprese	-0.00020	-0.1339
Professionisti	-0.1106	-0.1737



CG90U-Attività di pesca e acquacoltura**Coefficienti stimati**

	dY - Valore aggiunto	b_of
Imprese	-0.1026	-0.3487



CG91U-Attività ausiliarie dei servizi finanziari e assicurativi**Coefficienti stimati**


	dY - Valore aggiunto	b_of
Imprese	-0.0201	-0.2112
Professionisti	-	-0.1997



CG92U-Servizi forniti da revisori contabili, periti, consulenti ed altri soggetti che svolgono attività in materia di amministrazione, contabilità e tributi (attività di impresa)

Coefficienti stimati

	dY - Valore aggiunto	b_of
Imprese	-	-0.0959



CG93U-Attività degli studi di design**Coefficienti stimati**

	dY - Valore aggiunto	b_of
Imprese	-0.00040	-0.2755
Professionisti	-0.0296	-0.1469



CG94U-Produzioni e distribuzioni cinematografiche e di video, attività radiotelevisive**Coefficienti stimati**

	dY - Valore aggiunto	b_of
Imprese	-	-0.1606
Professionisti	-0.0288	-0.1101



CG98U-Riparazione beni consumo nca**Coefficienti stimati**

	dY - Valore aggiunto	b_of
Imprese	-0.00030	-0.2613



CG99U-Altri servizi a imprese e famiglie**Coefficienti stimati**

	dY - Valore aggiunto	b_of
Imprese	-	-0.1216
Professionisti	-0.0013	-0.1864



CK10U-Studi medici e laboratori di analisi cliniche**Coefficienti stimati**

	dY - Valore aggiunto	b_of
Professionisti	-	-0.1455



CK26U-Attività delle guide turistiche, degli accompagnatori turistici e delle guide alpine**Coefficienti stimati**

	dY - Valore aggiunto	b_of
Imprese	-	-0.2086
Professionisti	-	-0.1891




CK27U-Attività professionali relative all'informatica**Coefficienti stimati**

	dY - Valore aggiunto	b_of
Professionisti	-0.2019	-0.159



CK28U-Attività nel campo della recitazione, della regia e altre creazioni artistiche e letterarie**Coefficienti stimati**

	dY - Valore aggiunto	b_of
Imprese	-	-0.2579
Professionisti	-0.0042	-0.1463




CK30U-Altre attività tecniche**Coefficienti stimati**

	dY - Valore aggiunto	b_of
Imprese	-	-0.1582
Professionisti	-0.047	-0.1666



CM01U-Commercio al dettaglio alimentare**Coefficienti stimati**

	dY - Valore aggiunto	b_of
Imprese	-0.1541	-0.3573




CM03U-Commercio al dettaglio ambulante**Coefficienti stimati**

	dY - Valore aggiunto	b_of
Imprese	-	-0.3952



CM04U-Farmacie**Coefficienti stimati**

	dY - Valore aggiunto	b_of
Imprese	-0.0025	-1



CM09U-Commercio di autoveicoli, motocicli e ciclomotori**Coefficienti stimati**

	dY - Valore aggiunto	b_of
Imprese	-	-0.3969



CM10U-Commercio di parti e accessori di autoveicoli e motoveicoli**Coefficienti stimati**

	dY - Valore aggiunto	b_of
Imprese	-	-0.3977




CM18B-Commercio all'ingrosso di animali vivi**Coefficienti stimati**

	dY - Valore aggiunto	b_of
Imprese	-0.0244	-0.3479



CM19U-Commercio all'ingrosso di abbigliamento, calzature, pelletteria e pelli**Coefficienti stimati**

	dY - Valore aggiunto	b_of
Imprese	-0.00010	-0.3905




CM21U-Commercio all'ingrosso alimentare**Coefficienti stimati**

	dY - Valore aggiunto	b_of
Imprese	-	-0.3036



CM22A-Commercio all'ingrosso di elettrodomestici e casalinghi**Coefficienti stimati**

	dY - Valore aggiunto	b_of
Imprese	-	-0.3993




CM25U-Commercio all'ingrosso di giochi, giocattoli, articoli sportivi**Coefficienti stimati**

	dY - Valore aggiunto	b_of
Imprese	-0.00010	-0.1942



CM28U-Commercio al dettaglio di tessuti, filati e articoli di merceria**Coefficienti stimati**

	dY - Valore aggiunto	b_of
Imprese	-0.0016	-0.4248



CM29U-Commercio al dettaglio di mobili e articoli in legno, sughero, vimini e plastica**Coefficienti stimati**

	dY - Valore aggiunto	b_of
Imprese	-0.0085	-0.4816



CM32U-Commercio al dettaglio di oggetti d'arte e di antiquariato, di culto e di decorazione, chincaglieria, bigiotteria, bomboniere, articoli da regalo e per fumatori e strumenti musicali

Coefficienti stimati

	dY - Valore aggiunto	b_of
Imprese	-	-0.3757




CM36U-Commercio all'ingrosso di libri, riviste e giornali**Coefficienti stimati**

	dY - Valore aggiunto	b_of
Imprese	-0.009	-0.262



CM41U-Commercio all'ingrosso di macchine e attrezzature per ufficio**Coefficienti stimati**

	dY - Valore aggiunto	b_of
Imprese	-0.0173	-0.3755




CM46U-Commercio all'ingrosso di articoli per fotografia, cinematografia, ottica e strumenti scientifici**Coefficienti stimati**

	dY - Valore aggiunto	b_of
Imprese	-	-0.4817



CM47U-Commercio al dettaglio di natanti e forniture di bordo**Coefficienti stimati**

	dY - Valore aggiunto	b_of
Imprese	-	-0.3488



CM80U-Commercio al dettaglio di carburanti per autotrazione**Coefficienti stimati**

	dY - Valore aggiunto	b_of
Imprese	-	-0.072



CM82U-Commercio all'ingrosso di metalli**Coefficienti stimati**

	dY - Valore aggiunto	b_of
Imprese	-0.00030	-0.2958



CM83U-Commercio all'ingrosso di prodotti chimici**Coefficienti stimati**

	dY - Valore aggiunto	b_of
Imprese	-	-0.4089



CM90U-Commercio al dettaglio al di fuori di negozi, banche, mercati e distributori automatici**Coefficienti stimati**

	dY - Valore aggiunto	b_of
Imprese	-0.001	-0.2717



DD02U-Produzione di paste alimentari**Coefficienti stimati**

	dY - Valore aggiunto	b_of
Imprese	-	-0.5397



DD05U-Produzione e conservazione di carne**Coefficienti stimati**

	dY - Valore aggiunto	b_of
Imprese	-0.1011	-0.3455




DD08U-Fabbricazione di calzature, parti e accessori**Coefficienti stimati**

	dY - Valore aggiunto	b_of
Imprese	-0.0021	-0.3559



DD11U-Produzione di olio di oliva e di semi**Coefficienti stimati**

	dY - Valore aggiunto	b_of
Imprese	-	-0.3081




DD12U-Produzione e commercio al dettaglio di prodotti di panetteria**Coefficienti stimati**

	dY - Valore aggiunto	b_of
Imprese	-0.1393	-0.2156



DD14U-Produzione tessile**Coefficienti stimati**

	dY - Valore aggiunto	b_of
Imprese	-0.0261	-0.4358




DD15U-Trattamento igienico e confezionamento di latte e derivati**Coefficienti stimati**

	dY - Valore aggiunto	b_of
Imprese	-	-0.6753



DD17U-Fabbricazione di prodotti in gomma e plastica**Coefficienti stimati**

	dY - Valore aggiunto	b_of
Imprese	-	-0.4334



DD23U-Laboratori di cornici**Coefficienti stimati**

	dY - Valore aggiunto	b_of
Imprese	-	-0.4562



DD27U-Fabbricazione di articoli da viaggio, borse, marocchineria e selleria**Coefficienti stimati**

	dY - Valore aggiunto	b_of
Imprese	-0.0166	-0.1779



DD28U-Fabbricazione, lavorazione e trasformazione del vetro**Coefficienti stimati**

	dY - Valore aggiunto	b_of
Imprese	-	-0.361




DD33U-Produzione e lavorazione di oggetti di gioielleria, oreficeria e bigiotteria**Coefficienti stimati**

	dY - Valore aggiunto	b_of
Imprese	-	-0.3899




DD34U-Fabbricazione e riparazione di protesi dentarie**Coefficienti stimati**

	dY - Valore aggiunto	b_of
Imprese	-0.081	-0.2546




DD36U-Fusione di metalli, prima trasformazione del ferro e dell'acciaio**Coefficienti stimati**

	dY - Valore aggiunto	b_of
Imprese	-	-0.2686



DD37U-Costruzione e riparazione di imbarcazioni**Coefficienti stimati**

	dY - Valore aggiunto	b_of
Imprese	-0.00010	-0.1632



DG14U-Attività sportive e di intrattenimento nca**Coefficienti stimati**

	dY - Valore aggiunto	b_of
Imprese	-	-0.2141
Professionisti	-	-0.1523



DG31U-Manutenzione e riparazione di autoveicoli, motocicli e ciclomotori**Coefficienti stimati**

	dY - Valore aggiunto	b_of
Imprese	-	-0.355



DG34U-Servizi di acconciatura**Coefficienti stimati**

	dY - Valore aggiunto	b_of
Imprese	-	-0.314




DG36U-Servizi di ristorazione commerciale**Coefficienti stimati**

	dY - Valore aggiunto	b_of
Imprese	-0.0818	-0.3073



DG37U-Attività di bar, gelateria, pasticceria e produzione dolciaria**Coefficienti stimati**

	dY - Valore aggiunto	b_of
Imprese	-	-0.2636



DG39U-Agenzie di mediazione immobiliare**Coefficienti stimati**

	dY - Valore aggiunto	b_of
Imprese	-0.0709	-0.2275




DG40U-Locazione, valorizzazione, compravendita di beni immobili**Coefficienti stimati**

	dY - Valore aggiunto	b_of
Imprese	-	-0.0909




DG44U-Strutture ricettive alberghiere ed extralberghiere**Coefficienti stimati**

	dY - Valore aggiunto	b_of
Imprese	-	-0.3211




DG50U-Intonacatura, rivestimento, tinteggiatura ed altri lavori di completamento e finitura degli edifici**Coefficienti stimati**

	dY - Valore aggiunto	b_of
Imprese	-0.058	-0.1616




DG54U-Sale giochi e biliardi, gestione di apparecchi automatici da intrattenimento**Coefficienti stimati**

	dY - Valore aggiunto	b_of
Imprese	-	-0.1691




DG55U-Servizi di pompe funebri e attività connesse**Coefficienti stimati**

	dY - Valore aggiunto	b_of
Imprese	-0.12	-0.2525



DG58U-Strutture ricettive all'aperto**Coefficienti stimati**

	dY - Valore aggiunto	b_of
Imprese	-0.0294	-0.2845



DG60U-Stabilimenti balneari**Coefficienti stimati**

	dY - Valore aggiunto	b_of
Imprese	-0.0365	-0.1915



DG61U-Intermediari del commercio**Coefficienti stimati**

	dY - Valore aggiunto	b_of
Imprese	-	-0.2558



DG68U-Trasporto di merci su strada e servizi di trasloco**Coefficienti stimati**

	dY - Valore aggiunto	b_of
Imprese	-	-0.4495



DG69U-Costruzioni**Coefficienti stimati**

	dY - Valore aggiunto	b_of
Imprese	-	-0.1174



DG74U-Attività fotografiche**Coefficienti stimati**

	dY - Valore aggiunto	b_of
Imprese	-0.0869	-0.2994
Professionisti	-0.0558	-0.1599




DG75U-Installazione di impianti elettrici, idraulico-sanitari e altri impianti**Coefficienti stimati**

	dY - Valore aggiunto	b_of
Imprese	-	-0.2054




DG77U-Trasporti marittimi e per vie d'acqua interne, noleggio di imbarcazioni e servizi connessi**Coefficienti stimati**

	dY - Valore aggiunto	b_of
Imprese	-	-0.1418



DG78U-Attività delle agenzie di viaggio e turismo e dei tour operator**Coefficienti stimati**

	dY - Valore aggiunto	b_of
Imprese	-	-0.171



DG79U-Noleggio di autovetture e altri mezzi di trasporto terrestre**Coefficienti stimati**

	dY - Valore aggiunto	b_of
Imprese	-	-0.2202



DG83U-Gestione di impianti sportivi**Coefficienti stimati**

	dY - Valore aggiunto	b_of
Imprese	-	-0.2273




DG85U-Discoteche, sale da ballo, night club e scuole di danza**Coefficienti stimati**

	dY - Valore aggiunto	b_of
Imprese	-0.0691	-0.2431



DG88U-Autoscuole, scuole nautiche e agenzie di disbrigo pratiche**Coefficienti stimati**

	dY - Valore aggiunto	b_of
Imprese	-	-0.1456



DG96U-Altre attività di manutenzione autoveicoli e di soccorso stradale**Coefficienti stimati**

	dY - Valore aggiunto	b_of
Imprese	-	-0.1805



DK01U-Studi notarili

Coefficienti stimati

	dY - Valore aggiunto	b_of	b_cc	b_ac
Professionisti	-0.0474	-0.1501	0.3126	0.2077



DK02U-Attività degli studi di ingegneria

Coefficienti stimati

	dY - Valore aggiunto	b_of	b_cc	b_ac
Professionisti	-0.0043	-0.1958	0.3643	0.5361



DK03U-Attività tecniche svolte da geometri

Coefficienti stimati

	dY - Valore aggiunto	b_of	b_cc	b_ac
Professionisti	-0.0186	-0.2374	0.282	0.4606



DK04U-Attività degli studi legali

Coefficienti stimati

	dY - Valore aggiunto	b_of	b_cc	b_ac
Professionisti	-	-0.2006	0.3183	0.3925



DK05U-Servizi forniti da dottori commercialisti, ragionieri, periti commerciali e consulenti del lavoro

Coefficienti stimati


	dY - Valore aggiunto	b_of	b_cc	b_ac
Professionisti	-	-0.1908	0.2146	0.316



DK06U-Servizi forniti da revisori contabili, periti, consulenti ed altri soggetti che svolgono attività in materia di amministrazione, contabilità e tributi (lavoro autonomo)

Coefficienti stimati

	dY - Valore aggiunto	b_of	b_cc	b_ac
Professionisti	-	-0.1746	0.2419	0.2952




DK08U-Attività dei disegnatori tecnici**Coefficienti stimati**

	dY - Valore aggiunto	b_of
Imprese	-0.0107	-0.2142
Professionisti	-	-0.1812



DK16U-Amministrazione di condomini, gestione di beni immobili per conto terzi e servizi integrati di gestione agli edifici**Coefficienti stimati**

	dY - Valore aggiunto	b_of
Imprese	-	-0.1893
Professionisti	-	-0.1318



DK17U-Periti industriali

Coefficienti stimati

	dY - Valore aggiunto	b_of	b_cc	b_ac
Professionisti	-0.0334	-0.2245	0.2818	0.449



DK18U-Attività degli studi di architettura

Coefficienti stimati

	dY - Valore aggiunto	b_of	b_cc	b_ac
Professionisti	-0.0578	-0.2482	0.4245	0.606




DK19U-Attività professionali paramediche indipendenti**Coefficienti stimati**

	dY - Valore aggiunto	b_of
Imprese	-0.02	-0.1192
Professionisti	-	-0.1745



DK20U-Attività professionale svolta da psicologi**Coefficienti stimati**

	dY - Valore aggiunto	b_of
Professionisti	-0.0463	-0.1345




DK21U-Attività degli studi odontoiatrici e delle imprese operanti in ambito odontoiatrico**Coefficienti stimati**

	dY - Valore aggiunto	b_of
Imprese	-0.0797	-0.2706
Professionisti	-0.0136	-0.1949



DK22U-Servizi veterinari**Coefficienti stimati**

	dY - Valore aggiunto	b_of
Professionisti	-0.0279	-0.1968



DK23U-Servizi di ingegneria integrata

Coefficienti stimati

	dY - Valore aggiunto	b_of	b_cc	b_ac
Imprese	-	-0.1449	-	-
Professionisti	-0.0406	-0.1656	0.3307	0.509



DK24U-Consulenza agraria fornita da agrotecnici e periti agrari

Coefficienti stimati

	dY - Valore aggiunto	b_of	b_cc	b_ac
Professionisti	-0.0463	-0.2068	0.2437	0.4602



DK25U-Consulenza agraria fornita da agronomi

Coefficienti stimati


	dY - Valore aggiunto	b_of	b_cc	b_ac
Professionisti	-	-0.2363	0.3442	0.5078



DK29U-Studi di geologia

Coefficienti stimati

	dY - Valore aggiunto	b_of	b_cc	b_ac
Professionisti	-0.0295	-0.1912	0.2752	0.4982



DM02U-Commercio al dettaglio di carni**Coefficienti stimati**

	dY - Valore aggiunto	b_of
Imprese	-0.0444	-0.1001




DM05U-Commercio al dettaglio di abbigliamento, calzature, pelletterie ed accessori**Coefficienti stimati**

	dY - Valore aggiunto	b_of
Imprese	-0.00040	-0.4779



DM06A-Commercio al dettaglio di elettrodomestici e casalinghi**Coefficienti stimati**

	dY - Valore aggiunto	b_of
Imprese	-0.00020	-0.4111



DM08U-Commercio al dettaglio di giochi, giocattoli, articoli sportivi**Coefficienti stimati**

	dY - Valore aggiunto	b_of
Imprese	-0.00030	-0.5419



DM11U-Commercio all'ingrosso e al dettaglio di ferramenta ed utensileria, termoidraulica, legname, materiali da costruzione, piastrelle, pavimenti e prodotti vernicianti

Coefficienti stimati

	dY - Valore aggiunto	b_of
Imprese	-	-0.4229




DM12U-Commercio al dettaglio di libri nuovi in esercizi specializzati**Coefficienti stimati**

	dY - Valore aggiunto	b_of
Imprese	-	-0.3256



DM13U-Commercio al dettaglio di giornali, riviste e periodici**Coefficienti stimati**

	dY - Valore aggiunto	b_of
Imprese	-	-0.1297




DM15A-Commercio al dettaglio e riparazione di orologi e gioielli**Coefficienti stimati**

	dY - Valore aggiunto	b_of
Imprese	-0.00070	-0.4602



DM15B-Commercio al dettaglio di materiale per ottica, fotografia, cinematografia, strumenti di precisione**Coefficienti stimati**

	dY - Valore aggiunto	b_of
Imprese	-0.0063	-0.6062




DM16U-Commercio al dettaglio di articoli di profumeria, per l'igiene personale e della casa**Coefficienti stimati**

	dY - Valore aggiunto	b_of
Imprese	-0.0335	-0.3863



DM17U-Commercio all'ingrosso di cereali, legumi secchi e sementi**Coefficienti stimati**

	dY - Valore aggiunto	b_of
Imprese	-0.0547	-0.6125



DM18A-Commercio all'ingrosso di fiori e piante**Coefficienti stimati**

	dY - Valore aggiunto	b_of
Imprese	-0.0259	-0.2793



DM20U-Commercio al dettaglio di articoli di cartoleria e forniture per ufficio**Coefficienti stimati**

	dY - Valore aggiunto	b_of
Imprese	-	-0.3796



DM22C-Commercio all'ingrosso di mobili di qualsiasi materiale**Coefficienti stimati**

	dY - Valore aggiunto	b_of
Imprese	-	-0.2333



DM23U-Commercio all'ingrosso di medicinali, di articoli medicali e ortopedici**Coefficienti stimati**

	dY - Valore aggiunto	b_of
Imprese	-0.0015	-0.3484



DM24U-Commercio all'ingrosso di carta, cartone e articoli di cartoleria**Coefficienti stimati**

	dY - Valore aggiunto	b_of
Imprese	-	-0.4156



DM31U-Commercio all'ingrosso di orologi e di gioielleria**Coefficienti stimati**

	dY - Valore aggiunto	b_of
Imprese	-0.00040	-0.3249



DM35U-Erboristerie**Coefficienti stimati**

	dY - Valore aggiunto	b_of
Imprese	-0.0303	-0.6929




DM37U-Commercio all'ingrosso di saponi, detersivi, profumi e cosmetici**Coefficienti stimati**

	dY - Valore aggiunto	b_of
Imprese	-	-0.2828




DM39U-Commercio al dettaglio di combustibili per uso domestico e per riscaldamento**Coefficienti stimati**

	dY - Valore aggiunto	b_of
Imprese	-0.0011	-0.4664



DM40A-Commercio al dettaglio di fiori e piante**Coefficienti stimati**

	dY - Valore aggiunto	b_of
Imprese	-	-0.4724



DM42U-Commercio al dettaglio di articoli medicali e ortopedici**Coefficienti stimati**

	dY - Valore aggiunto	b_of
Imprese	-0.0018	-0.5077



DM43U-Commercio all'ingrosso e al dettaglio di macchine e attrezzature agricole e per il giardinaggio**Coefficienti stimati**

	dY - Valore aggiunto	b_of
Imprese	-	-0.457



DM44U-Commercio al dettaglio di macchine e attrezzature per ufficio**Coefficienti stimati**

	dY - Valore aggiunto	b_of
Imprese	-	-0.493




DM48U-Commercio al dettaglio di piccoli animali domestici**Coefficienti stimati**

	dY - Valore aggiunto	b_of
Imprese	-0.0051	-0.4284



DM81U-Commercio all'ingrosso di combustibili**Coefficienti stimati**

	dY - Valore aggiunto	b_of
Imprese	-	-0.3185




DM84U-Commercio all'ingrosso di macchine utensili**Coefficienti stimati**

	dY - Valore aggiunto	b_of
Imprese	-	-0.4017



DM85U-Commercio al dettaglio di prodotti del tabacco**Coefficienti stimati**

	dY - Valore aggiunto	b_of
Imprese	-0.1252	-0.1539



DM86U-Commercio effettuato per mezzo di distributori automatici**Coefficienti stimati**

	dY - Valore aggiunto	b_of
Imprese	-0.00030	-0.4949



DM87U-Commercio al dettaglio di altri prodotti nca**Coefficienti stimati**

	dY - Valore aggiunto	b_of
Imprese	-0.0056	-0.357




DM88U-Commercio all'ingrosso di altri prodotti nca**Coefficienti stimati**

	dY - Valore aggiunto	b_of
Imprese	-	-0.3889




Per tutti gli ISA in applicazione per il periodo d'imposta 2023



ALLEGATO 5

NOTA TECNICA E METODOLOGICA

AGGIORNAMENTO DELLE ANALISI TERRITORIALI A LIVELLO COMUNALE UTILIZZATE NELL'AMBITO DEGLI INDICI SINTETICI DI AFFIDABILITÀ (ISA)



Le analisi territoriali a livello comunale utilizzate nell'ambito degli Indici Sintetici di Affidabilità (ISA) sono integrate, a partire dal periodo d'imposta 2023, a seguito dell'istituzione dei nuovi comuni di:

- “Moransengo-Tonengo” (provincia di Asti) mediante fusione dei comuni di " Moransengo ", " Tonengo ";
- “Bardello con Malgesso e Bregano” (provincia di Varese) mediante fusione dei comuni di " Bregano ", "Bardello", " Malgesso ".

Le analisi territoriali a livello comunale sono state modificate per il comune:

- “Campospinoso” (provincia di Pavia) a seguito della incorporazione del soppresso comune di “Albaredo Arnaboldi” in quello di “Campospinoso”; il nuovo comune è stato successivamente rinominato “Campospinoso Albaredo”.

Si segnala inoltre che:

- Il comune di “Montemagno” (provincia di Asti) assume la nuova denominazione di “Montemagno Monferrato”.
- Il comune di “Popoli” (provincia di Pescara) assume la nuova denominazione di “Popoli Terme”.
- Il comune di “Montagna/Montan” (provincia di Bolzano) assume la nuova denominazione di “Montagna sulla Strada del Vino/Montan an der Weinstraße”.
- Il comune di “Grana” (provincia di Asti) assume la nuova denominazione di “Grana Monferrato”.

Nel caso in cui i comuni oggetto di fusione/incorporazione appartenevano al medesimo gruppo territoriale o presentavano lo stesso numero indice territoriale, ai nuovi comuni è stato confermato tale gruppo o numero indice territoriale.

Nel caso in cui i gruppi o i numeri indici territoriali divergevano, il valore assegnato al nuovo comune è stato ottenuto riapplicando la metodologia prevista per ciascuna territorialità, così come indicato dal relativo decreto di approvazione.



INTEGRAZIONE AGLI ELENCHI DEI COMUNI RELATIVI AGLI STUDI DELLE TERRITORIALITÀ A SEGUITO DELL'ISTITUZIONE DEL NUOVO COMUNE DI "MORANSENGO-TONENGO" (PROVINCIA DI ASTI)

- ✓ Istituzione del nuovo comune di "MORANSENGO-TONENGO", mediante fusione dei comuni di "MORANSENGO" e "TONENGO".

**COMUNE DI "MORANSENGO-TONENGO"
E RELATIVI RIFERIMENTI TERRITORIALI**

TERRITORIALITÀ GENERALE¹	4
TERRITORIALITÀ DEL COMMERCIO²	7
TERRITORIALITÀ GENERALE - INDICE COMPOSITO (EVOLUZIONE 2023)³	0,4668
TERRITORIALITÀ GENERALE - GRUPPO OMOGENEO DI APPARTENENZA (EVOLUZIONE 2023)⁴	1
TERRITORIALITÀ DEL COMMERCIO - INDICE COMPOSITO (EVOLUZIONE 2023)⁵	0,1886
TERRITORIALITÀ DEL COMMERCIO - GRUPPO OMOGENEO DI APPARTENENZA (EVOLUZIONE 2023)⁶	3
TERRITORIALITÀ DEL LIVELLO DEL REDDITO MEDIO IMPONIBILE AI FINI DELL'ADDIZIONALE IRPEF DEFINITA SU DATI DEL DIPARTIMENTO DELLE FINANZE RIFERITI AI PERIODI D'IMPOSTA 2020 E 2021⁷	0,3752
TERRITORIALITÀ DEL LIVELLO DEI CANONI DI LOCAZIONE DEGLI IMMOBILI DEFINITA SU DATI DELL'OSSERVATORIO SUL MERCATO IMMOBILIARE (OMI) RIFERITI ALL'ANNO 2022⁸	0,0098
TERRITORIALITÀ DEL LIVELLO DELLE QUOTAZIONI IMMOBILIARI DEFINITA SU DATI DELL'OSSERVATORIO SUL MERCATO IMMOBILIARE (OMI) RIFERITI ALL'ANNO 2022⁹	0,0413



INTEGRAZIONE AGLI ELENCHI DEI COMUNI RELATIVI AGLI STUDI DELLE TERRITORIALITÀ A SEGUITO DELL'ISTITUZIONE DEL NUOVO COMUNE DI "BARDELLO CON MALGESSO E BREGANO" (PROVINCIA DI VARESE)

- ✓ Istituzione del nuovo comune di "BARDELLO CON MALGESSO E BREGANO", mediante fusione dei comuni di "BREGANO", "BARDELLO" e "MALGESSO".

**COMUNE DI "BARDELLO CON MALGESSO E BREGANO"
E RELATIVI RIFERIMENTI TERRITORIALI**

TERRITORIALITÀ GENERALE¹	4
TERRITORIALITÀ DEL COMMERCIO²	6
TERRITORIALITÀ GENERALE - INDICE COMPOSITO (EVOLUZIONE 2023)³	0,5998
TERRITORIALITÀ GENERALE - GRUPPO OMOGENEO DI APPARTENENZA (EVOLUZIONE 2023)⁴	1
TERRITORIALITÀ DEL COMMERCIO - INDICE COMPOSITO (EVOLUZIONE 2023)⁵	0,1924
TERRITORIALITÀ DEL COMMERCIO - GRUPPO OMOGENEO DI APPARTENENZA (EVOLUZIONE 2023)⁶	3
TERRITORIALITÀ DEL LIVELLO DEL REDDITO MEDIO IMPONIBILE AI FINI DELL'ADDIZIONALE IRPEF DEFINITA SU DATI DEL DIPARTIMENTO DELLE FINANZE RIFERITI AI PERIODI D'IMPOSTA 2020 E 2021⁷	0,4437
TERRITORIALITÀ DEL LIVELLO DEI CANONI DI LOCAZIONE DEGLI IMMOBILI DEFINITA SU DATI DELL'OSSERVATORIO SUL MERCATO IMMOBILIARE (OMI) RIFERITI ALL'ANNO 2022⁸	0,1549
TERRITORIALITÀ DEL LIVELLO DELLE QUOTAZIONI IMMOBILIARI DEFINITA SU DATI DELL'OSSERVATORIO SUL MERCATO IMMOBILIARE (OMI) RIFERITI ALL'ANNO 2022⁹	0,1316



MODIFICA AGLI ELENCHI DEI COMUNI RELATIVI AGLI STUDI DELLE TERRITORIALITÀ PER IL COMUNE DI “CAMPOSPINOSO” (PROVINCIA DI PAVIA) SUCCESSIVAMENTE RINOMINATO “CAMPOSPINOSO ALBAREDO”

- ✓ Modifica del comune di “CAMPOSPINOSO” a seguito della incorporazione del soppresso comune di “ALBAREDO ARNABOLDI” e successiva ridenominazione in “CAMPOSPINOSO ALBAREDO”.

**COMUNE DI “CAMPOSPINOSO ALBAREDO”
E RELATIVI RIFERIMENTI TERRITORIALI**

TERRITORIALITÀ GENERALE¹	4
TERRITORIALITÀ DEL COMMERCIO²	7
TERRITORIALITÀ GENERALE - INDICE COMPOSITO (EVOLUZIONE 2023)³	0,6194
TERRITORIALITÀ GENERALE - GRUPPO OMOGENEO DI APPARTENENZA (EVOLUZIONE 2023)⁴	1
TERRITORIALITÀ DEL COMMERCIO - INDICE COMPOSITO (EVOLUZIONE 2023)⁵	0,1183
TERRITORIALITÀ DEL COMMERCIO - GRUPPO OMOGENEO DI APPARTENENZA (EVOLUZIONE 2023)⁶	3
TERRITORIALITÀ DEL LIVELLO DEL REDDITO MEDIO IMPONIBILE AI FINI DELL'ADDIZIONALE IRPEF DEFINITA SU DATI DEL DIPARTIMENTO DELLE FINANZE RIFERITI AI PERIODI D'IMPOSTA 2020 E 2021⁷	0,4113
TERRITORIALITÀ DEL LIVELLO DEI CANONI DI LOCAZIONE DEGLI IMMOBILI DEFINITA SU DATI DELL'OSSERVATORIO SUL MERCATO IMMOBILIARE (OMI) RIFERITI ALL'ANNO 2022⁸	0,1313
TERRITORIALITÀ DEL LIVELLO DELLE QUOTAZIONI IMMOBILIARI DEFINITA SU DATI DELL'OSSERVATORIO SUL MERCATO IMMOBILIARE (OMI) RIFERITI ALL'ANNO 2022⁹	0,1322

¹ Territorialità approvata con D.M. 6 marzo 2008, successivamente modificato con DD.MM. 19 maggio 2009, 12 marzo 2010, 22 marzo 2011, 26 aprile 2012, 24 marzo 2014, 30 marzo 2015, 17 marzo 2016, 23 marzo 2017, 23 marzo 2018, 27 febbraio 2019, 28 febbraio 2020, 30 aprile 2021, 29 aprile 2022, 28 aprile 2023.

² Territorialità approvata con D.M. 6 marzo 2008, successivamente modificato con DD.MM. 12 marzo 2010, 22 marzo 2011, 26 aprile 2012, 24 marzo 2014, 30 marzo 2015, 17 marzo 2016, 23 marzo 2017, 23 marzo 2018, 27 febbraio 2019, 28 febbraio 2020, 30 aprile 2021, 29 aprile 2022, 28 aprile 2023.

³ Territorialità approvata con D.M. 18 marzo 2024.

⁴ Territorialità approvata con D.M. 18 marzo 2024.


⁵ Territorialità approvata con D.M. 18 marzo 2024.

⁶ Territorialità approvata con D.M. 18 marzo 2024.

⁷ Territorialità approvata con D.M. 18 marzo 2024.

⁸ Territorialità approvata con D.M. 18 marzo 2024.

⁹ Territorialità approvata con D.M. 18 marzo 2024.



ALLEGATO 6

NOTA TECNICA E METODOLOGICA

AGGIORNAMENTO ANALISI TERRITORIALI SPECIFICHE

ISA DK04U – ATTIVITÀ DEGLI STUDI LEGALI



Nel corso dell'anno 2023 si sono registrate le seguenti variazioni amministrative¹:

- il comune di "Moransengo-Tonengo" (provincia di Asti) è stato istituito mediante fusione dei comuni di "Moransengo" e "Tonengo"; il comune di "Bardello con Malgesso e Bregano" (provincia di Varese) è stato istituito mediante fusione dei comuni di "Bregano", "Bardello", "Malgesso";
- il comune di "Campospinoso" (provincia di Pavia) è stato rinominato "Campospinoso Albaredo" a seguito della incorporazione del soppresso comune di "Albaredo Arnaboldi" in quello di "Campospinoso";
- il comune di "Montemagno" (provincia di Asti) assume la nuova denominazione di "Montemagno Monferrato"; il comune di "Popoli" (provincia di Pescara) assume la nuova denominazione di "Popoli Terme"; il comune di "Montagna/Montan" (provincia di Bolzano) assume la nuova denominazione di "Montagna sulla Strada del Vino/Montan an der Weinstraße"; il comune di "Grana" (provincia di Asti) assume la nuova denominazione di "Grana Monferrato".

Si è proceduto ad analizzare l'impatto che tali cambiamenti hanno sull'ISA DK04U - Attività degli studi legali, relativamente alla territorialità specifica basata sull'assegnazione del comune² al circondario o alla sede di Corte d'Appello.

Tutti i comuni oggetto di fusione/incorporazione originano da comuni che afferivano al medesimo circondario, pertanto, ai nuovi comuni è stato confermato tale circondario. È stato inoltre confermato il circondario originario ai comuni che hanno assunto solo una nuova denominazione.

¹ Fonte: ISTAT – Variazioni amministrative e territoriali dei comuni.

² Se non risulta compilato il comune dell'unità locale occorre far riferimento al comune del domicilio fiscale.




ALLEGATO 7

NOTA TECNICA E METODOLOGICA

AGGIORNAMENTO ANALISI TERRITORIALI SPECIFICHE

ISA DM05U – Commercio al dettaglio di
abbigliamento, calzature e pelletterie ed
accessori



Al fine di tener conto, nell'Indice Sintetico di Affidabilità (ISA) DM05U - Commercio al dettaglio di abbigliamento, calzature e pelletterie ed accessori, della concorrenza costituita dai Factory Outlet Center (F.O.C.), sono state individuate le "aree gravitazionali", ovvero le aree di mercato influenzate dalla presenza di ciascun F.O.C., considerando la distanza in minuti di percorrenza di ogni comune dal F.O.C. più vicino.

I valori delle distanze, in minuti, sono stati calcolati tramite funzionalità specifiche (Networking) di software GIS (Geographic Information System), in particolare del software ArcGis. Per tale calcolo è stato utilizzato un network che ha memorizzata la rete stradale italiana, con le relative distanze e i tempi medi di percorrenza calcolati su medie automobilistiche.

La territorialità dei Factory Outlet Center, approvata con DM 16 marzo 2011 e con ultimo aggiornamento approvato nell'allegato 7 del D.M. 28 aprile 2023, viene ulteriormente aggiornata per tenere conto delle variazioni dei tempi medi di percorrenza.

Nel corso dell'anno 2023 si sono registrate le seguenti variazioni amministrative¹:

- istituzione del nuovo comune di "Moransengo-Tonengo" (provincia di Asti) mediante fusione dei comuni di "Moransengo" e "Tonengo";
- istituzione del nuovo comune di "Bardello con Malgesso e Bregano" (provincia di Varese) mediante fusione dei comuni di "Bregano", "Bardello" e "Malgesso";
- incorporazione del soppresso comune di "Albaredo Arnaboldi" nel comune di "Campospinoso" (provincia di Pavia); il comune assume la nuova denominazione di "Campospinoso Albaredo".

Si segnala inoltre che:

- il comune di "Montemagno" (provincia di Asti) assume la nuova denominazione di "Montemagno Monferrato";
- il comune di "Popoli" (provincia di Pescara) assume la nuova denominazione di "Popoli Terme";
- il comune di "Montagna/Montan" (provincia di Bolzano) assume la nuova denominazione di "Montagna sulla Strada del Vino/Montan an der Weinstraße";
- il comune di "Grana" (provincia di Asti) assume la nuova denominazione di "Grana Monferrato".

Nella tabella 1 è riportato l'elenco completo dei F.O.C. del 2023.

Nella tabella 2 sono riportate le distanze, espresse in minuti di percorrenza, di ogni comune dal F.O.C. più vicino, aggiornate in funzione delle variazioni connesse al network stradale.

Si fa presente che i comuni distanti più di 90 minuti dal F.O.C. più vicino non compaiono nella tabella poiché l'analisi delle funzioni di regressione ha fatto emergere che, oltre tale raggio, la presenza di un F.O.C. risulta non significativa in termini di concorrenza.

¹ Fonte: ISTAT – Variazioni amministrative e territoriali dei comuni.




Tabella 1 – Elenco dei F.O.C. del 2023

Regione	Località	Factory Outlet Center (F.O.C.)	Codice F.O.C.
Piemonte	Serravalle Scrivia (AL)	Designer Outlet Serravalle Scrivia	1
	Vicolungo (NO)	Vicolungo The Style Outlets	2
	Sandigliano (BI)	The Place Luxury Outlet	3
	Mondovì (CN)	Mondovicino Outlet Village	4
	Settimo Torinese (TO)	Torino Outlet Village	32
Valle d'Aosta	Quart (AO)	Fifty Factory Store Aosta	5
Lombardia	Meda (MI)	Full & Fifty Factory Outlet	7
	Rodengo Saiano (BS)	Franciacorta Outlet Village	8
	Bagnolo San Vito (MN)	Fashion District Mantova	9
	Locate di Triulzi (MI)	Scalo Milano City Style	30
Trentino-Alto Adige	Brennero (BZ)	Outlet Center Brenner	31
Veneto	Noventa di Piave (VE)	Designer Outlet Noventa di Piave	10
Friuli-Venezia Giulia	Aiello del Friuli (UD)	Palmanova Outlet Village	11
Liguria	Brugnato (SP)	ShopInn Brugnato 5Terre Village	29
	Sanremo (IM)	The Mall Sanremo	34
Emilia-Romagna	Fidenza (PR)	Fidenza Village	12
	Castel Guelfo (BO)	Castel Guelfo The Style Outlets	13
Toscana	Leccio, Reggello (FI)	The Mall Outlet Village	14
	Foiano della Chiana (AR)	Valdichiana Outlet Village	15
	Barberino di Mugello (FI)	Designer Outlet Barberino	16
Lazio	Castel Romano, Roma (RM)	Designer Outlet Castel Romano	17
	Valmontone (RM)	Valmontone Outlet Village	18
Puglia	Molfetta (BA)	Fashion District Molfetta	20
Sardegna	More Collaxe, Sestu (CA)	Sardinia Outlet Village	21
Svizzera Italiana	Mendrisio, Svizzera (CH)	Factory Stores Mendrisio	23
Abruzzo	Città Sant'Angelo (PE)	Città Sant'Angelo Outlet Village	24
Campania	Marcianise (CE)	Designer Outlet La Reggia	25
	San Nicola Varco, Eboli (SA)	Cilento Outlet Village	28
Sicilia	Agira (EN)	Sicilia Outlet Village	26
Repubblica di San Marino	Falciano, San Marino (SM)	The Market San Marino Outlet Experience	35




Tabella 2 – Distanze, in minuti di percorrenza, di ogni comune dal F.O.C. più vicino

REGIONE PIEMONTE	DISTANZA	CODICE F.O.C.
ACCEGLIO	75	4
ACQUI TERME	46	1
AGLIANO TERME	54	4
AGLIÈ	23	32
AGRATE CONTURBIA	25	2
AILOCHE	33	3
AIRASCA	28	32
AISONE	52	4
ALA DI STURA	47	32
ALAGNA VALSESIA	82	2
ALBA	38	4
ALBANO VERCELLESE	11	2
ALBARETTO DELLA TORRE	35	4
ALBERA LIGURE	25	1
ALBIANO D'IVREA	25	3
ALBUGNANO	30	32
ALESSANDRIA	27	1
ALFIANO NATTA	51	2
ALICE BEL COLLE	42	1
ALICE CASTELLO	19	3
ALLUVIONI PIOVERA	27	1
ALMESE	22	32
ALPETTE	43	32
ALPIGNANO	18	32
ALTAVILLA MONFERRATO	44	2
ALTO	51	34
ALTO SERMENZA	65	2
ALZANO SCRIVIA	26	1
AMENO	35	2
ANDEZENO	23	32
ANDORNO MICCA	13	3
ANDRATE	22	3
ANGROGNA	50	32
ANTIGNANO	51	32
ANTRONA SCHIERANCO	86	2
ANZOLA D'OSSOLA	45	2
ARAMENGO	31	32
ARBORIO	10	2
ARGENTERA	76	4
ARGUELLO	39	4
ARIGNANO	26	32
ARIZZANO	52	23
ARMENO	39	2
AROLA	45	2
ARONA	29	2

REGIONE PIEMONTE	DISTANZA	CODICE F.O.C.
ARQUATA SCRIVIA	8	1
ASIGLIANO VERCELLESE	27	2
ASTI	43	32
AURANO	56	2
AVIGLIANA	23	32
AVOLASCA	28	1
AZEGLIO	21	3
AZZANO D'ASTI	48	1
BACENO	73	2
BAGNASCO	22	4
BAGNOLO PIEMONTE	49	32
BAIRO	27	32
BALANGERO	25	32
BALDICHIERI D'ASTI	35	32
BALDISSERO CANAVESE	30	32
BALDISSERO D'ALBA	39	4
BALDISSERO TORINESE	17	32
BALME	55	32
BALMUCCIA	54	2
BALOCCO	12	2
BALZOLA	30	2
BANCHETTE	25	32
BANNIO ANZINO	66	2
BARBANIA	27	32
BARBARESCO	44	4
BARDONECCHIA	54	32
BARENGO	16	2
BARGE	54	32
BAROLO	25	4
BARONE CANAVESE	20	32
BASALUZZO	14	1
BASSIGNANA	30	1
BASTIA MONDOVÌ	7	4
BATTIFOLLO	24	4
BAVENO	38	2
BEE	54	23
BEINASCO	20	32
BEINETTE	17	4
BELFORTE MONFERRATO	29	1
BELGIRATE	38	2
BELLINO	76	4
BELLINZAGO NOVARESE	22	2
BELVEDERE LANGHE	20	4
BELVEGLIO	49	1

REGIONE PIEMONTE	DISTANZA	CODICE F.O.C.
BENE VAGIENNA	13	4
BENEVELLO	49	4
BENNA	4	3
BERGAMASCO	38	1
BERGOLO	49	4
BERNEZZO	32	4
BERZANO DI SAN PIETRO	27	32
BERZANO DI TORTONA	27	1
BEURA-CARDEZZA	57	2
BIANDRATE	3	2
BIANZÈ	28	2
BIBIANA	44	32
BIELLA	8	3
BIOGLIO	17	3
BISTAGNO	53	1
BOBBIO PELLICE	58	32
BOCA	24	2
BOCCIOLETO	57	2
BOGNANCO	70	2
BOGOGNO	23	2
BOLLENGO	23	3
BOLZANO NOVARESE	31	2
BONVICINO	25	4
BORGARO TORINESE	11	32
BORGHETTO DI BORBERA	12	1
BORGIALLO	37	32
BORGO D'ALE	21	3
BORGO SAN DALMAZZO	31	4
BORGO SAN MARTINO	30	2
BORGO TICINO	30	2
BORGO VERCELLI	14	2
BORGOFRANCO D'IVREA	27	3
BORGOLAVEZZARO	28	2
BORGOMALE	52	4
BORGOMANERO	23	2
BORGOMASINO	28	3
BORGOMEZZAVALLE	65	2
BORGONE SUSA	28	32
BORGORATTO ALESSANDRINO	31	1
BORGOSIESA	29	2
BORRIANA	8	3
BOSCO MARENGO	19	1
BOSCONERO	19	32



REGIONE PIEMONTE	DISTANZA	CODICE F.O.C.
BOSIA	49	4
BOSIO	16	1
BOSSOLASCO	29	4
BOVES	27	4
BOZZOLE	35	2
BRA	25	4
BRANDIZZO	12	32
BRIAGLIA	5	4
BRICHERASIO	40	32
BRIGA ALTA	61	34
BRIGA NOVARESE	26	2
BRIGNANO-FRASCATA	29	1
BRIONA	13	2
BRONDELLO	49	4
BROSSASCO	49	4
BROSSO	42	32
BROVELLO-CARPUGNINO	35	2
BROZOLO	30	32
BRUINO	27	32
BRUNO	41	1
BRUSASCO	26	32
BRUSNENGO	20	3
BRUZOLO	31	32
BUBBIO	61	1
BURIASCO	34	32
BUROLO	25	3
BURONZO	15	2
BUSANO	31	32
BUSCA	32	4
BUSSOLENO	31	32
BUTTIGLIERA ALTA	23	32
BUTTIGLIERA D'ASTI	30	32
CABELLA LIGURE	30	1
CAFASSE	23	32
CALAMANDRANA	53	1
CALASCA-CASTIGLIONE	62	2
CALLABIANA	17	3
CALLIANO MONFERRATO	50	2
CALOSSO	59	4
CALTIGNAGA	18	2
CALUSO	21	32
CAMAGNA MONFERRATO	39	2
CAMANDONA	21	3
CAMBIANO	26	32
CAMBIASCA	47	2
CAMBURZANO	11	3
CAMERANA	28	4
CAMERANO CASASCO	51	32

REGIONE PIEMONTE	DISTANZA	CODICE F.O.C.
CAMERI	17	2
CAMINO	40	2
CAMPERTOGNO	69	2
CAMPIGLIA CERVO	21	3
CAMPIGLIONE FENILE	46	32
CANALE	45	4
CANDELO	5	3
CANDIA CANAVESE	22	32
CANDIOLO	25	32
CANELLI	58	1
CANISCHIO	41	32
CANNERO RIVIERA	59	23
CANNOBIO	65	23
CANOSIO	70	4
CANTALUPA	39	32
CANTALUPO LIGURE	22	1
CANTARANA	40	32
CANTOIRA	43	32
CAPRAUNA	57	34
CAPREZZO	54	2
CAPRIATA D'ORBA	18	1
CAPRIE	26	32
CAPRIGLIO	37	32
CAPRILE	34	3
CARAGLIO	33	4
CARAMAGNA PIEMONTE	34	4
CARAVINO	26	3
CARBONARA SCRIVIA	17	1
CARCOFORO	71	2
CARDÈ	48	4
CAREMA	28	5
CARENTINO	37	1
CARESANA	32	2
CARESANABLOT	18	2
CAREZZANO	16	1
CARIGNANO	30	32
CARISIO	17	3
CARMAGNOLA	31	4
CARPENETO	30	1
CARPIGNANO SESIA	10	2
CARREGA LIGURE	42	1
CARROSIO	14	1
CARRÙ	9	4
CARTIGNANO	47	4
CARTOSIO	57	1
CASAL CERMELLI	24	1
CASALBELTRAME	5	2
CASALBORGONE	23	32
CASALE CORTE CERRO	44	2


REGIONE PIEMONTE	DISTANZA	CODICE F.O.C.
CASALE MONFERRATO	28	2
CASALEGGIO BOIRO	22	1
CASALEGGIO NOVARA	6	2
CASALGRASSO	39	4
CASALINO	19	2
CASALNOCETO	30	1
CASALVOLONE	10	2
CASANOVA ELVO	17	2
CASAPINTA	20	3
CASASCO	28	1
CASCINETTE D'IVREA	25	3
CASELETTE	19	32
CASELLE TORINESE	11	32
CASORZO MONFERRATO	45	2
CASSANO SPINOLA	7	1
CASSINASCO	62	1
CASSINE	35	1
CASSINELLE	38	1
CASTAGNETO PO	18	32
CASTAGNITO	42	4
CASTAGNOLE DELLE LANZE	49	4
CASTAGNOLE MONFERRATO	50	1
CASTAGNOLE PIEMONTE	33	32
CASTEL BOGLIONE	53	1
CASTEL ROCCHERO	52	1
CASTELDEFINO	71	4
CASTELL'ALFERO	52	1
CASTELLAMONTE	28	32
CASTELLANIA COPPI	21	1
CASTELLAR GUIDOBONO	27	1
CASTELLAZZO BORMIDA	29	1
CASTELLAZZO NOVARESE	8	2
CASTELLERO	43	32
CASTELLETTO CERVO	15	3
CASTELLETTO D'ERRO	58	1
CASTELLETTO D'ORBA	21	1
CASTELLETTO MERLI	48	2
CASTELLETTO MOLINA	45	1
CASTELLETTO MONFERRATO	33	1
CASTELLETTO SOPRA TICINO	31	2
CASTELLETTO STURA	19	4
CASTELLETTO UZZONE	41	4
CASTELLINALDO D'ALBA	45	4
CASTELLINO TANARO	14	4



REGIONE PIEMONTE	DISTANZA	CODICE F.O.C.
CASTELLO DI ANNONE	43	1
CASTELMAGNO	54	4
CASTELNUOVO BELBO	43	1
CASTELNUOVO BORMIDA	32	1
CASTELNUOVO CALCEA	56	1
CASTELNUOVO DI CEVA	21	4
CASTELNUOVO DON BOSCO	32	32
CASTELNUOVO NIGRA	39	32
CASTELNUOVO SCRIVIA	21	1
CASTELSPINA	26	1
CASTIGLIONE FALLETTO	30	4
CASTIGLIONE TINELLA	55	4
CASTIGLIONE TORINESE	9	32
CASTINO	56	4
CAVAGLIETTO	19	2
CAVAGLIO D'AGOGNA	20	2
CAVAGLIÀ	15	3
CAVAGNOLO	25	32
CAVALLERLEONE	35	4
CAVALLERMAGGIORE	30	4
CAVALLIRIO	20	2
CAVATORE	51	1
CAVOUR	43	32
CELLA MONTE	37	2
CELLARENGO	40	32
CELLE DI MACRA	65	4
CELLE ENOMONDO	48	32
CELLIO CON BREIA	35	2
CENTALLO	26	4
CEPPO MORELLI	71	2
CERANO	25	2
CERCENASCO	35	32
CERES	39	32
CERESETO	41	2
CERESOLE ALBA	38	4
CERESOLE REALE	74	32
CERRETO D'ASTI	37	32
CERRETO GRUE	22	1
CERRETTO LANGHE	36	4
CERRINA MONFERRATO	42	32
CERRIONE	9	3
CERRO TANARO	42	1
CERVASCA	31	4
CERVATTO	63	2
CERVERE	22	4

REGIONE PIEMONTE	DISTANZA	CODICE F.O.C.
CESANA TORINESE	54	32
CESARA	43	2
CESSOLE	62	4
CEVA	14	4
CHERASCO	24	4
CHIALAMBERTO	48	32
CHIANOCCHO	31	32
CHIAVERANO	22	3
CHIERI	19	32
CHIESANUOVA	37	32
CHIOMONTE	42	32
CHIUSA DI PESIO	20	4
CHIUSA DI SAN MICHELE	26	32
CHIUSANO D'ASTI	50	32
CHIVASSO	14	32
CICONIO	22	32
CIGLIANO	24	32
CIGLIÈ	11	4
CINAGLIO	49	32
CINTANO	37	32
CINZANO	24	32
CIRIÈ	17	32
CISSONE	28	4
CISTERNA D'ASTI	48	32
CIVIASCO	45	2
CLAVESANA	11	4
CLAVIERE	59	32
COASSOLO TORINESE	32	32
COAZZE	35	32
COAZZOLO	47	4
COCCONATO	34	32
COGGIOLA	31	3
COLAZZA	29	2
COLLEGNO	15	32
COLLERETTO CASTELNUOVO	36	32
COLLERETTO GIACOSA	27	32
COLLOBIANO	18	2
COMIGNAGO	28	2
CONDOVE	27	32
CONIOLO	35	2
CONZANO	38	2
CORIO	29	32
CORNELIANO D'ALBA	37	4
CORSIONE	48	32
CORTANDONE	45	32
CORTANZE	54	32
CORTAZZONE	48	32
CORTEMILIA	50	4
CORTIGLIONE	49	1


REGIONE PIEMONTE	DISTANZA	CODICE F.O.C.
COSSANO BELBO	60	4
COSSANO CANAVESE	28	3
COSSATO	13	3
COSSOGNO	50	2
COSSOMBRATO	51	32
COSTA VESCOVATO	21	1
COSTANZANA	30	2
COSTIGLIOLE D'ASTI	49	4
COSTIGLIOLE SALUZZO	39	4
CRAVAGLIANA	53	2
CRAVANZANA	41	4
CRAVEGGIA	72	2
CREMOLINO	35	1
CRESCENTINO	26	32
CRESSA	20	2
CREVACUORE	30	3
CREVOLADOSSOLA	61	2
CRISSOLO	73	4
CRODO	68	2
CROVA	28	3
CUCEGLIO	22	32
CUMIANA	35	32
CUNEO	25	4
CUNICO	41	32
CUORGNÈ	33	32
CUREGGIO	24	2
CURINO	24	3
DEMONTE	46	4
DENICE	60	4
DERNICE	24	1
DESANA	25	2
DIANO D'ALBA	36	4
DIVIGNANO	31	2
DOGLIANI	18	4
DOMODOSSOLA	59	2
DONATO	20	3
DORMELLETO	28	2
DORZANO	13	3
DRONERO	40	4
DRUENTO	16	32
DRUOGNO	67	2
DUSINO SAN MICHELE	32	32
ELVA	75	4
ENTRACQUE	47	4
ENVIE	52	4
EXILLES	46	32
FABBRICA CURONE	38	1
FARA NOVARESE	15	2
FARIGLIANO	12	4



REGIONE PIEMONTE	DISTANZA	CODICE F.O.C.
FAULE	44	32
FAVRIA	30	32
FEISOGLIO	37	4
FELETTO	22	32
FELIZZANO	36	1
FENESTRELLE	63	32
FERRERE	38	32
FIANO	21	32
FIORANO CANAVESE	29	32
FOBELLO	61	2
FOGLIZZO	19	32
FONTANETO D'AGOGNA	20	2
FONTANETTO PO	32	32
FONTANILE	46	1
FORMIGLIANA	14	2
FORNO CANAVESE	40	32
FOSSANO	16	4
FRABOSA SOPRANA	20	4
FRABOSA SOTTANA	17	4
FRACONALTO	24	1
FRANCAVILLA BISIO	13	1
FRASCARO	32	1
FRASSINELLO MONFERRATO	39	2
FRASSINETO PO	31	2
FRASSINETTO	46	32
FRASSINO	56	4
FRESONARA	17	1
FRINCO	56	1
FRONT	26	32
FROSSASCO	37	32
FRUGAROLO	21	1
FUBINE MONFERRATO	41	1
GABIANO	36	32
GAGLIANICO	4	3
GAIOLA	38	4
GALLIATE	16	2
GAMALERO	31	1
GAMBASCA	53	4
GARBAGNA	21	1
GARBAGNA NOVARESE	20	2
GARESSIO	31	4
GARGALLO	29	2
GARZIGLIANA	39	32
GASSINO TORINESE	11	32
GATTICO-VERUNO	25	2
GATTINARA	20	2
GAVI	11	1
GENOLA	21	4
GERMAGNANO	28	32

REGIONE PIEMONTE	DISTANZA	CODICE F.O.C.
GERMAGNO	50	2
GHEMME	15	2
GHIFFA	51	23
GHISLARENGO	12	2
GIAGLIONE	37	32
GIAROLE	34	2
GIAVENO	28	32
GIFFLENGA	14	3
GIGNESE	38	2
GIVOLETTO	23	32
GORZEGNO	37	4
GOTTASECCA	33	4
GOVONE	47	4
GOZZANO	29	2
GRAGLIA	15	3
GRANA MONFERRATO	50	2
GRANOZZO CON MONTICELLO	21	2
GRAVELLONA TOCE	38	2
GRAVERE	41	32
GRAZZANO BADOGLIO	46	2
GREGGIO	9	2
GREMIASCO	32	1
GRIGNASCO	23	2
GRINZANE CAVOUR	30	4
GROGNARDO	45	1
GRONDONA	16	1
GROSCAVALLO	54	32
GROSSO	22	32
GRUGLIASCO	17	32
GUARDABOSONE	32	2
GUARENE	39	4
GUAZZORA	26	1
GURRO	79	23
IGLIANO	19	4
INCISA SCAPACCINO	48	1
INGRIA	51	32
INTRAGNA	54	2
INVERSO PINASCA	47	32
INVORIO	29	2
ISASCA	49	4
ISOLA D'ASTI	47	4
ISOLA SANT'ANTONIO	27	1
ISOLABELLA	35	32
ISSIGLIO	35	32
IVREA	26	32
LA CASSA	22	32
LA LOGGIA	24	32
LA MORRA	27	4
LAGNASCO	37	4


REGIONE PIEMONTE	DISTANZA	CODICE F.O.C.
LAMPORO	29	32
LANDIONA	6	2
LANZO TORINESE	27	32
LAURIANO	22	32
LEINI	10	32
LEMIE	49	32
LENTA	15	2
LEQUIO BERRIA	38	4
LEQUIO TANARO	17	4
LERMA	28	1
LESA	35	2
LESEGGIO	10	4
LESSOLO	32	32
LESSONA	16	3
LEVICE	43	4
LEVONE	31	32
LIGNANA	26	2
LIMONE PIEMONTE	44	4
LISIO	23	4
LIVORNO FERRARIS	28	32
LOAZZOLO	66	4
LOCANA	51	32
LOMBARDORE	16	32
LOMBRIASCO	37	32
LORANZÈ	26	32
LOREGLIA	52	2
LOZZOLO	25	2
LU E CUCCARO MONFERRATO	43	1
LUSERNA SAN GIOVANNI	46	32
LUSERNETTA	46	32
LUSIGLIÈ	22	32
MACELLO	36	32
MACRA	57	4
MACUGNAGA	81	2
MADONNA DEL SASSO	43	2
MAGGIORA	26	2
MAGLIANO ALFIERI	45	4
MAGLIANO ALPI	9	4
MAGLIONE	25	3
MAGNANO	16	3
MALESCO	72	2
MALVICINO	61	4
MANDELLO VITTA	5	2
MANGO	50	4
MANTA	43	4
MAPPANO	7	32
MARANO TICINO	28	2
MARANZANA	43	1
MARENE	24	4



REGIONE PIEMONTE	DISTANZA	CODICE F.O.C.
MARENTINO	22	32
MARETTO	41	32
MARGARITA	15	4
MARMORA	69	4
MARSAGLIA	15	4
MARTINIANA PO	51	4
MASERA	60	2
MASIO	40	1
MASSAZZA	6	3
MASSELLO	65	32
MASSERANO	20	3
MASSINO VISCONTI	34	2
MASSIOLA	61	2
MATHI	22	32
MATTIE	35	32
MAZZÈ	23	32
MEANA DI SUSÀ	37	32
MEINA	30	2
MELAZZO	50	1
MELLE	52	4
MERANA	45	4
MERCENASCO	24	32
MERGOZZO	41	2
MEZZANA MORTIGLIENGO	22	3
MEZZENILE	38	32
MEZZOMERICO	26	2
MIAGLIANO	13	3
MIASINO	36	2
MIAZZINA	53	2
MIRABELLO MONFERRATO	37	2
MOASCA	57	1
MOIOLA	40	4
MOLARE	33	1
MOLINO DEI TORTI	25	1
MOLLIA	71	2
MOMBALDONE	56	4
MOMBARCARO	29	4
MOMBARUZZO	43	1
MOMBASIGLIO	16	4
MOMBELLO DI TORINO	28	32
MOMBELLO MONFERRATO	42	32
MOMBERCELLI	55	1
MOMO	17	2
MOMPANTERO	36	32
MOMPERONE	34	1
MONALE	42	32
MONASTERO BORMIDA	60	1
MONASTERO DI LANZO	36	32

REGIONE PIEMONTE	DISTANZA	CODICE F.O.C.
MONASTERO DI VASCO	11	4
MONASTEROLO CASOTTO	20	4
MONASTEROLO DI SAVIGLIANO	34	4
MONCALIERI	21	32
MONCALVO	45	2
MONCENISIO	48	32
MONCESTINO	33	32
MONCHIERO	19	4
MONCRIVELLO	27	32
MONCUCCO TORINESE	28	32
MONDOVÌ	5	4
MONESIGLIO	32	4
MONFORTE D'ALBA	25	4
MONGARDINO	52	4
MONGIARDINO LIGURE	30	1
MONGRANDO	11	3
MONLEALE	31	1
MONTABONE	56	1
MONTACUTO	33	1
MONTAFIA	38	32
MONTALDEO	21	1
MONTALDO BORMIDA	30	1
MONTALDO DI MONDOVÌ	19	4
MONTALDO ROERO	44	4
MONTALDO SCARAMPI	54	4
MONTALDO TORINESE	18	32
MONTALENGHE	18	32
MONTALTO DORA	29	3
MONTANARO	17	32
MONTANERA	16	4
MONTECASTELLO	35	1
MONTECHIARO D'ACQUI	61	4
MONTECHIARO D'ASTI	51	32
MONTECRETESE	64	2
MONTEGIOCO	25	1
MONTEGROSSO D'ASTI	51	4
MONTELUPO ALBESE	41	4
MONTEMAGNO MONFERRATO	47	2
MONTEMALE DI CUNEO	41	4
MONTEMARZINO	30	1
MONTEROSSO GRANA	42	4
MONTESCHENO	62	2
MONTEU DA PO	24	32
MONTEU ROERO	44	4
MONTEZEMOLO	20	4
MONTICELLO D'ALBA	33	4


REGIONE PIEMONTE	DISTANZA	CODICE F.O.C.
MONTEGROSSO TORINESE	38	32
MONTÀ	45	32
MORANO SUL PO	31	2
MORANSENGO-TONENGO	29	32
MORBELLO	46	1
MORETTA	46	4
MORIONDO TORINESE	30	32
MORNESE	21	1
MOROZZO	14	4
MORSASCO	38	1
MOTTA DE' CONTI	29	2
MOTTALCIATA	14	3
MURAZZANO	23	4
MURELLO	44	4
MURISENGO	37	32
MUZZANO	14	3
NARZOLE	21	4
NEBBIUNO	30	2
NEIVE	44	4
NETRO	20	3
NEVIGLIE	50	4
NIBBIOLA	23	2
NICHELINO	20	32
NIELLA BELBO	32	4
NIELLA TANARO	8	4
NIZZA MONFERRATO	50	1
NOASCA	66	32
NOLE	20	32
NOMAGLIO	24	3
NONE	28	32
NONIO	45	2
NOVALESA	42	32
NOVARA	16	2
NOVELLO	22	4
NOVI LIGURE	7	1
NUCETTO	16	4
OCCHIEPPO INFERIORE	9	3
OCCHIEPPO SUPERIORE	11	3
OCCIMIANO	34	2
ODALENGO GRANDE	43	32
ODALENGO PICCOLO	49	32
OGGEBBIO	56	23
OGLIANICO	30	32
OLCENENGO	22	2
OLDENICO	13	2
OLEGGIO	24	2
OLEGGIO CASTELLO	26	2
OLIVOLA	40	2
OLMO GENTILE	62	4



REGIONE PIEMONTE	DISTANZA	CODICE F.O.C.
OMEGNA	45	2
ONCINO	73	4
ORBASSANO	22	32
ORIO CANAVESE	20	32
ORMEA	40	4
ORNAVASSO	42	2
ORSARA BORMIDA	40	1
ORTA SAN GIULIO	38	2
OSASCO	36	32
OSASIO	38	32
OSTANA	72	4
OTTIGLIO	43	2
OULX	46	32
OVADA	29	1
OVIGLIO	35	1
OZEGNA	23	32
OZZANO MONFERRATO	34	2
PADERNA	16	1
PAESANA	62	4
PAGNO	47	4
PALAZZO CANAVESE	20	3
PALAZZOLO VERCELLESE	34	32
PALLANZENO	54	2
PAMPARATO	25	4
PANCALIERI	40	32
PARELLA	28	32
PARETO	52	4
PARODI LIGURE	18	1
PAROLDO	21	4
PARUZZARO	27	2
PASSERANO MARMORITO	36	32
PASTURANA	11	1
PAVAROLO	17	32
PAVONE CANAVESE	25	32
PECETTO DI VALENZA	34	1
PECETTO TORINESE	18	32
PELLA	39	2
PENANGO	48	2
PERLETTO	53	4
PERLO	21	4
PEROSA ARGENTINA	49	32
PEROSA CANAVESE	22	32
PERRERO	58	32
PERTENGO	29	2
PERTUSIO	34	32
PESSINETTO	35	32
PETTENASCO	37	2
PETTINENGO	15	3
PEVERAGNO	23	4

REGIONE PIEMONTE	DISTANZA	CODICE F.O.C.
PEZZANA	28	2
PEZZOLO VALLE UZZONE	45	4
PIANEZZA	15	32
PIANFEI	13	4
PIASCO	42	4
PIATTO	14	3
PIEA	44	32
PIEDICAVALLO	28	3
PIEDIMULERA	53	2
PIETRA MARAZZI	34	1
PIETRAPORZIO	66	4
PIEVE VERGONTE	49	2
PILA	62	2
PINASCA	47	32
PINEROLO	36	32
PINO D'ASTI	36	32
PINO TORINESE	15	32
PIOBESI D'ALBA	37	4
PIOBESI TORINESE	28	32
PIODE	66	2
PIOSSASCO	28	32
PIOVÀ MASSAIA	38	32
PIOZZO	13	4
PISANO	28	2
PISCINA	29	32
PIVERONE	16	3
POCAPAGLIA	30	4
POGNO	34	2
POIRINO	31	32
POLLONE	13	3
POLONGHERA	42	32
POMARETTO	50	32
POMARO MONFERRATO	35	2
POMBIA	31	2
PONDERANO	6	3
PONT CANAVESE	40	32
PONTECHIANALE	77	4
PONTECURONE	24	1
PONTESTURA	38	2
PONTI	59	1
PONZANO MONFERRATO	45	2
PONZONE	54	1
PORTACOMARO	50	1
PORTE	39	32
PORTULA	27	3
POSTUA	34	3
POZZOL GROPPPO	36	1
POZZOLO FORMIGARO	8	1


REGIONE PIEMONTE	DISTANZA	CODICE F.O.C.
PRADLEVES	46	4
PRAGELATO	72	32
PRALI	69	32
PRALORMO	38	32
PRALUNGO	11	3
PRAMOLLO	48	32
PRAROLO	26	2
PRAROSTINO	41	32
PRASCO	38	1
PRASCORSANO	37	32
PRATIGLIONE	40	32
PRATO SESIA	19	2
PRAY	28	3
PRAZZO	69	4
PREDOSA	18	1
PREMENO	57	23
PREMIA	77	2
PREMOSELLO-CHIOVENDA	48	2
PRIERO	16	4
PRIOCCA	47	4
PRIOLA	26	4
PRUNETTO	37	4
QUAGLIUZZO	29	32
QUARANTI	45	1
QUAREGNA CERRETO	13	3
QUARGNENTO	36	1
QUARNA SOPRA	54	2
QUARNA SOTTO	53	2
QUARONA	36	2
QUASSOLO	29	3
QUATTORDIO	37	1
QUINCINETTO	27	5
QUINTO VERCELLESE	17	2
RACCONIGI	36	4
RASSA	70	2
RE	75	2
REANO	26	32
RECETTO	5	2
REFRANCORE	44	1
REVELLO	49	4
REVIGLIASCO D'ASTI	50	32
RIBORDONE	50	32
RICALDONE	45	1
RIFREDDO	54	4
RIMELLA	71	2
RITTANA	39	4
RIVA PRESSO CHIERI	23	32
RIVALBA	18	32
RIVALTA BORMIDA	33	1



REGIONE PIEMONTE	DISTANZA	CODICE F.O.C.
RIVALTA DI TORINO	21	32
RIVARA	34	32
RIVAROLO CANAVESE	26	32
RIVARONE	29	1
RIVAROSSA	18	32
RIVE	32	2
RIVOLI	16	32
ROASCHIA	41	4
ROASCIO	17	4
ROASIO	22	3
ROATTO	42	32
ROBASSOMERO	18	32
ROBELLA	34	32
ROBILANTE	35	4
ROBURENT	20	4
ROCCA CANAVESE	28	32
ROCCA CIGLIÈ	14	4
ROCCA D'ARAZZO	46	1
ROCCA DE' BALDI	11	4
ROCCA GRIMALDA	28	1
ROCCABRUNA	42	4
ROCCAFORTE LIGURE	25	1
ROCCAFORTE MONDOVI	17	4
ROCCASPARVERA	35	4
ROCCAVERANO	61	4
ROCCAIONE	33	4
ROCCHETTA BELBO	57	4
ROCCHETTA LIGURE	24	1
ROCCHETTA PALAFAEA	56	1
ROCCHETTA TANARO	44	1
RODDI	34	4
RODDINO	28	4
RODELLO	45	4
ROLETTA	36	32
ROMAGNANO SESIA	17	2
ROMANO CANAVESE	22	32
ROMENTINO	18	2
RONCO BIELLESE	10	3
RONCO CANAVESE	54	32
RONDISSONE	16	32
RONSECCO	31	2
ROPPOLO	17	3
RORÀ	52	32
ROSAZZA	23	3
ROSIGNANO MONFERRATO	35	2
ROSSA	58	2
ROSSANA	41	4
ROSTA	22	32
ROURE	57	32

REGIONE PIEMONTE	DISTANZA	CODICE F.O.C.
ROVASENDA	20	2
RUBIANA	27	32
RUEGLIO	38	32
RUFFIA	37	4
SAGLIANO MICCA	15	3
SALA BIELLESE	16	3
SALA MONFERRATO	39	2
SALASCO	30	2
SALASSA	29	32
SALBERTRAND	43	32
SALE	22	1
SALE DELLE LANGHE	16	4
SALE SAN GIOVANNI	18	4
SALERANO CANAVESE	26	32
SALI VERCELLESE	26	2
SALICETO	27	4
SALMOUR	14	4
SALUGGIA	23	32
SALUSSOLA	10	3
SALUZZO	41	4
SALZA DI PINEROLO	66	32
SAMBUCO	64	4
SAMONE	25	32
SAMPEYRE	62	4
SAN BENEDETTO BELBO	27	4
SAN BENIGNO CANAVESE	12	32
SAN BERNARDINO VERBANO	44	2
SAN CARLO CANAVESE	20	32
SAN COLOMBANO BELMONTE	38	32
SAN CRISTOFORO	15	1
SAN DAMIANO D'ASTI	48	32
SAN DAMIANO MACRA	50	4
SAN DIDERO	28	32
SAN FRANCESCO AL CAMPO	18	32
SAN GERMANO CHISONE	42	32
SAN GERMANO VERCELLESE	24	3
SAN GIACOMO VERCELLESE	16	2
SAN GILLIO	17	32
SAN GIORGIO CANAVESE	19	32
SAN GIORGIO MONFERRATO	31	2
SAN GIORGIO SCARAMPI	63	4
SAN GIORIO DI SUSÀ	30	32
SAN GIUSTO CANAVESE	17	32


REGIONE PIEMONTE	DISTANZA	CODICE F.O.C.
SAN MARTINO ALFIERI	48	4
SAN MARTINO CANAVESE	23	32
SAN MARZANO OLIVETO	55	1
SAN MAURIZIO CANAVESE	15	32
SAN MAURIZIO D'OPAGLIO	34	2
SAN MAURO TORINESE	7	32
SAN MICHELE MONDOVI	10	4
SAN NAZZARO SESIA	7	2
SAN PAOLO SOLBRITO	32	32
SAN PIETRO MOSEZZO	8	2
SAN PIETRO VAL LEMINA	39	32
SAN PONSO	31	32
SAN RAFFAELE CIMENA	12	32
SAN SALVATORE MONFERRATO	35	1
SAN SEBASTIANO CURONE	28	1
SAN SEBASTIANO DA PO	23	32
SAN SECONDO DI PINEROLO	38	32
SANDIGLIANO	3	3
SANFRONT	57	4
SANFRÈ	29	4
SANGANO	25	32
SANT'AGATA FOSSILI	13	1
SANT'ALBANO STURA	17	4
SANT'AMBROGIO DI TORINO	23	32
SANT'ANTONINO DI SUSÀ	29	32
SANTA MARIA MAGGIORE	69	2
SANTA VITTORIA D'ALBA	30	4
SANTENA	27	32
SANTHÌÀ	22	3
SANTO STEFANO BELBO	65	4
SANTO STEFANO ROERO	47	4
SARDIGLIANO	11	1
SAREZZANO	23	1
SAUZE D'OULX	53	32
SAUZE DI CESANA	61	32
SAVIGLIANO	29	4
SCAGNELLO	23	4
SCALENGHE	31	32
SCARMAGNO	20	32
SCARNAFIGI	37	4



REGIONE PIEMONTE	DISTANZA	CODICE F.O.C.
SCIOLZE	19	32
SCOPA	58	2
SCOPELLO	61	2
SCURZOLENZO	51	1
SEROLE	55	4
SERRALUNGA D'ALBA	33	4
SERRALUNGA DI CREA	42	2
SERRAVALLE LANGHE	31	4
SERRAVALLE SCRIVIA	3	1
SERRAVALLE SESIA	25	2
SESSAME	57	1
SESTRIERE	63	32
SETTIME	49	32
SETTIMO ROTTARO	23	3
SETTIMO TORINESE	4	32
SETTIMO VITTORE	29	5
SEZZADIO	26	1
SILLAVENGO	8	2
SILVANO D'ORBA	23	1
SINIO	32	4
SIZZANO	17	2
SOGLIO	51	32
SOLERO	35	1
SOLONGHELLO	41	2
SOMANO	24	4
SOMMARIVA DEL BOSCO	32	4
SOMMARIVA PERNO	34	4
SORDEVOLO	15	3
SORISO	31	2
SOSTEGNO	31	3
SOZZAGO	22	2
SPARONE	44	32
SPIGNO MONFERRATO	50	4
SPINETO SCRIVIA	17	1
STAZZANO	6	1
STRAMBINELLO	29	32
STRAMBINO	23	32
STRESA	40	2
STREVI	35	1
STRONA	19	3
STROPPIANA	29	2
STROPPO	63	4
SUNO	24	2
SUSA	36	32
TAGLIOLO MONFERRATO	29	1
TARANTASCA	28	4
TASSAROLO	10	1
TAVAGNASCO	29	5
TAVIGLIANO	14	3

REGIONE PIEMONTE	DISTANZA	CODICE F.O.C.
TERDOBBIANE	24	2
TERNENGO	13	3
TERRUGGIA	31	2
TERZO	50	1
TICINETO	30	2
TIGLIOLE	45	32
TOCENO	71	2
TOLLEGNO	11	3
TONCO	56	1
TORINO	12	32
TORNACO	27	2
TORRAZZA PIEMONTE	18	32
TORRAZZO	18	3
TORRE BORMIDA	43	4
TORRE CANAVESE	27	32
TORRE MONDOVI	13	4
TORRE PELLICE	49	32
TORRE SAN GIORGIO	44	4
TORRESINA	22	4
TORTONA	19	1
TRANA	26	32
TRAREGO VIGGIONA	69	23
TRASQUERA	77	2
TRAVERSELLA	46	32
TRAVES	33	32
TRECCATE	20	2
TREISO	46	4
TREVILLE	38	2
TREZZO TINELLA	51	4
TRICERRO	29	2
TRINITÀ	14	4
TRINO	33	2
TRISOBBIO	36	1
TROFARELLO	24	32
TRONTANO	64	2
TRONZANO VERCELLESE	24	3
USSEAU	67	32
USSEGLIO	57	32
VAGLIO SERRA	53	1
VAIE	28	32
VAL DELLA TORRE	24	32
VAL DI CHY	37	32
VALCHIUSA	42	32
VALDENGO	11	3
VALDIERI	42	4
VALDILANA	26	3
VALDUGGIA	31	2
VALENZA	36	1
VALFENERA	35	32

REGIONE PIEMONTE	DISTANZA	CODICE F.O.C.
VALGIOIE	35	32
VALGRANA	37	4
VALLANZENGO	18	3
VALLE CANNOBINA	76	23
VALLE SAN NICOLAO	17	3
VALLO TORINESE	24	32
VALLORIANE	41	4
VALMACCA	34	2
VALPERGA	32	32
VALPRATO SOANA	55	32
VALSTRONA	54	2
VANZONE CON SAN CARLO	67	2
VAPRIO D'AGOGNA	21	2
VARALLO	43	2
VARALLO POMBIA	31	2
VARISELLA	25	32
VARZO	67	2
VAUDA CANAVESE	25	32
VEGLIO	22	3
VENARIA REALE	10	32
VENASCA	46	4
VENAUS	39	32
VERBANIA	47	23
VERCELLI	20	2
VERDUNO	30	4
VERNANTE	39	4
VEROLENGO	17	32
VERRONE	4	3
VERRUA SAVOIA	29	32
VERZUOLO	40	4
VESIME	58	4
VESPOLATE	24	2
VESTIGNÈ	30	32
VEZZA D'ALBA	44	4
VIALE	44	32
VIALFRÈ	24	32
VIARIGI	46	2
VICOFORTE	9	4
VICOLUNGO	3	2
VIDRACCO	33	32
VIGLIANO BIELLESE	8	3
VIGLIANO D'ASTI	51	4
VIGNALE MONFERRATO	42	2
VIGNOLE BORBERA	7	1
VIGNOLO	31	4
VIGNONE	51	23
VIGONE	38	32
VIGUZZOLO	25	1
VILLA DEL BOSCO	25	3




REGIONE PIEMONTE	DISTANZA	CODICE F.O.C.
VILLA SAN SECONDO	52	32
VILLADEATI	40	32
VILLADOSSOLA	56	2
VILLAFALLETTO	33	4
VILLAFRANCA D'ASTI	38	32
VILLAFRANCA PIEMONTE	45	32
VILLALVERNIA	12	1
VILLAMIROGLIO	38	32
VILLANOVA BIELLESE	9	3
VILLANOVA CANAVESE	22	32
VILLANOVA D'ASTI	29	32
VILLANOVA MONDOVÌ	12	4
VILLANOVA MONFERRATO	27	2
VILLANOVA SOLARO	40	4
VILLAR DORA	23	32
VILLAR FOCCHIARDO	31	32
VILLAR PELLICE	56	32
VILLAR PEROSA	44	32
VILLAR SAN COSTANZO	41	4
VILLARBASSE	23	32
VILLARBOIT	14	2
VILLAREGGIA	24	32
VILLAROMAGNANO	18	1
VILLASTELLONE	29	32
VILLATA	13	2
VILLETTE	75	2
VINADIO	55	4
VINCHIO	53	1
VINOVO	26	32
VINZAGLIO	22	2
VIOLA	28	4
VIRLE PIEMONTE	37	32
VISCHE	28	32
VISONE	41	1
VISTRORIO	33	32
VIVERONE	18	3
VIÙ	40	32
VOCCA	49	2
VOGOGNA	51	2
VOLPEDO	31	1
VOLPEGLINO	29	1
VOLPIANO	11	32
VOLTAGGIO	19	1
VOLVERA	25	32
VOTTIGNASCO	29	4
ZIMONE	14	3
ZUBIENA	14	3
ZUMAGLIA	12	3



REGIONE VALLE D'AOSTA VALLÉE D'AOSTE	DISTANZA	CODICE F.O.C.
ALLEIN	17	5
ANTEY-SAINT-ANDRÉ	22	5
AOSTA	6	5
ARNAD	22	5
ARVIER	14	5
AVISE	16	5
AYAS	44	5
AYMAVILLES	12	5
BARD	28	5
BIONAZ	28	5
BRISOGNE	9	5
BRUSSON	34	5
CHALLAND-SAINT-ANSELME	28	5
CHALLAND-SAINT-VICTOR	26	5
CHAMBAVE	13	5
CHAMOIS	36	5
CHAMPDEPRAZ	23	5
CHAMPORCHER	39	5
CHARVENSOD	9	5
CHÂTILLON	15	5
COGNE	30	5
COURMAYEUR	26	5
DONNAS	27	5
DOUES	18	5
EMARÈSE	24	5
ETROUBLES	17	5

REGIONE VALLE D'AOSTA VALLÉE D'AOSTE	DISTANZA	CODICE F.O.C.
FONTAINEMORE	35	5
FÉNIS	9	5
GABY	43	5
GIGNOD	11	5
GRESSAN	10	5
GRESSONEY-LA-TRINITÉ	61	5
GRESSONEY-SAINT-JEAN	54	5
HÔNE	26	5
INTROD	14	5
ISSIME	40	5
ISSOGNE	21	5
JOVENÇAN	12	5
LA MAGDELEINE	29	5
LA SALLE	20	5
LA THUILE	32	5
LILLIANES	33	5
MONTJOVET	21	5
MORGEX	20	5
NUS	8	5
OLLOMONT	21	5
OYACE	23	5
PERLOZ	31	5
POLLEIN	4	5
PONT-SAINT-MARTIN	26	5
PONTBOSET	34	5
PONTEY	16	5

REGIONE VALLE D'AOSTA VALLÉE D'AOSTE	DISTANZA	CODICE F.O.C.
PRÉ-SAINT-DIDIER	23	5
QUART	4	5
RHÊMES-NOTRE-DAME	29	5
RHÊMES-SAINT-GEORGES	19	5
ROISAN	11	5
SAINT-CHRISTOPHE	3	5
SAINT-DENIS	16	5
SAINT-MARCEL	8	5
SAINT-NICOLAS	20	5
SAINT-OYEN	18	5
SAINT-PIERRE	12	5
SAINT-RHÉMY-EN-BOSSES	20	5
SAINT-VINCENT	16	5
SARRE	10	5
TORGNON	27	5
VALGRIENCHE	28	5
VALPELLINE	15	5
VALSAVARENCHÉ	27	5
VALTOURNENCHE	29	5
VERRAYES	16	5
VERRÈS	19	5
VILLENEUVE	14	5



REGIONE LOMBARDIA	DISTANZA	CODICE F.O.C.
ABBADIA CERRETO	35	30
ABBADIA LARIANA	34	7
ABBIATEGRASSO	24	30
ACQUAFREDDA	39	8
ACQUANEGRA CREMONESE	38	12
ACQUANEGRA SUL CHIESE	34	9
ADRARA SAN MARTINO	29	8
ADRARA SAN ROCCO	30	8
ADRO	17	8
AGNADELLO	37	30
AGNOSINE	32	8
AGRA	43	23
AGRATE BRIANZA	22	30
AICURZIO	30	30
AIRUNO	32	7
ALAGNA	35	30
ALBAIRATE	24	30
ALBANO SANTALESSANDRO	29	8
ALBAREDO PER SAN MARCO	74	7
ALBAVILLA	24	7
ALBESE CON CASSANO	24	7
ALBIATE	11	7
ALBINO	36	8
ALBIOLO	14	23
ALBIZZATE	25	23
ALBONESE	31	2
ALBOSAGGIA	85	7
ALBUZZANO	26	30
ALFIANELLO	28	8
ALGUA	50	8
ALMENNO SAN BARTOLOMEO	41	8
ALMENNO SAN SALVATORE	39	8
ALMÈ	36	8
ALSERIO	20	7
ALTA VALLE INTELVI	54	7
ALZANO LOMBARDO	33	8
ALZATE BRIANZA	19	7
AMBIVERE	37	8
ANDALO VALTELLINO	59	7
ANFO	55	8
ANGERA	36	2
ANGOLO TERME	43	8
ANNICCO	44	12
ANNONE DI BRIANZA	23	7
ANTEGNATE	25	8
ANZANO DEL PARCO	18	7

REGIONE LOMBARDIA	DISTANZA	CODICE F.O.C.
APPIANO GENTILE	20	7
APRICA	84	8
ARCENE	36	8
ARCISATE	13	23
ARCONATE	29	2
ARCORE	28	7
ARDENNO	72	7
ARDESIO	55	8
ARENA PO	44	30
ARESE	22	30
ARREGNO	40	7
ARLUNO	25	2
AROSIO	11	7
ARSAGO SEPRIO	32	23
ARTOGNE	35	8
ARZAGO D'ADDA	35	30
ASOLA	41	9
ASSAGO	11	30
ASSO	30	7
AVERARA	68	8
AVIATICO	48	8
AZZANELLO	44	8
AZZANO MELLA	18	8
AZZANO SAN PAOLO	28	8
AZZATE	23	23
AZZIO	35	23
AZZONE	57	8
BADIA PAVESE	36	30
BAGNARIA	44	1
BAGNATICA	26	8
BAGNOLO CREMASCO	35	30
BAGNOLO MELLA	19	8
BAGNOLO SAN VITO	3	9
BAGOLINO	66	8
BALLABIO	36	7
BARANZATE	20	7
BARASSO	25	23
BARBARIGA	26	8
BARBATA	26	8
BARBIANELLO	38	1
BARDELLO CON MALGESSO E BREGANO	32	23
BAREGGIO	21	30
BARGHE	41	8
BARIANO	28	8
BARLASSINA	4	7
BARNI	35	7
BARZAGO	20	7
BARZANA	38	8
BARZANÒ	23	7

REGIONE LOMBARDIA	DISTANZA	CODICE F.O.C.
BARZIO	43	7
BASCAPÈ	13	30
BASIANO	30	7
BASIGLIO	9	30
BASSANO BRESCIANO	26	8
BASTIDA PANCARANA	35	30
BATTUDA	21	30
BEDERO VALCUVIA	24	23
BEDIZZOLE	26	8
BEDULITA	47	8
BELGIOIOSO	29	30
BELLAGIO	44	7
BELLANO	46	7
BELLINZAGO LOMBARDO	32	30
BELLUSCO	28	30
BEMA	72	7
BENE LARIO	56	7
BERBENNO	51	8
BERBENNO DI VALTELLINA	78	7
BEREGAZZO CON FIGLIARO	19	23
BEREGUARDO	21	30
BERGAMO	27	8
BERLINGO	14	8
BERNAREGGIO	29	30
BERNATE TICINO	21	2
BERTONICO	37	30
BERZO DEMO	66	8
BERZO INFERIORE	46	8
BERZO SAN FERMO	33	8
BESANA IN BRIANZA	22	7
BESANO	11	23
BESATE	23	30
BESNATE	30	23
BESOZZO	34	23
BIANDRONNO	34	23
BIANZANO	44	8
BIASSONO	23	7
BIENNO	47	8
BINAGO	17	23
BINASCO	13	30
BIONE	34	8
BISUSCHIO	11	23
BIZZARONE	14	23
BLELLO	57	8
BLESSAGNO	48	7
BLEVIO	29	7
BODIO LOMNAGO	27	23
BOFFALORA D'ADDA	31	30



REGIONE LOMBARDIA	DISTANZA	CODICE F.O.C.
BOFFALORA SOPRA TICINO	19	2
BOLGARE	21	8
BOLLATE	20	7
BOLTIERE	34	8
BONATE SOPRA	34	8
BONATE SOTTO	36	8
BONEMERSE	26	12
BORDOLANO	39	8
BORGARELLO	20	30
BORGHETTO LODIGIANO	30	30
BORGO DI TERZO	32	8
BORGO MANTOVANO	25	9
BORGO PRIOLO	38	1
BORGO SAN GIACOMO	34	8
BORGO SAN GIOVANNI	20	30
BORGO SAN SIRO	34	30
BORGO VIRGILIO	9	9
BORGOCARBONARA	33	9
BORGORATTO MORMOROLO	46	1
BORGOSATOLLO	17	8
BORNASCO	14	30
BORNO	55	8
BOSISIO PARINI	22	7
BOSNASCO	41	12
BOSSICO	44	8
BOTTANUCO	35	7
BOTTICINO	20	8
BOVEGNO	39	8
BOVEZZO	14	8
BOVISIO-MASCIAGO	9	7
BOZZOLO	30	9
BRACCA	50	8
BRALLO DI PREGOLA	56	1
BRANDICO	20	8
BRANZI	73	8
BRAONE	52	8
BREBBIA	36	23
BREGNANO	12	7
BREMBATE	32	7
BREMBATE DI SOPRA	37	8
BREMBIO	33	30
BREME	35	2
BRENNA	14	7
BRENO	49	8
BRENTA	36	23
BRESCIA	11	8
BRESSANA BOTTARONE	33	1
BRESSO	18	7

REGIONE LOMBARDIA	DISTANZA	CODICE F.O.C.
BREZZO DI BEDERO	37	23
BRIENNO	36	7
BRIGNANO GERA D'ADDA	37	8
BRINZIO	27	23
BRIONE	16	8
BRIOSCO	14	7
BRISSAGO- VALTRAVAGLIA	32	23
BRIVIO	32	7
BRONI	38	1
BRUGHERIO	20	30
BRUMANO	59	8
BRUNATE	30	7
BRUNELLO	23	23
BRUSAPORTO	26	8
BRUSIMPIANO	19	23
BUBBIANO	20	30
BUCCINASCO	15	30
BUGLIO IN MONTE	79	7
BUGUGGIATE	21	23
BULCIAGO	18	7
BULGAROGRASSO	20	7
BURAGO DI MOLGORA	24	30
BUSCATE	27	2
BUSNAGO	31	30
BUSSERO	26	30
BUSTO ARSIZIO	33	30
BUSTO GAROLFO	30	2
CABIATE	3	7
CADEGLIANO- VICONAGO	26	23
CADORAGO	15	7
CADREZZATE CON OSMATE	37	2
CAGLIO	37	7
CAINO	25	8
CAIOLO	82	7
CAIRATE	26	23
CALCINATE	24	8
CALCINATO	26	8
CALCIO	23	8
CALCO	28	7
CALOLZIOCORTE	34	7
CALUSCO D'ADDA	39	30
CALVAGESE DELLA RIVIERA	27	8
CALVATONE	31	9
CALVENZANO	34	8
CALVIGNANO	39	1
CALVIGNASCO	20	30
CALVISANO	35	8


REGIONE LOMBARDIA	DISTANZA	CODICE F.O.C.
CAMBIAGO	25	7
CAMERATA CORNELLO	59	8
CAMISANO	31	8
CAMPAGNOLA CREMASCA	42	8
CAMPARADA	31	30
CAMPODOLCINO	85	7
CAMPOSPINOSO ALBAREDO	38	1
CANDIA LOMELLINA	30	2
CANEGRATE	30	30
CANNETO PAVESE	42	1
CANNETO SULL'OGLIO	37	9
CANONICA D'ADDA	35	7
CANTELLO	11	23
CANTÙ	13	7
CANZO	28	7
CAPERGNANICA	37	30
CAPIAGO INTIMIANO	18	7
CAPIZZONE	44	8
CAPO DI PONTE	56	8
CAPONAGO	23	7
CAPOVALLE	55	8
CAPPELLA CANTONE	45	12
CAPPELLA DE' PICENARDI	36	12
CAPRALBA	39	8
CAPRIANO DEL COLLE	18	8
CAPRIATE SAN GERVASIO	32	7
CAPRINO BERGAMASCO	36	7
CAPRIOLO	16	8
CARATE BRIANZA	10	7
CARATE URIO	31	7
CARAVAGGIO	31	8
CARAVATE	37	23
CARBONARA AL TICINO	27	30
CARBONATE	23	7
CARDANO AL CAMPO	31	23
CARENNO	41	7
CARIMATE	8	7
CARLAZZO	60	7
CARNAGO	25	23
CARNATE	27	30
CAROBIO DEGLI ANGELI	23	8
CARONA	78	8
CARONNO PERTUSELLA	23	7
CARONNO VARESINO	24	23
CARPENEDOLO	32	8



REGIONE LOMBARDIA	DISTANZA	CODICE F.O.C.
CARPIANO	7	30
CARUGATE	21	30
CARUGO	9	7
CARVICO	41	7
CASALBUTTANO ED UNITI	40	12
CASALE CREMASCO- VIDOLASCO	35	8
CASALE LITTA	28	23
CASALETTO CEREDANO	37	30
CASALETTO DI SOPRA	32	8
CASALETTO LODIGIANO	18	30
CASALETTO VAPRIO	40	30
CASALMAGGIORE	29	12
CASALMAIOCCO	16	30
CASALMORANO	44	8
CASALMORO	43	8
CASALOLDO	43	9
CASALPUSTERLENGO	30	30
CASALROMANO	43	9
CASALZUIGNO	34	23
CASANOVA LONATI	40	30
CASARGO	54	7
CASARILE	14	30
CASATENOVO	28	7
CASATISMA	31	1
CASAZZA	36	8
CASCIAGO	23	23
CASEI GEROLA	22	1
CASELLE LANDI	36	12
CASELLE LURANI	19	30
CASIRATE D'ADDA	36	8
CASLINO D'ERBA	28	7
CASNATE CON BERNATE	17	7
CASNIGO	45	8
CASORATE PRIMO	19	30
CASORATE SEMPIONE	32	23
CASOREZZO	26	2
CASSAGO BRIANZA	20	7
CASSANO D'ADDA	35	30
CASSANO MAGNAGO	30	23
CASSANO VALCUVIA	30	23
CASSIGLIO	69	8
CASSINA DE' PECCHI	23	30
CASSINA RIZZARDI	17	7
CASSINA VALSASSINA	44	7
CASSINETTA DI LUGAGNANO	25	30
CASSOLNOVO	31	2

REGIONE LOMBARDIA	DISTANZA	CODICE F.O.C.
CASTANA	43	1
CASTANO PRIMO	27	2
CASTEGGIO	33	1
CASTEGNATO	5	8
CASTEL D'ARJO	17	9
CASTEL GABBIANO	31	8
CASTEL GOFFREDO	43	8
CASTEL MELLA	13	8
CASTEL ROZZONE	38	8
CASTELBELFORTE	16	9
CASTELCOVATI	20	8
CASTELDIDONE	38	9
CASTELGERUNDO	36	12
CASTELLANZA	28	30
CASTELLEONE	48	8
CASTELLETO DI BRANDUZZO	34	30
CASTELLI CALEPIO	19	8
CASTELLO CABIAGLIO	31	23
CASTELLO D'AGOGNA	37	2
CASTELLO DI BRIANZA	24	7
CASTELLUCCHIO	17	9
CASTELMARTE	29	7
CASTELNOVETTO	33	2
CASTELNUOVO BOCCA D'ADDA	29	12
CASTELNUOVO BOZZENTE	21	23
CASTELSEPRIO	24	23
CASTELVECCANA	43	23
CASTELVERDE	34	12
CASTELVISCONTI	42	8
CASTENEDOLO	18	8
CASTIGLIONE D'ADDA	37	12
CASTIGLIONE DELLE STIVIERE	31	8
CASTIGLIONE OLONA	19	23
CASTIONE ANDEVENNO	82	7
CASTIONE DELLA PRESOLANA	52	8
CASTIRAGA VIDARDO	24	30
CASTO	40	8
CASTREZZATO	16	8
CASTRO	35	8
CASTRONNO	23	23
CAVA MANARA	27	30
CAVARGNA	72	7
CAVARIA CON PREMEZZO	26	23
CAVENAGO D'ADDA	31	30
CAVENAGO DI BRIANZA	26	7


REGIONE LOMBARDIA	DISTANZA	CODICE F.O.C.
CAVERNAGO	24	8
CAVRIANA	35	9
CAZZAGO BRABBIA	29	23
CAZZAGO SAN MARTINO	11	8
CAZZANO SANT'ANDREA	46	8
CECIMA	38	1
CEDEGOLO	60	8
CEDRASCO	80	7
CELLA DATI	39	12
CELLATICA	9	8
CENATE SOPRA	32	8
CENATE SOTTO	30	8
CENE	39	8
CENTRO VALLE INTELVI	49	7
CERANO D'INTELVI	46	7
CERANOVA	16	30
CERCINO	66	7
CERESARA	33	9
CERETE	43	8
CERETTO LOMELLINA	35	2
CERGNAGO	42	2
CERIANO LAGHETTO	12	7
CERMENATE	10	7
CERNOBBIO	26	7
CERNUSCO LOMBARDONE	31	30
CERNUSCO SUL NAVIGLIO	22	30
CERRO AL LAMBRO	16	30
CERRO MAGGIORE	27	30
CERTOSA DI PAVIA	20	30
CERVENO	53	8
CERVESINA	31	1
CERVIGNANO D'ADDA	21	30
CESANA BRIANZA	24	7
CESANO BOSCONI	15	30
CESANO MADERNO	8	7
CESATE	19	7
CETO	53	8
CEVO	71	8
CHIARI	18	8
CHIAVENNA	75	7
CHIEVE	35	30
CHIGNOLO D'ISOLA	37	7
CHIGNOLO PO	33	30
CHIUDUNO	20	8
CICOGNOLO	33	12
CIGOGNOLA	43	1
CIGOLE	31	8



REGIONE LOMBARDIA	DISTANZA	CODICE F.O.C.
CILAVEGNA	33	2
CIMBERGO	58	8
CINGIA DE' BOTTI	42	12
CINISELLO BALSAMO	18	7
CINO	65	7
CIRIMIDO	16	7
CISANO BERGAMASCO	34	7
CISERANO	36	8
CISLAGO	21	7
CISLIANO	21	30
CITTIGLIO	37	23
CIVATE	25	7
CIVIDATE AL PIANO	28	8
CIVIDATE CAMUNO	46	8
CIVO	70	7
CLAINO CON OSTENO	56	7
CLIVIO	3	23
CLUSONE	48	8
COCCAGLIO	13	8
COCQUIO-TREVISAGO	31	23
CODEVILLA	31	1
CODOGNO	32	12
COGLIATE	10	7
COLERE	61	8
COLICO	53	7
COLLE BRIANZA	29	7
COLLEBEATO	13	8
COLLI VERDI	56	1
COLLIO	45	8
COLOGNE	18	8
COLOGNO AL SERIO	32	8
COLOGNO MONZESE	18	30
COLONNO	43	7
COLORINA	78	7
COLTURANO	15	30
COLVERDE	20	23
COLZATE	44	8
COMABBIO	33	2
COMAZZO	28	30
COMERIO	27	23
COMEZZANO-CIZZAGO	24	8
COMMESSAGGIO	29	9
COMO	25	7
COMUN NUOVO	31	8
CONCESIO	11	8
CONCOREZZO	24	30
CONFIENZA	23	2
COPIANO	25	30
CORANA	28	1
CORBETTA	28	2

REGIONE LOMBARDIA	DISTANZA	CODICE F.O.C.
CORMANO	16	7
CORNA IMAGNA	56	8
CORNALBA	56	8
CORNALE E BASTIDA	25	1
CORNAREDO	19	30
CORNATE D'ADDA	34	30
CORNEGLIANO LAUDENSE	19	30
CORNO GIOVINE	33	12
CORNOVECCHIO	36	12
CORREZZANA	33	7
CORRIDO	61	7
CORSICO	14	30
CORTE DE' CORTESI CON CIGNONE	37	8
CORTE DE' FRATI	36	8
CORTE FRANCA	14	8
CORTE PALASIO	32	30
CORTENO GOLGI	79	8
CORTENOVA	53	7
CORTENUOVA	29	8
CORTEOLONA E GENZONE	34	30
CORVINO SAN QUIRICO	36	1
CORZANO	20	8
COSIO VALTELLINO	62	7
COSTA DE' NOBILI	35	30
COSTA DI MEZZATE	24	8
COSTA MASNAGA	19	7
COSTA SERINA	53	8
COSTA VALLE IMAGNA	54	8
COSTA VOLPINO	31	8
COVO	27	8
COZZO	32	2
CRANDOLA VALSASSINA	53	7
CREDARO	23	8
CREDERA RUBBIANO	36	30
CREMA	40	30
CREMELLA	24	7
CREMENAGA	28	23
CREMENO	44	7
CREMIA	62	7
CREMONA	30	12
CREMOSANO	40	30
CRESPIATICA	33	30
CROSIO DELLA VALLE	26	23
CROTTA D'ADDA	37	12
CUASSO AL MONTE	17	23
CUCCIAGO	14	7
CUGGIONO	25	2
CUGLIATE-FABIASCO	26	23

REGIONE LOMBARDIA	DISTANZA	CODICE F.O.C.
CUMIGNANO SUL NAVIGLIO	38	8
CUNARDO	25	23
CURA CARPIGNANO	22	30
CURIGLIA CON MONTEVIASCO	47	23
CURNO	31	8
CURTATONE	14	9
CUSAGO	17	30
CUSANO MILANINO	15	7
CUSINO	64	7
CUSIO	75	8
CUVEGLIO	31	23
CUVIO	32	23
DAIRAGO	31	2
DALMINE	31	8
DARFO BOARIO TERME	36	8
DAVERIO	25	23
DAZIO	69	7
DELEBIO	58	7
DELLO	23	8
DEROVERE	42	12
DERVIO	48	7
DESENZANO DEL GARDA	28	8
DESIO	9	7
DIZZASCO	43	7
DOLZAGO	23	7
DOMASO	64	7
DONGO	63	7
DORIO	50	7
DORNO	30	30
DOSOLO	29	9
DOSSENA	60	8
DOSSO DEL LIRO	71	7
DOVERA	31	30
DRESANO	16	30
DUBINO	60	7
DUMENZA	39	23
DUNO	36	23
EDOLO	72	8
ELLO	28	7
ENDINE GAIANO	40	8
ENTRATICO	31	8
ERBA	23	7
ERBUSCO	14	8
ERVE	40	7
ESINE	43	8
ESINO LARIO	59	7
EUPILIO	26	7
FAGGETO LARIO	37	7



REGIONE LOMBARDIA	DISTANZA	CODICE F.O.C.
FAGNANO OLONA	30	23
FALOPPIO	16	23
FARA GERA D'ADDA	39	7
FARA OLIVANA CON SOLA	27	8
FENEGRÒ	17	7
FERNO	33	2
FERRERA DI VARESE	27	23
FERRERA ERBOGNONE	33	1
FIESCO	43	8
FIESSE	44	8
FIGINO SERENZA	9	7
FILAGO	34	7
FILIGHERA	26	30
FINO DEL MONTE	48	8
FINO MORNASCO	16	7
FIORANO AL SERIO	42	8
FLERO	15	8
FOMBIO	27	12
FONTANELLA	27	8
FONTENO	44	8
FOPPOLO	83	8
FORCOLA	71	7
FORESTO SPARSO	30	8
FORMIGARA	44	12
FORNOVO SAN GIOVANNI	30	8
FORTUNAGO	48	1
FRASCAROLO	41	2
FUIPIANO VALLE IMAGNA	60	8
FUSINE	78	7
GABBIONETA-BINANUOVA	39	8
GADESCO-PIEVE DELMONA	28	12
GAGGIANO	16	30
GALBIATE	27	7
GALGAGNANO	24	30
GALLARATE	29	23
GALLIATE LOMBARDO	26	23
GALLIAVOLA	35	1
GAMBARA	41	8
GAMBARANA	34	1
GAMBOLO	40	30
GANDELLINO	63	8
GANDINO	47	8
GANDOSSO	24	8
GARBAGNATE MILANESE	22	7
GARBAGNATE MONASTERO	20	7
GARDONE RIVIERA	37	8

REGIONE LOMBARDIA	DISTANZA	CODICE F.O.C.
GARDONE VAL TROMPIA	21	8
GARGNANO	46	8
GARLASCO	31	30
GARLATE	31	7
GARZENO	69	7
GAVARDO	29	8
GAVERINA TERME	41	8
GAVIRATE	29	23
GAZOLDO DEGLI IPPOLITI	26	9
GAZZADA SCHIANNO	20	23
GAZZANIGA	40	8
GAZZUOLO	25	9
GEMONIO	35	23
GENIVOLTA	39	8
GERA LARIO	59	7
GERENZAGO	24	30
GERENZANO	23	7
GERMIGNAGA	35	23
GEROLA ALTA	78	7
GERRE DE' CAPRIOLI	27	12
GESSATE	28	7
GHEDI	24	8
GHISALBA	28	8
GIANICO	37	8
GIUSSAGO	16	30
GIUSSANO	10	7
GODIASCO SALICE TERME	35	1
GOITO	23	9
GOLASECCA	32	2
GOLFERENZO	54	1
GOMBITO	44	12
GONZAGA	12	9
GORDONA	73	7
GORGONZOLA	27	30
GORLA MAGGIORE	31	23
GORLA MINORE	32	30
GORLAGO	24	8
GORLE	29	8
GORNATE OLONA	21	23
GORNO	52	8
GOTTOLENGO	35	8
GRAFFIGNANA	28	30
GRANDATE	19	7
GRANDOLA ED UNITI	55	7
GRANTOLA	29	23
GRASSOBBIO	26	8
GRAVEDONA ED UNITI	65	7
GRAVELLONA LOMELLINA	34	2

REGIONE LOMBARDIA	DISTANZA	CODICE F.O.C.
GREZZAGO	31	7
GRIANTE	49	7
GROMO	60	8
GRONE	35	8
GRONTARDO	36	12
GROPELLO CAIROLI	25	30
GRUMELLO CREMONESE ED UNITI	41	12
GRUMELLO DEL MONTE	19	8
GUANZATE	17	7
GUARDAMIGLIO	25	12
GUDO VISCONTI	21	30
GUIDIZZOLO	32	9
GUSSAGO	7	8
GUSSOLA	36	12
IDRO	53	8
IMBERSAGO	34	7
INARZO	29	23
INCUDINE	75	8
INDUNO OLONA	14	23
INTROBIO	46	7
INVERIGO	14	7
INVERNO E MONTELEONE	25	30
INVERUNO	25	2
INZAGO	33	30
IRMA	39	8
ISEO	11	8
ISOLA DI FONDRÀ	70	8
ISOLA DOVARESE	42	12
ISORELLA	37	8
ISPRA	41	2
ISSO	27	8
IZANO	43	8
JERAGO CON ORAGO	27	23
LA VALLETTA BRIANZA	24	7
LACCHIARELLA	11	30
LAGLIO	33	7
LAINATE	22	30
LAINO	50	7
LALLIO	28	8
LAMBRUGO	18	7
LANDRIANO	9	30
LANGOSCO	36	2
LARDIRAGO	18	30
LASNIGO	33	7
LAVENA PONTE TRESA	23	23
LAVENO-MOMBELLO	41	23
LAVENONE	49	8
LAZZATE	9	7



REGIONE LOMBARDIA	DISTANZA	CODICE F.O.C.
LECCO	29	7
LEFFE	45	8
LEGGIUNO	40	23
LEGNANO	28	30
LENNA	62	8
LENO	26	8
LENTATE SUL SEVESO	5	7
LESMO	30	7
LEVATE	32	8
LEZZENO	45	7
LIERNA	44	7
LIMBIATE	13	7
LIMIDO COMASCO	18	7
LIMONE SUL GARDA	61	8
LINAROLO	29	30
LIPOMO	24	7
LIRIO	46	1
LISCATE	25	30
LISSONE	15	7
LIVO	72	7
LIVRAGA	29	30
LOCATE DI TRIULZI	3	30
LOCATE VARESINO	24	7
LOCATELLO	53	8
LODI	25	30
LODI VECCHIO	23	30
LODRINO	36	8
LOGRATO	15	8
LOMAGNA	29	30
LOMAZZO	14	7
LOMELLO	36	1
LONATE CEPPINO	24	23
LONATE POZZOLO	32	2
LONATO DEL GARDA	29	8
LONGHENA	22	8
LONGONE AL SEGRINO	24	7
LOSINE	51	8
LOVERE	33	8
LOZIO	57	8
LOZZA	18	23
LUINO	33	23
LUISAGO	19	7
LUMEZZANE	21	8
LUNGAVILLA	33	1
LURAGO D'ERBA	15	7
LURAGO MARINONE	18	7
LURANO	37	8
LURATE CACCIVIO	22	23
LUVINATE	24	23
LUZZANA	31	8

REGIONE LOMBARDIA	DISTANZA	CODICE F.O.C.
MACCAGNO CON PINO E VEDDASCA	38	23
MACCASTORNA	34	12
MACHERIO	23	7
MACLODIO	16	8
MADESIMO	89	7
MADIGNANO	42	30
MADONE	34	7
MAGASA	73	8
MAGENTA	27	2
MAGHERNO	21	30
MAGNACAVALLO	33	9
MAGNAGO	31	2
MAGREGLIO	36	7
MAIRAGO	30	30
MAIRANO	21	8
MALAGNINO	30	12
MALEGNO	46	8
MALEO	35	12
MALGRATE	27	7
MALNATE	13	23
MALONNO	64	8
MANDELLO DEL LARIO	37	7
MANERBA DEL GARDA	37	8
MANERBIO	24	8
MANTELLO	61	7
MANTOVA	12	9
MAPELLO	37	8
MARCALLO CON CASONE	23	2
MARCARIA	25	9
MARCHENO	26	8
MARCHIROLO	26	23
MARCIGNAGO	24	30
MARGNO	52	7
MARIANA MANTOVANA	33	9
MARIANO COMENSE	6	7
MARMENTINO	39	8
MARMIROLO	17	9
MARNATE	30	30
MARONE	20	8
MARTIGNANA DI PO	34	12
MARTINENGO	31	8
MARUDO	20	30
MARZANO	17	30
MARZIO	26	23
MASATE	30	7
MASCIAGO PRIMO	26	23
MASLIANICO	25	7
MASSALENGO	24	30


REGIONE LOMBARDIA	DISTANZA	CODICE F.O.C.
MAZZANO	21	8
MEDA	2	7
MEDE	38	1
MEDIGLIA	14	30
MEDOLAGO	39	7
MEDOLE	38	9
MELEGNANO	13	30
MELETI	32	12
MELLO	68	7
MELZO	28	30
MENAGGIO	50	7
MENCONICO	55	1
MERATE	32	7
MERCALLO	31	2
MERLINO	25	30
MERONE	20	7
MESE	72	7
MESENZANA	30	23
MESERO	24	2
MEZZAGO	30	30
MEZZANA BIGLI	31	1
MEZZANA RABATTONE	34	30
MEZZANINO	31	30
MEZZOLDO	72	8
MILANO	16	30
MILZANO	32	8
MIRADOLO TERME	32	30
MISANO DI GERA D'ADDA	35	8
MISINTO	8	7
MISSAGLIA	28	7
MOGGIO	45	7
MOGLIA	18	9
MOIO DE' CALVI	69	8
MOLTENO	20	7
MOLTRASIO	29	7
MONASTEROLO DEL CASTELLO	39	8
MONGUZZO	18	7
MONIGA DEL GARDA	33	8
MONNO	76	8
MONTALTO PAVESE	43	1
MONTANASO LOMBARDO	25	30
MONTANO LUCINO	22	7
MONTE CREMASCO	35	30
MONTE ISOLA	23	8
MONTE MARENZO	39	7
MONTABELLO DELLA BATTAGLIA	32	1
MONTECALVO VERSIGGIA	54	1



REGIONE LOMBARDIA	DISTANZA	CODICE F.O.C.
MONTEGRINO VALTRAVAGLIA	29	23
MONTELLO	25	8
MONTEMEZZO	66	7
MONTESCANO	43	1
MONTESGALE	43	1
MONTEVECCHIA	36	7
MONTICELLI BRUSATI	9	8
MONTICELLI PAVESE	38	30
MONTICELLO BRIANZA	26	7
MONTICHIARI	26	8
MONTIRONE	20	8
MONTODINE	43	12
MONTORFANO	21	7
MONTÙ BECCARIA	45	1
MONVALLE	39	23
MONZA	17	7
MONZAMBANO	37	9
MORAZZONE	20	23
MORBEGNO	64	7
MORENGO	30	8
MORIMONDO	28	30
MORNAGO	27	23
MORNICO AL SERIO	25	8
MORNICO LOSANA	39	1
MORTARA	35	2
MORTERONE	50	7
MOSCAZZANO	39	30
MOTTA BALUFFI	30	12
MOTTA VISCONTI	22	30
MOTTEGGIANA	17	9
MOZZANICA	31	8
MOZZATE	21	7
MOZZO	32	8
MUGGIÒ	13	7
MULAZZANO	18	30
MURA	46	8
MUSCOLINE	29	8
MUSSO	63	7
NAVE	20	8
NEMBRO	33	8
NERVIANO	26	30
NESSO	40	7
NIARDO	51	8
NIBIONNO	17	7
NICORVO	33	2
NOSATE	25	2
NOVA MILANESE	11	7
NOVATE MEZZOLA	62	7
NOVATE MILANESE	18	7

REGIONE LOMBARDIA	DISTANZA	CODICE F.O.C.
NOVEDRATE	8	7
NOVIGLIO	16	30
NUVOLENTO	25	8
NUVOLERA	23	8
ODOLO	36	8
OFFANENGO	41	8
OFFLAGA	27	8
OGGIONA CON SANTO STEFANO	27	23
OGGIONO	24	7
OLEVANO DI LOMELLINA	41	2
OLGIATE COMASCO	19	23
OLGIATE MOLGORA	27	7
OLGIATE OLONA	26	30
OLGINATE	31	7
OLIVA GESSI	39	1
OLIVETO LARIO	38	7
OLMENETA	38	8
OLMO AL BREMBO	66	8
OLTRE IL COLLE	63	8
OLTRESSENDA ALTA	54	8
OLTRONA DI SAN MAMETTE	21	23
OME	8	8
ONETA	54	8
ONO SAN PIETRO	56	8
ONORE	48	8
OPERA	2	30
ORIGGIO	22	7
ORINO	36	23
ORIO AL SERIO	26	8
ORIO LITTA	29	30
ORNAGO	28	7
ORNICA	75	8
ORSENIGO	20	7
ORZINUOVI	28	8
ORZIVECCHI	24	8
OSIO SOPRA	32	8
OSIO SOTTO	32	8
OSNAGO	30	30
OSPEDALETTO LODIGIANO	26	30
OSPITALETTO	8	8
OSSAGO LODIGIANO	29	30
OSSIMO	55	8
OSSONA	24	2
OSTIANO	40	8
OSTIGLIA	23	9
OTTOBIANO	40	1
OZZERO	27	30

REGIONE LOMBARDIA	DISTANZA	CODICE F.O.C.
PADENGHE SUL GARDA	30	8
PADERNO D'ADDA	36	30
PADERNO DUGNANO	14	7
PADERNO FRANCIACORTA	5	8
PADERNO PONCHIELLI	42	12
PAGAZZANO	31	8
PAGNONA	61	7
PAISCO LOVENO	67	8
PAITONE	26	8
PALADINA	35	8
PALAZZAGO	43	8
PALAZZO PIGNANO	37	30
PALAZZOLO SULL'OGLIO	20	8
PALESTRO	23	2
PALOSCO	24	8
PANCARANA	34	1
PANDINO	33	30
PANTIGLIATE	19	30
PARABIAGO	28	30
PARATICO	20	8
PARLASCO	49	7
PARONA	37	2
PARRE	52	8
PARZANICA	29	8
PASPARDO	60	8
PASSIRANO	8	8
PASTURO	43	7
PAULLO	22	30
PAVIA	21	30
PAVONE DEL MELLA	31	8
PEDESINA	76	7
PEDRENGO	29	8
PEGLIO	71	7
PEGOGNAGA	8	9
PEIA	48	8
PERLEDO	52	7
PERO	19	30
PERSICO DOSIMO	32	12
PERTICA ALTA	47	8
PERTICA BASSA	50	8
PESCAROLO ED UNITI	36	12
PESCAATE	27	7
PESCHIERA BORROMEO	16	30
PESSANO CON BORNAGO	25	30
PESSINA CREMONESE	37	12
PEZZAZE	38	8
PIADENA DRIZZONA	35	9



REGIONE LOMBARDIA	DISTANZA	CODICE F.O.C.
PIAN CAMUNO	33	8
PIANCOGNO	43	8
PIANELLO DEL LARIO	61	7
PIANENGO	39	8
PIANICO	35	8
PIANTEDO	56	7
PIARIO	51	8
PIAZZA BREMBANA	63	8
PIAZZATORRE	71	8
PIAZZOLO	69	8
PIERANICA	40	30
PIETRA DE' GIORGI	43	1
PIEVE ALBIGNOLA	33	30
PIEVE D'OLMI	29	12
PIEVE DEL CAIRO	30	1
PIEVE EMANUELE	3	30
PIEVE FISSIRAGA	20	30
PIEVE PORTO MORONE	37	12
PIEVE SAN GIACOMO	36	12
PIGRA	53	7
PINAROLO PO	35	1
PIOLTELLO	21	30
PISOGNE	27	8
PIUBEGA	30	9
PIURO	75	7
PIZZALE	30	1
PIZZIGHETTONE	38	12
PLESIO	59	7
POGGIO RUSCO	27	9
POGLIANO MILANESE	24	30
POGNANA LARIO	37	7
POGNANO	35	8
POLAVENO	16	8
POLPENAZZE DEL GARDA	33	8
POMPIANO	21	8
POMPONESCO	30	9
PONCARALE	18	8
PONNA	55	7
PONTE DI LEGNO	86	8
PONTE LAMBRO	26	7
PONTE NIZZA	41	1
PONTE NOSSA	50	8
PONTE SAN PIETRO	33	8
PONTERANICA	35	8
PONTEVICO	29	8
PONTI SUL MINCIO	35	9
PONTIDA	37	7
PONTIROLO NUOVO	38	8
PONTOGLIO	25	8

REGIONE LOMBARDIA	DISTANZA	CODICE F.O.C.
PORLEZZA	62	7
PORTALBERA	41	1
PORTO CERESIO	15	23
PORTO MANTOVANO	14	9
PORTO VALTRAVAGLIA	40	23
POSTALESIO	82	7
POZZAGLIO ED UNITI	33	12
POZZO D'ADDA	32	7
POZZOLENGO	31	8
POZZUOLO MARTESANA	30	30
PRADALUNGA	35	8
PRALBOINO	34	8
PRATA CAMPORTACCIO	73	7
PREDORE	27	8
PREGNANA MILANESE	24	30
PREMANA	61	7
PREMOLO	51	8
PRESEGLIE	38	8
PRESEZZO	34	8
PREVALLE	26	8
PRIMALUNA	49	7
PROSERPIO	27	7
PROVAGLIO D'ISEO	9	8
PROVAGLIO VAL SABBIA	47	8
PUEGNAGO DEL GARDA	35	8
PUMENENGO	26	8
PUSIANO	25	7
QUINGENTOLE	21	9
QUINTANO	41	30
QUINZANO D'OGGIO	36	8
QUISTELLO	16	9
RANCIO VALCUVIA	28	23
RANCO	40	2
RANICA	32	8
RANZANICO	42	8
RASURA	72	7
REA	38	1
REDAVALLE	38	1
REDONDESCO	30	9
REMEDELLO	40	8
RENATE	18	7
RESCALDINA	28	30
RETORBIDO	31	1
REZZAGO	34	7
REZZATO	19	8
RHO	22	30
RICENGO	37	8


REGIONE LOMBARDIA	DISTANZA	CODICE F.O.C.
RIPALTA ARPINA	46	12
RIPALTA CREMASCA	40	30
RIPALTA GUERINA	43	30
RIVA DI SOLTO	40	8
RIVANAZZANO TERME	30	1
RIVAROLO DEL RE ED UNITI	36	12
RIVAROLO MANTOVANO	36	9
RIVOLTA D'ADDA	33	30
ROBBIATE	35	30
ROBBIO	28	2
ROBECCHETTO CON INDUNO	26	2
ROBECCO D'OGGIO	31	8
ROBECCO PAVESE	31	1
ROBECCO SUL NAVIGLIO	27	2
ROCCA DE' GIORGI	49	1
ROCCA SUSELLA	40	1
ROCCAFRANCA	24	8
RODANO	23	30
RODENGO SAIANO	4	8
RODERO	10	23
RODIGO	22	9
ROGENO	21	7
ROGNANO	18	30
ROGNO	33	8
ROGOLO	59	7
ROMAGNESE	69	1
ROMANENGO	38	8
ROMANO DI LOMBARDIA	29	8
RONAGO	18	23
RONCADELLE	9	8
RONCARO	21	30
RONCELLO	31	7
RONCO BRIANTINO	30	30
RONCOBELLO	72	8
RONCOFERRARO	15	9
RONCOLA	47	8
ROSASCO	31	2
ROSATE	20	30
ROTA D'IMAGNA	54	8
ROVATO	12	8
ROVELLASCA	12	7
ROVELLO PORRO	14	7
ROVERBELLA	23	9
ROVESCALA	47	12
ROVETTA	47	8
ROZZANO	9	30
ROÈ VOLCIANO	33	8



REGIONE LOMBARDIA	DISTANZA	CODICE F.O.C.
RUDIANO	24	8
SABBIO CHIESE	40	8
SABBIONETA	35	12
SALA COMACINA	43	7
SALE MARASINO	17	8
SALERANO SUL LAMBRO	21	30
SALTRIO	5	23
SALVIROLA	41	8
SALÒ	35	8
SAMARATE	33	23
SAMOLACO	68	7
SAN BARTOLOMEO VAL CAVARGNA	68	7
SAN BASSANO	47	12
SAN BENEDETTO PO	10	9
SAN CIPRIANO PO	39	1
SAN COLOMBANO AL LAMBRO	34	30
SAN DAMIANO AL COLLE	45	12
SAN DANIELE PO	25	12
SAN DONATO MILANESE	11	30
SAN FELICE DEL BENACO	37	8
SAN FERMO DELLA BATTAGLIA	24	7
SAN FIORANO	30	12
SAN GENESIO ED UNITI	17	30
SAN GERVASIO BRESCIANO	29	8
SAN GIACOMO DELLE SEGNATE	22	9
SAN GIACOMO FILIPPO	76	7
SAN GIORGIO BIGARELLO	9	9
SAN GIORGIO DI LOMELLINA	41	1
SAN GIORGIO SU LEGNANO	30	30
SAN GIOVANNI BIANCO	54	8
SAN GIOVANNI DEL DOSSO	26	9
SAN GIOVANNI IN CROCE	39	12
SAN GIULIANO MILANESE	10	30
SAN MARTINO DALL'ARGINE	28	9
SAN MARTINO DEL LAGO	43	12
SAN MARTINO IN STRADA	26	30
SAN MARTINO SICCOMARIO	26	30
SAN NAZZARO VAL CAVARGNA	71	7

REGIONE LOMBARDIA	DISTANZA	CODICE F.O.C.
SAN PAOLO	31	8
SAN PAOLO D'ARGON	28	8
SAN PELLEGRINO TERME	50	8
SAN ROCCO AL PORTO	28	12
SAN SIRO	57	7
SAN VITTORE OLONA	27	30
SAN ZENO NAVIGLIO	15	8
SAN ZENONE AL LAMBRO	17	30
SAN ZENONE AL PO	41	30
SANGIANO	40	23
SANNAZZARO DE' BURGONDI	30	1
SANT'ALESSIO CON VIALONE	19	30
SANT'ANGELO LODIGIANO	23	30
SANT'ANGELO LOMELLINA	33	2
SANT'OMOBONO TERME	49	8
SANTA BRIGIDA	72	8
SANTA CRISTINA E BISSONE	30	30
SANTA GIULETTA	36	1
SANTA MARGHERITA DI STAFFORA	49	1
SANTA MARIA DELLA VERSA	49	1
SANTA MARIA HOÈ	25	7
SANTO STEFANO LODIGIANO	34	12
SANTO STEFANO TICINO	25	2
SAREZZO	15	8
SARNICO	21	8
SARONNO	22	7
SARTIRANA LOMELLINA	38	2
SAVIORE DELL'ADAMELLO	74	8
SCALDASOLE	32	30
SCANDOLARA RAVARA	35	12
SCANDOLARA RIPA D'OGLIO	37	8
SCANZOROSCIATE	30	8
SCHIGNANO	46	7
SCHILPARIO	63	8
SCHIVENOGLIA	25	9
SECUGNAGO	31	30
SEDRIANO	24	30
SEDRINA	41	8
SEGRATE	18	30
SELLERO	59	8
SILVINO	43	8

REGIONE LOMBARDIA	DISTANZA	CODICE F.O.C.
SEMIANA	42	1
SENAGO	16	7
SENIGA	33	8
SENNA COMASCO	17	7
SENNA LODIGIANA	28	30
SEREGNO	6	7
SERGNANO	36	8
SERIATE	26	8
SERINA	57	8
SERLE	32	8
SERMIDE E FELONICA	41	9
SERRAVALLE A PO	19	9
SESTO CALENDE	30	2
SESTO ED UNITI	37	12
SESTO SAN GIOVANNI	21	7
SETTALA	24	30
SETTIMO MILANESE	17	30
SEVESO	5	7
SILVANO PIETRA	25	1
SIRMIONE	35	8
SIRONE	21	7
SIRTORI	24	7
SIZIANO	9	30
SOIANO DEL LAGO	34	8
SOLARO	14	7
SOLAROLO RAINERIO	39	12
SOLBIATE ARNO	25	23
SOLBIATE CON CAGNO	15	23
SOLBIATE OLONA	33	30
SOLFERRINO	36	8
SOLTO COLLINA	41	8
SOLZA	40	7
SOMAGLIA	31	12
SOMMA LOMBARDO	32	2
SOMMO	31	30
SONCINO	32	8
SONDRIO	86	7
SONGAVAZZO	45	8
SONICO	69	8
SORDIO	16	30
SORESINA	45	8
SORICO	58	7
SORISOLE	35	8
SORMANO	36	7
SOSPIRO	35	12
SOTTO IL MONTE GIOVANNI XXIII	41	8
SOVERE	38	8
SOVICO	14	7
SPESSA	40	30



REGIONE LOMBARDIA	DISTANZA	CODICE F.O.C.
SPINADESCO	35	12
SPINEDA	31	9
SPINO D'ADDA	30	30
SPINONE AL LAGO	38	8
SPIRANO	33	8
STAGNO LOMBARDO	29	12
STAZZONA	68	7
STEAZZANO	29	8
STRADELLA	38	1
STROZZA	43	8
SUARDI	36	1
SUEGLIO	54	7
SUELLO	23	7
SUISIO	37	7
SULBIATE	29	30
SULZANO	13	8
SUMIRAGO	27	23
SUSTINENTE	14	9
SUZZARA	15	9
TACENO	49	7
TAINO	36	2
TALAMONA	67	7
TALEGGIO	63	8
TARTANO	85	7
TAVAZZANO CON VILLAVESCO	18	30
TAVERNERIO	23	7
TAVERNOLA BERGAMASCA	20	8
TAVERNOLE SUL MELLA	32	8
TELGATE	18	8
TEMÙ	82	8
TERNATE	34	2
TERNO D'ISOLA	36	8
TERRANOVA DEI PASSERINI	34	30
TICENGO	36	8
TIGNALE	57	8
TORBOLE CASAGLIA	11	8
TORLINO VIMERCATI	38	30
TORNATA	33	9
TORNO	31	7
TORRAZZA COSTE	32	1
TORRE BERETTI E CASTELLARO	40	2
TORRE BOLDONE	31	8
TORRE D'ARESE	19	30
TORRE D'ISOLA	21	30
TORRE DE' BUSI	41	7
TORRE DE' NEGRI	31	30
TORRE DE' PICENARDI	41	12

REGIONE LOMBARDIA	DISTANZA	CODICE F.O.C.
TORRE DE' ROVERI	28	8
TORRE PALLAVICINA	32	8
TORREVECCHIA PIA	13	30
TORRICELLA DEL PIZZO	35	12
TORRICELLA VERZATE	36	1
TOSCOLANO-MADERNO	41	8
TRADATE	25	23
TRAONA	62	7
TRAVACÒ SICCOMARIO	29	30
TRAVAGLIATO	12	8
TRAVEDONA-MONATE	36	2
TREMEZZINA	46	7
TREMOSINE SUL GARDA	64	8
TRENZANO	18	8
TRESCORE BALNEARIO	28	8
TRESCORE CREMASCO	39	30
TREVIGLIO	34	8
TREVILOLO	31	8
TREVISO BRESCIANO	50	8
TREZZANO ROSA	32	7
TREZZANO SUL NAVIGLIO	13	30
TREZZO SULL'ADDA	31	7
TREZZONE	65	7
TRIBIANO	19	30
TRIGOLO	43	8
TRIUGGIO	14	7
TRIVOLZIO	22	30
TROMELLO	36	30
TRONZANO LAGO MAGGIORE	45	23
TROVO	23	30
TRUCCAZZANO	29	30
TURANO LODIGIANO	33	30
TURATE	19	7
TURBIGO	23	2
UBIALE CLANEZZO	44	8
UBOLDO	21	7
UGGIATE-TREVANO	15	23
URAGO D'OGGIO	22	8
URGNANO	31	8
USMATE VELATE	27	30
VAIANO CREMASCO	36	30
VAILATE	38	8
VAL BREMBILLA	46	8
VAL DI NIZZA	48	1
VAL MASINO	79	7
VAL REZZO	68	7


REGIONE LOMBARDIA	DISTANZA	CODICE F.O.C.
VALBONDIONE	72	8
VALBREMBO	33	8
VALBRONA	33	7
VALEGGIO	36	30
VALERA FRATTA	16	30
VALGANNA	21	23
VALGOGLIO	63	8
VALGREGHENTINO	36	7
VALLE LOMELLINA	37	2
VALLE SALIMBENE	25	30
VALLEVE	78	8
VALLIO TERME	35	8
VALMADRERA	26	7
VALMOREA	13	23
VALNEGRA	64	8
VALSOLDA	67	7
VALTORTA	76	8
VALVARRONE	52	7
VALVESTINO	65	8
VANZAGHELLO	30	2
VANZAGO	24	30
VAPRIO D'ADDA	34	7
VARANO BORGHI	33	23
VAREDO	9	7
VARENNA	50	7
VARESE	19	23
VARZI	46	1
VEDANO AL LAMBRO	20	7
VEDANO OLONA	17	23
VEDESETA	60	7
VEDUGGIO CON COLZANO	17	7
VELESO	48	7
VELEZZO LOMELLINA	43	1
VELLEZZO BELLINI	21	30
VENEGONO INFERIORE	23	23
VENEGONO SUPERIORE	21	23
VENIANO	20	7
VERANO BRIANZA	10	7
VERCANÀ	65	7
VERCEIA	60	7
VERCURAGO	32	7
VERDELLINO	34	8
VERDELLO	32	8
VERDERIO	33	30
VERGIATE	29	2
VERMEZZO CON ZELO	21	30
VERNATE	18	30
VEROLANUOVA	31	8
VEROLAVECCHIA	34	8



REGIONE LOMBARDIA	DISTANZA	CODICE F.O.C.
VERRETTO	33	1
VERRUA PO	38	1
VERTEMATE CON MINOPRIO	12	7
VERTOVA	42	8
VESCOVATO	32	12
VESTONE	46	8
VEZZA D'OGGIO	78	8
VIADANA	38	12
VIADANICA	29	8
VIDIGULFO	13	30
VIGANO SAN MARTINO	34	8
VIGANÒ	26	7
VIGEVANO	36	30
VIGGIÙ	6	23
VIGNATE	25	30
VIGOLO	29	8
VILLA BISCOSSI	34	1
VILLA CARCINA	13	8
VILLA CORTESE	31	30
VILLA D'ADDA	37	7
VILLA D'ALMÈ	37	8
VILLA D'OGNA	52	8

REGIONE LOMBARDIA	DISTANZA	CODICE F.O.C.
VILLA DI CHIAVENNA	80	7
VILLA DI SERIO	32	8
VILLA GUARDIA	21	7
VILLACHIARA	34	8
VILLANOVA D'ARDENGHI	27	30
VILLANOVA DEL SILLARO	25	30
VILLANTERIO	22	30
VILLANUOVA SUL CLISI	31	8
VILLASANTA	22	7
VILLIMPENTA	20	9
VILLONGO	24	8
VILMINORE DI SCALVE	58	8
VIMERCATE	25	30
VIMODRONE	18	30
VIONE	82	8
VISANO	36	8
VISTARINO	22	30
VITTUONE	25	30
VIZZOLA TICINO	35	2
VIZZOLO PREDABISSI	14	30


REGIONE LOMBARDIA	DISTANZA	CODICE F.O.C.
VOBARNO	35	8
VOGHERA	25	1
VOLONGO	45	8
VOLPARA	54	1
VOLTA MANTOVANA	32	9
VOLTIDO	40	9
ZANDOBBIO	28	8
ZANICA	28	8
ZAVATTARELLO	61	1
ZECCONE	15	30
ZELBIO	45	7
ZELO BUON PERSICO	25	30
ZEME	37	2
ZENEVREDO	42	1
ZERBO	38	30
ZERBOLÒ	29	30
ZIBIDO SAN GIACOMO	13	30
ZINASCO	31	30
ZOGNO	43	8
ZONE	24	8



REGIONE TRENTINO- ALTO ADIGE SÜDTIROL	DISTANZA	CODICE F.O.C.
ALA	50	9
ALBIANO	83	31
ALDENO	66	9
ALDINO	69	31
ALTAVALLE	82	31
ALTOPIANO DELLA VIGOLANA	76	9
AMBLAR-DON	78	31
ANDALO	85	31
ANDRIANO	53	31
ANTERIVO	75	31
APPIANO SULLA STRADA DEL VINO	53	31
ARCO	67	9
AVELENGO	69	31
AVIO	49	9
BADIA	59	31
BARBIANO	41	31
BASELGA DI PINÈ	85	9
BESENELLO	65	9
BLEGGIO SUPERIORE	89	9
BOLZANO	47	31
BONDONE	69	8
BORGO CHIESE	69	8
BORGO D'ANAUNIA	75	31
BRAIES	59	31
BRENNERO	8	31
BRENTONICO	61	9
BRESSANONE	30	31
BRONZOLO	57	31
BRUNICO	45	31
CAINES	56	31
CALCERANICA AL LAGO	84	9
CALDARO SULLA STRADA DEL VINO	58	31
CALDONAZZO	84	9
CALLIANO	63	9
CAMPITELLO DI FASSA	73	31
CAMPO DI TRENIS	13	31
CAMPO TURES	60	31
CAMPODENNO	74	31
CANAZEI	70	31
CAPRIANA	82	31
CASTEL CONDINO	75	8
CASTELBELLO- CIARDES	78	31
CASTELLO-MOLINA DI FIEMME	74	31
CASTELROTTO	44	31
CAVALESE	74	31

REGIONE TRENTINO- ALTO ADIGE SÜDTIROL	DISTANZA	CODICE F.O.C.
CAVARENO	75	31
CAVEDAGO	79	31
CAVEDINE	80	9
CEMBRA LISIGNAGO	80	31
CERMES	63	31
CHIENES	36	31
CHIUUSA	32	31
CIMONE	71	9
CIS	88	31
CIVEZZANO	77	9
CLES	83	31
COMANO TERME	87	9
CONTÀ	80	31
CORNEDO ALL'ISARCO	42	31
CORTACCIA SULLA STRADA DEL VINO	61	31
CORTINA SULLA STRADA DEL VINO	62	31
CORVARA IN BADIA	67	31
DAMBEL	80	31
DENNO	74	31
DOBBIACO	62	31
DRENA	75	9
DRO	70	9
EGNA	57	31
FAI DELLA PAGANELLA	77	31
FALZES	41	31
FLAVÈ	84	9
FIÈ ALLO SCILIAR	52	31
FOLGARIA	75	9
FORNACE	81	9
FORTEZZA	25	31
FRASSILONGO	85	9
FUNES	38	31
GAIS	51	31
GARGAZZONE	58	31
GARNIGA TERME	75	9
GIOVO	73	31
ISERA	56	9
LA VALLE	55	31
LACES	81	31
LAGUNDO	64	31
LAION	38	31
LAIVES	55	31
LANA	61	31
LAUREGNO	88	31
LAVIS	71	31
LEDRO	80	9
LEVICO TERME	85	9

REGIONE TRENTINO- ALTO ADIGE SÜDTIROL	DISTANZA	CODICE F.O.C.
LONA-LASES	82	9
LUSON	44	31
MADRUZZO	82	9
MAGRÈ SULLA STRADA DEL VINO	62	31
MAREBBE	52	31
MARLENGO	63	31
MAZZIN	74	31
MELTINA	66	31
MERANO	60	31
MEZZOCORONA	66	31
MEZZOLOMBARDO	66	31
MOENA	76	31
MOLVENO	89	31
MONGUELFO-TESIDO	55	31
MONTAGNA SULLA STRADA DEL VINO/MONTAN AN DER WEINSTRABE	60	31
MORI	54	9
MOSO IN PASSIRIA	47	31
NAGO-TORBOLE	61	9
NALLES	56	31
NATURNO	71	31
NAZ-SCIAVES	24	31
NOGAREDO	57	9
NOMI	60	9
NOVA LEVANTE	56	31
NOVA PONENTE	61	31
NOVALEDO	88	9
NOVELLA	87	31
ORA	58	31
ORTISEI	46	31
PANCHIÀ	76	31
PARCINES	67	31
PERCA	45	31
PERGINE VALSUGANA	78	9
PIEVE DI BONO- PREZZO	75	8
PLAUS	69	31
POMAROLO	58	9
PONTE GARDENA	37	31
POSTAL	60	31
PREDALIA	78	31
PREDAZZO	81	31
PREDOI	83	31
RACINES	16	31
RASUN-ANTERSELVA	51	31
RENON	51	31
RIFIANO	55	31



REGIONE TRENTINO- ALTO ADIGE SÜDTIROL	DISTANZA	CODICE F.O.C.
RIO DI PUSTERIA	26	31
RIVA DEL GARDA	66	9
RODENGO	30	31
ROMENO	76	31
RONZO-CHIENIS	67	9
RONZONE	72	31
ROVERETO	58	9
ROVERÈ DELLA LUNA	68	31
RUFFRÈ-MENDOLA	69	31
SALORNO SULLA STRADA DEL VINO	65	31
SAN CANDIDO	65	31
SAN GENESIO ATESINO	55	31
SAN GIOVANNI DI FASSA - SÈN JAN	74	31
SAN LEONARDO IN PASSIRIA	44	31
SAN LORENZO DI SEBATO	41	31
SAN MARTINO IN BADIA	50	31
SAN MARTINO IN PASSIRIA	46	31
SAN MICHELE ALL'ADIGE	65	31
SAN PANCRAZIO	73	31
SANT'ORSOLA TERME	88	9
SANTA CRISTINA VALGARDENA	49	31
SANZENO	81	31
SARENTINO	49	31
SARNONICO	74	31

REGIONE TRENTINO- ALTO ADIGE SÜDTIROL	DISTANZA	CODICE F.O.C.
SCENA	63	31
SELVA DEI MOLINI	65	31
SELVA DI VAL GARDENA	52	31
SENALE-SAN FELICE	76	31
SENALES	82	31
SESTO	71	31
SFRUZ	87	31
SILANDRO	86	31
SORAGA DI FASSA	74	31
SOVER	88	31
SPORMAGGIORE	74	31
SPORMINORE	73	31
STENICO	89	9
STORO	67	8
TENNA	83	9
TENNO	74	9
TERENTO	37	31
TERLANO	53	31
TERMENO SULLA STRADA DEL VINO	59	31
TERRAGNOLO	70	9
TERRE D'ADIGE	71	31
TESERO	74	31
TESIMO	61	31
TIRES	58	31
TIROLO	58	31
TON	74	31
TRAMBILENO	64	9
TRENTO	70	9

REGIONE TRENTINO- ALTO ADIGE SÜDTIROL	DISTANZA	CODICE F.O.C.
TRODENA NEL PARCO NATURALE	65	31
ULTIMO	82	31
VADENA	58	31
VAL DI VIZZE	15	31
VALDAONE	79	8
VALDAORA	51	31
VALFLORIANA	82	31
VALLARSA	72	9
VALLE AURINA	72	31
VALLE DI CASIES	61	31
VALLELAGHI	75	9
VANDOIES	29	31
VARNA	25	31
VELTURNO	30	31
VERANO	73	31
VIGNOLA-FALESINA	84	9
VILLA LAGARINA	57	9
VILLABASSA	59	31
VILLANDRO	36	31
VILLE D'ANAUNIA	85	31
VILLE DI FIEMME	73	31
VIPITENO	13	31
VOLANO	60	9
ZIANO DI FIEMME	78	31



REGIONE VENETO	DISTANZA	CODICE F.O.C.
ABANO TERME	47	10
ADRIA	62	10
AFFI	34	9
AGNA	57	10
AGORDO	84	10
AGUGLIARO	58	10
ALANO DI PIAVE	64	10
ALBAREDO D'ADIGE	51	9
ALBETTONE	57	10
ALBIGNASEGO	42	10
ALONTE	51	9
ALPAGO	56	10
ALTAVILLA VICENTINA	50	9
ALTISSIMO	71	9
ALTIVOLE	50	10
ANGIARI	41	9
ANGUILLARA VENETA	64	10
ANNONE VENETO	17	10
ARCADE	33	10
ARCOLE	44	9
ARCUGNANO	52	10
ARIANO NEL POLESINE	75	10
ARQUÀ PETRARCA	51	10
ARQUÀ POLESINE	53	13
ARRE	55	10
ARSIERO	75	10
ARZERGRANDE	45	10
ARZIGNANO	52	9
ASIAGO	86	10
ASIGLIANO VENETO	58	9
ASOLO	60	10
BADIA CALAVENA	53	9
BADIA POLESINE	56	9
BAGNOLI DI SOPRA	59	10
BAGNOLO DI PO	54	13
BAONE	55	10
BARBARANO MOSSANO	60	10
BARBONA	61	13
BARDOLINO	40	9
BASSANO DEL GRAPPA	68	10
BATTAGLIA TERME	44	10
BELFIORE	40	9
BELLUNO	59	10
BERGANTINO	32	9
BEVILACQUA	49	9
BOARA PISANI	54	10
BOLZANO VICENTINO	53	10
BONAVIGO	50	9
BORCA DI CADORE	86	10

REGIONE VENETO	DISTANZA	CODICE F.O.C.
BORGO VALBELLUNA	71	10
BORGO VENETO	60	9
BORGORICCO	47	10
BORSO DEL GRAPPA	71	10
BOSARO	55	13
BOSCHI SANT'ANNA	47	9
BOSCO CHIESANUOVA	61	9
BOVOLENTA	56	10
BOVOLONE	37	9
BREDA DI PIAVE	21	10
BREGANZE	62	10
BRENDOLA	47	9
BRENTINO BELLUNO	48	9
BRENZONE SUL GARDA	63	8
BRESSANVIDO	58	10
BROGLIANO	58	9
BRUGINE	47	10
BUSSOLENGO	29	9
BUTTAPIETRA	32	9
CADONEGHE	39	10
CAERANO DI SAN MARCO	50	10
CALALZO DI CADORE	76	10
CALDIERO	38	9
CALDOGNO	59	9
CALTO	43	9
CALTRANO	65	10
CALVENE	70	10
CAMISANO VICENTINO	48	10
CAMPAGNA LUPIA	35	10
CAMPIGLIA DEI BERICI	59	10
CAMPO SAN MARTINO	45	10
CAMPODARSEGO	43	10
CAMPODORO	46	10
CAMPOLONGO MAGGIORE	42	10
CAMPONOGARA	34	10
CAMPOSAMPIERO	48	10
CANARO	51	13
CANDA	56	13
CANDIANA	52	10
CAORLE	29	10
CAPPELLA MAGGIORE	44	10
CAPRINO VERONESE	40	9
CARBONERA	22	10
CARCERI	59	10
CARMIGNANO DI BRENTA	59	10
CARRÈ	67	10
CARTIGLIANO	71	10
CARTURA	49	10

REGIONE VENETO	DISTANZA	CODICE F.O.C.
CASALE DI SCODOSIA	58	9
CASALE SUL SILE	19	10
CASALEONE	33	9
CASALSERUGO	46	10
CASIER	22	10
CASSOLA	59	10
CASTAGNARO	52	9
CASTEGNERO	52	10
CASTEL D'AZZANO	31	9
CASTELBALDO	59	9
CASTELCUCCO	65	10
CASTELFRANCO VENETO	46	10
CASTELGOMBERTO	57	9
CASTELGUGLIELMO	55	13
CASTELLO DI GODEGO	50	10
CASTELMASSA	39	9
CASTELNOVO BARIANO	37	9
CASTELNUOVO DEL GARDA	33	9
CAVAION VERONESE	35	9
CAVALLINO-TREPORTI	41	10
CAVARZERE	54	10
CAVASO DEL TOMBA	70	10
CAZZANO DI TRAMIGNA	45	9
CEGGIA	9	10
CENESELLI	42	9
CEREA	34	9
CEREGNANO	63	13
CERRO VERONESE	51	9
CERVARESE SANTA CROCE	50	10
CESIOMAGGIORE	80	10
CESSALTO	8	10
CHIAMPO	58	9
CHIARANO	10	10
CHIES D'ALPAGO	61	10
CHIOGGIA	52	10
CHIUPPANO	65	10
CIBIANA DI CADORE	85	10
CIMADOLMO	23	10
CINTO CAOMAGGIORE	20	10
CINTO EUGANEO	59	10
CISON DI VALMARINO	54	10
CITTADELLA	55	10
CODEVIGO	41	10
CODOGNÈ	27	10
COGOLLO DEL CENGIO	68	10
COLCERESA	65	10
COLLE UMBERTO	41	10



REGIONE VENETO	DISTANZA	CODICE F.O.C.
COLOGNA VENETA	56	9
COLOGNOLA AI COLLI	39	9
COMELICO SUPERIORE	89	31
CONA	49	10
CONCAMARISE	31	9
CONCORDIA SAGITTARIA	23	10
CONEGLIANO	36	10
CONSELVE	55	10
CORBOLA	70	10
CORDIGNANO	40	10
CORNEDO VICENTINO	60	9
CORNUDA	51	10
CORREZZOLA	46	10
CORTINA D'AMPEZZO	84	31
COSTA DI ROVIGO	51	13
COSTABISSARA	58	9
COSTERMANO SUL GARDA	39	9
CREAZZO	52	9
CRESPADORO	71	9
CRESPINO	67	13
CROCETTA DEL MONTELLO	53	10
CURTAROLO	41	10
DOLCÉ	43	9
DOLO	32	10
DOMEGGE DI CADORE	79	10
DUE CARRARE	43	10
DUEVILLE	56	10
ERACLEA	17	10
ERBEZZO	62	9
ERBÈ	23	9
ESTE	56	10
FARA VICENTINO	67	10
FARRA DI SOLIGO	55	10
FELTRE	80	10
FERRARA DI MONTE BALDO	53	9
FICAROLO	50	9
FIESSO D'ARTICO	36	10
FIESSO UMBERTIANO	46	13
FOLLINA	57	10
FONTANELLE	22	10
FONTANIVA	55	10
FORTE	56	10
FOSSALTA DI PIAVE	6	10
FOSSALTA DI PORTOGRUARO	26	10
FOSSÒ	40	10
FOZA	90	10

REGIONE VENETO	DISTANZA	CODICE F.O.C.
FRASSINELLE POLESINE	53	13
FRATTA POLESINE	53	13
FREGONA	46	10
FUMANE	35	9
GAIARINE	29	10
GAIBA	50	13
GALLIERA VENETA	53	10
GALLIO	90	10
GALZIGNANO TERME	49	10
GAMBELLARA	42	9
GAMBUGLIANO	58	9
GARDA	42	9
GAVELLO	66	13
GAZZO	55	10
GAZZO VERONESE	26	9
GIACCIANO CON BARUCHELLA	52	9
GIAVERA DEL MONTELLO	40	10
GODEGA DI SANT'URBANO	41	10
GORG AL MONTICANO	18	10
GRANTORTO	55	10
GRANZE	58	10
GREZZANA	40	9
GRISIGNANO DI ZOCCO	41	10
GRUARO	22	10
GRUMOLO DELLE ABBADESSE	48	10
GUARDA VENETA	60	13
ILLASI	40	9
ISOLA DELLA SCALA	26	9
ISOLA RIZZA	46	9
ISOLA VICENTINA	62	9
ISTRANA	32	10
JESOLO	21	10
LA VALLE AGORDINA	85	10
LAGHI	83	10
LAVAGNO	37	9
LAZISE	37	9
LEGNAGO	42	9
LEGNARO	40	10
LENDINARA	62	13
LIMANA	66	10
LIMENA	37	10
LIVINALLONGO DEL COL DI LANA	81	31
LONGARE	50	10
LONGARONE	58	10
LONIGO	46	9
LOREGGIA	50	10


REGIONE VENETO	DISTANZA	CODICE F.O.C.
LORENZAGO DI CADORE	87	10
LOREO	67	10
LORIA	54	10
LOZZO ATESTINO	64	10
LOZZO DI CADORE	82	10
LUGO DI VICENZA	70	10
LUSIA	60	13
LUSIANA CONCO	82	10
MALCESINE	69	9
MALO	67	9
MANSUÈ	22	10
MARANO DI VALPOLICELLA	40	9
MARANO VICENTINO	63	10
MARCON	16	10
MARENO DI PIAVE	34	10
MAROSTICA	69	10
MARTELLAGO	27	10
MASER	54	10
MASERADA SUL PIAVE	23	10
MASERÀ DI PADOVA	46	10
MASI	57	9
MASSANZAGO	45	10
MEDUNA DI LIVENZA	21	10
MEGLIADINO SAN VITALE	63	9
MELARA	28	9
MEOLO	11	10
MERLARA	58	9
MESTRINO	47	10
MEZZANE DI SOTTO	41	9
MIANE	60	10
MINERBE	47	9
MIRA	28	10
MIRANO	28	10
MOGLIANO VENETO	20	10
MONASTIER DI TREVISO	11	10
MONFUMO	65	10
MONSELICE	47	10
MONTAGNANA	54	9
MONTE DI MALO	65	9
MONTEBELLO VICENTINO	43	9
MONTEBELLUNA	43	10
MONTECCHIA DI CROSARA	49	9
MONTECCHIO MAGGIORE	47	9
MONTECCHIO PRECALCINO	57	10
MONTEFORTE D'ALPONE	39	9



REGIONE VENETO	DISTANZA	CODICE F.O.C.
MONTEGALDA	47	10
MONTEGALDELLA	48	10
MONTEGROTTO TERME	48	10
MONTEVIALE	57	9
MONTICELLO CONTE OTTO	52	10
MONTORSO VICENTINO	47	9
MORGANO	36	10
MORIAGO DELLA BATTAGLIA	54	10
MOTTA DI LIVENZA	17	10
MOZZECANE	20	9
MUSILE DI PIAVE	9	10
MUSSOLENTE	64	10
NANTO	54	10
NEGRAR DI VALPOLICELLA	42	9
NERVESA DELLA BATTAGLIA	39	10
NOALE	35	10
NOGARA	23	9
NOGAROLE ROCCA	16	9
NOGAROLE VICENTINO	61	9
NOVE	69	10
NOVENTA DI PIAVE	2	10
NOVENTA PADOVANA	35	10
NOVENTA VICENTINA	62	10
OCCHIOBELLO	42	13
ODERZO	16	10
OPPEANO	44	9
ORGIANO	54	9
ORMELLE	19	10
ORSAGO	41	10
OSPEDALETTO EUGANEO	58	10
OSPITALE DI CADORE	64	10
PADOVA	40	10
PAESE	28	10
PALÙ	42	9
PAPOZZE	72	10
PASTRENGO	33	9
PEDAVENA	89	10
PEDEMONTE	88	10
PEDEROBBA	56	10
PERAROLO DI CADORE	71	10
PERNUMIA	48	10
PESCANTINA	29	9
PESCHIERA DEL GARDA	33	9
PETTORAZZA GRIMANI	60	10
PIACENZA D'ADIGE	64	9
PIANEZZE	69	10

REGIONE VENETO	DISTANZA	CODICE F.O.C.
PIANIGA	33	10
PIAZZOLA SUL BRENTA	47	10
PIEVE DEL GRAPPA	67	10
PIEVE DI CADORE	73	10
PIEVE DI SOLIGO	49	10
PINCARA	50	13
PIOMBINO DESE	47	10
PIOVE DI SACCO	42	10
PIOVENE ROCCHETTE	65	10
POJANA MAGGIORE	62	9
POLESELLA	57	13
POLVERARA	46	10
PONSO	63	10
PONTE DI PIAVE	8	10
PONTE NELLE ALPI	53	10
PONTE SAN NICOLÒ	39	10
PONTECCHIO POLESINE	57	13
PONTELONGO	51	10
PONZANO VENETO	30	10
PORTO TOLLE	82	10
PORTO VIRO	69	10
PORTOBUFFOLÈ	25	10
PORTOGRUARO	21	10
POSINA	85	10
POSSAGNO	67	10
POVE DEL GRAPPA	69	10
POVEGLIANO	34	10
POVEGLIANO VERONESE	22	9
POZZOLEONE	61	10
POZZONOVO	52	10
PRAMAGGIORE	22	10
PREGANZIOL	19	10
PRESSANA	55	9
QUARTO D'ALTINO	17	10
QUERO VAS	62	10
QUINTO DI TREVISO	27	10
QUINTO VICENTINO	53	10
RECOARO TERME	75	9
REFRONTOLO	48	10
RESANA	48	10
REVINE LAGO	47	10
RIESE PIO X	49	10
RIVAMONTE AGORDINO	89	10
RIVOLI VERONESE	36	9
ROANA	82	10
ROMANO D'EZZELINO	65	10
RONCADE	13	10
RONCO ALL'ADIGE	54	9


REGIONE VENETO	DISTANZA	CODICE F.O.C.
RONCÀ	47	9
ROSOLINA	62	10
ROSSANO VENETO	57	10
ROSÀ	62	10
ROVERCHIARA	50	9
ROVEREDO DI GUÀ	58	9
ROVERÈ VERONESE	55	9
ROVIGO	56	13
ROVOLON	57	10
RUBANO	44	10
SACCOLONGO	49	10
SALARA	48	9
SALCEDO	70	10
SALGAREDA	7	10
SALIZZOLE	30	9
SALZANO	33	10
SAN BELLINO	55	13
SAN BIAGIO DI CALLALTA	15	10
SAN BONIFACIO	37	9
SAN DONÀ DI PIAVE	8	10
SAN FIOR	37	10
SAN GIORGIO DELLE PERTICHE	47	10
SAN GIORGIO IN BOSCO	48	10
SAN GIOVANNI ILARIONE	54	9
SAN GIOVANNI LUPATOTO	32	9
SAN GREGORIO NELLE ALPI	78	10
SAN MARTINO BUON ALBERGO	31	9
SAN MARTINO DI LUPARI	54	10
SAN MARTINO DI VENEZZE	65	10
SAN MAURO DI SALINE	55	9
SAN MICHELE AL TAGLIAMENTO	26	11
SAN PIETRO DI CADORE	88	11
SAN PIETRO DI FELETTO	43	10
SAN PIETRO DI MORUBIO	41	9
SAN PIETRO IN CARIANO	33	9
SAN PIETRO IN GU	56	10
SAN PIETRO MUSSOLINO	65	9
SAN PIETRO VIMINARIO	50	10
SAN POLO DI PIAVE	21	10
SAN STINO DI LIVENZA	11	10
SAN VENDEMIANO	34	10



REGIONE VENETO	DISTANZA	CODICE F.O.C.
SAN VITO DI CADORE	88	10
SAN VITO DI LEGUZZANO	69	10
SAN ZENO DI MONTAGNA	48	9
SAN ZENONE DEGLI EZZELINI	60	10
SANDRIGO	58	10
SANGUINETTO	28	9
SANT'AMBROGIO DI VALPOLICELLA	34	9
SANT'ANGELO DI PIOVE DI SACCO	40	10
SANT'ANNA D'ALFAEDO	55	9
SANT'ELENA	54	10
SANT'URBANO	63	13
SANTA GIUSTINA	74	10
SANTA GIUSTINA IN COLLE	50	10
SANTA LUCIA DI PIAVE	38	10
SANTA MARIA DI SALA	36	10
SANTO STEFANO DI CADORE	90	11
SANTORSO	67	10
SAONARA	73	13
SARCEDO	65	10
SAREGO	46	9
SARMEDE	45	10
SCHIAVON	64	10
SCHIO	69	10
SCORZÈ	33	10
SEDICO	69	10
SEBUSINO	62	10
SELVA DI PROGNO	60	9
SELVAZZANO DENTRO	47	10
SERNAGLIA DELLA BATTAGLIA	52	10
SILEA	18	10
SOAVE	37	9
SOLAGNA	70	10
SOLESINO	53	10
SOMMACAMPAGNA	26	9
SONA	28	9
SORGÀ	19	9
SOSPIROLO	73	10
SOSSANO	62	10
SOVERZENE	55	10
SOVIZZO	50	9

REGIONE VENETO	DISTANZA	CODICE F.O.C.
SPINEA	26	10
SPRESIANO	31	10
STANGHELLA	54	10
STIENTA	45	13
STRA	40	10
SUSEGANA	39	10
TAGLIO DI PO	70	10
TAIBON AGORDINO	87	10
TAMBRE	59	10
TARZO	48	10
TEGLIO VENETO	25	10
TEOLO	52	10
TERRASSA PADOVANA	54	10
TERRAZZO	53	9
TEZZE SUL BRENTA	65	10
THIENE	62	10
TOMBOLO	56	10
TONEZZA DEL CIMONE	85	10
TORRE DI MOSTO	16	10
TORREBELVICINO	73	10
TORREGLIA	53	10
TORRI DEL BENACO	50	9
TORRI DI QUARTESOLO	47	10
TREBASELEGHE	41	10
TRECENTA	52	9
TREGNAGO	47	9
TREVENZUOLO	20	9
TREVIGNANO	35	10
TREVISO	22	10
TRIBANO	52	10
TRISSINO	55	9
URBANA	56	9
VAL DI ZOLDO	81	10
VAL LIONA	51	9
VALBRENTA	71	10
VALDAGNO	66	9
VALDASTICO	84	10
VALDOBBIADENE	67	10
VALEGGIO SUL MINCIO	31	9
VALLE DI CADORE	75	10
VALLI DEL PASUBIO	77	10
VAZZOLA	29	10
VEDELAGO	38	10
VEGGIANO	47	10
VELO D'ASTICO	72	10
VELO VERONESE	57	9

REGIONE VENETO	DISTANZA	CODICE F.O.C.
VENEZIA	33	10
VERONA	29	9
VERONELLA	50	9
VESCOVANA	58	10
VESTENANOVA	60	9
VICENZA	52	10
VIDOR	56	10
VIGASIO	22	9
VIGHIZZOLO D'ESTE	62	10
VIGO DI CADORE	86	10
VIGODARZERE	38	10
VIGONOVO	39	10
VIGONZA	38	10
VILLA BARTOLOMEA	47	9
VILLA DEL CONTE	51	10
VILLA ESTENSE	60	10
VILLADOSE	63	13
VILLAFRANCA DI VERONA	26	9
VILLAFRANCA PADOVANA	44	10
VILLAGA	62	10
VILLAMARZANA	49	13
VILLANOVA DEL GHEBBO	55	13
VILLANOVA DI CAMPOSAMPIERO	43	10
VILLANOVA MARCHESANA	74	13
VILLAVERLA	61	10
VILLORBA	25	10
VITTORIO VENETO	40	10
VO'	63	10
VODO CADORE	83	10
VOLPAGO DEL MONTELLO	41	10
VOLTAGO AGORDINO	90	10
ZANÈ	64	10
ZENSON DI PIAVE	7	10
ZERMEGHEDO	46	9
ZERO BRANCO	30	10
ZEVIO	38	9
ZIMELLA	46	9
ZOPPÈ DI CADORE	81	10
ZOVENCEDO	56	9
ZUGLIANO	67	10



REGIONE FRIULI- VENEZIA GIULIA	DISTANZA	CODICE F.O.C.
AIELLO DEL FRIULI	4	11
AMARO	38	11
AMPEZZO	58	11
ANDREIS	60	10
AQUILEIA	18	11
ARBA	53	10
ARTA TERME	50	11
ARTEGNA	34	11
ATTIMIS	35	11
AVIANO	46	10
AZZANO DECIMO	26	10
BAGNARIA ARSA	4	11
BARCIS	63	10
BASILIANO	24	11
BERTIOLO	22	11
BICINICCO	12	11
BORDANO	38	11
BRUGNERA	32	10
BUDOIA	45	10
BUJA	26	11
BUTTRIO	20	11
CAMINO AL TAGLIAMENTO	33	11
CAMPOFORMIDO	20	11
CAMPOLONGO TAPOGLIANO	7	11
CANEVA	41	10
CAPRIVA DEL FRIULI	20	11
CARLINO	17	11
CASARSA DELLA DELIZIA	36	10
CASSACCO	28	11
CASTELNOVO DEL FRIULI	56	11
CASTIONS DI STRADA	14	11
CAVASSO NUOVO	56	11
CAVAZZO CARNICO	39	11
CERCIVENTO	57	11
CERVIGNANO DEL FRIULI	11	11
CHIONS	22	10
CHIOPRIS-VISCONTI	11	11
CHIUSAFORTE	54	11
CIMOLAIS	75	10
CIVIDALE DEL FRIULI	35	11
CLAUT	79	10
CLAUZETTO	57	11
CODROIPO	27	11
COLLOREDO DI MONTE ALBANO	28	11
COMELIANS	59	11

REGIONE FRIULI- VENEZIA GIULIA	DISTANZA	CODICE F.O.C.
CORDENONS	34	10
CORDOVADO	26	10
CORMONS	18	11
CORNO DI ROSAZZO	21	11
COSEANO	33	11
DIGNANO	37	11
DOBERDÒ DEL LAGO	20	11
DOGNA	57	11
DOLEGNA DEL COLLIO	31	11
DRENCHIA	55	11
DUINO AURISINA	23	11
ENEMONZO	51	11
ERTO E CASSO	68	10
FAEDIS	33	11
FAGAGNA	27	11
FANNA	56	11
FARRA D'ISONZO	18	11
FIUME VENETO	28	10
FIUMICELLO VILLA VICENTINA	18	11
FLAIBANO	37	11
FOGLIANO REDIPUGLIA	15	11
FONTANAFREDDA	39	10
FORGARIA NEL FRIULI	50	11
FORNI AVOLTRI	70	11
FORNI DI SOPRA	77	11
FORNI DI SOTTO	69	11
FRISANCO	63	10
GEMONA DEL FRIULI	35	11
GONARS	10	11
GORIZIA	22	11
GRADISCA D'ISONZO	15	11
GRADO	29	11
GRIMACCO	50	11
LATISANA	22	11
LAUCO	53	11
LESTIZZA	18	11
LIGNANO SABBADORO	38	11
LUSEVERA	39	11
MAGNANO IN RIVIERA	32	11
MAJANO	35	11
MALBORGHETTO VALBRUNA	59	11
MANIAGO	54	10
MANZANO	18	11
MARANO LAGUNARE	23	11
MARIANO DEL FRIULI	14	11
MARTIGNACCO	25	11

REGIONE FRIULI- VENEZIA GIULIA	DISTANZA	CODICE F.O.C.
MEDEA	11	11
MEDUNO	58	11
MERETO DI TOMBA	34	11
MOGGIO UDINESE	46	11
MOIMACCO	30	11
MONFALCONE	17	11
MONRUPINO	31	11
MONTENARS	38	11
MONTEREALE VALCELLINA	52	10
MORARO	18	11
MORSANO AL TAGLIAMENTO	31	10
MORTEGLIANO	15	11
MORUZZO	28	11
MOSSA	22	11
MUGGIA	43	11
MUZZANA DEL TURGNANO	19	11
NIMIS	32	11
OSOPPO	32	11
OVARO	55	11
PAGNACCO	22	11
PALAZZOLO DELLO STELLA	22	11
PALMANOVA	4	11
PALUZZA	57	11
PASIAN DI PRATO	18	11
PASIANO DI PORDENONE	31	10
PAULARO	60	11
PAVIA DI UDINE	14	11
PINZANO AL TAGLIAMENTO	48	11
POCENIA	23	11
POLCENIGO	45	10
PONTEBBA	55	11
PORCIA	31	10
PORDENONE	31	10
PORPETTO	10	11
POVOLETTO	27	11
POZZUOLO DEL FRIULI	19	11
PRADAMANO	19	11
PRATA DI PORDENONE	30	10
PRATO CARNICO	63	11
PRAVISDOMINI	21	10
PRECENICCO	25	11
PREMARIACCO	29	11
PREONE	55	11
PREPOTTO	34	11
PULFERO	33	11



REGIONE FRIULI- VENEZIA GIULIA	DISTANZA	CODICE F.O.C.
RAGOGNA	42	11
RAVASCLETTO	63	11
RAVEO	52	11
REANA DEL ROJALE	24	11
REMANZACCO	26	11
RESIA	55	11
RESIUTTA	47	11
RIGOLATO	63	11
RIVE D'ARCANO	34	11
RIVIGNANO TEOR	29	11
ROMANS D'ISONZO	10	11
RONCHI DEI LEGIONARI	15	11
RONCHIS	21	11
ROVEREDO IN PIANO	38	10
RUDA	11	11
SACILE	37	10
SAGRADO	14	11
SAN CANZIAN D'ISONZO	17	11
SAN DANIELE DEL FRIULI	37	11
SAN DORLIGO DELLA VALLE	39	11
SAN FLORIANO DEL COLLIO	29	11
SAN GIORGIO DELLA RICHINVELDA	46	10
SAN GIORGIO DI NOGARO	13	11
SAN GIOVANNI AL NATISONE	16	11
SAN LEONARDO	43	11

REGIONE FRIULI- VENEZIA GIULIA	DISTANZA	CODICE F.O.C.
SAN LORENZO ISONTINO	19	11
SAN MARTINO AL TAGLIAMENTO	43	11
SAN PIER D'ISONZO	14	11
SAN PIETRO AL NATISONE	39	11
SAN QUIRINO	40	10
SAN VITO AL TAGLIAMENTO	31	10
SAN VITO AL TORRE	4	11
SAN VITO DI FAGAGNA	28	11
SANTA MARIA LA LONGA	8	11
SAPPADA	80	11
SAURIS	75	11
SAVOGNA	45	11
SAVOGNA D'ISONZO	22	11
SEDEGLIANO	32	11
SEQUALS	50	11
SESTO AL REGHENA	21	10
SGONICO	27	11
SOCCHIEVE	55	11
SPILMBERGO	42	11
STARANZANO	17	11
STREGNA	48	11
SUTRIO	56	11
TAIPANA	42	11
TALMASSONS	18	11
TARCENTO	31	11
TARVISIO	63	11
TAVAGNACCO	21	11

REGIONE FRIULI- VENEZIA GIULIA	DISTANZA	CODICE F.O.C.
TERZO D'AQUILEIA	14	11
TOLMEZZO	42	11
TORREANO	40	11
TORVISCOSA	13	11
TRAMONTI DI SOPRA	73	11
TRAMONTI DI SOTTO	69	11
TRASAGHIS	35	11
TRAVESIO	53	11
TREPPA GRANDE	31	11
TREPPA LIGOSULLO	60	11
TRICESIMO	24	11
TRIESTE	36	11
TRIVIGNANO UDINESE	10	11
TURRIACO	17	11
UDINE	20	11
VAJONT	51	10
VALVASONE ARZENE	39	11
VARMO	30	11
VENZONE	38	11
VERZEGNIS	45	11
VILLA SANTINA	48	11
VILLESSE	11	11
VISCO	2	11
VITO D'ASIO	55	11
VIVARO	43	10
ZOPPOLA	33	10
ZUGLIO	50	11



REGIONE LIGURIA	DISTANZA	CODICE F.O.C.
AIOLE	28	34
ALASSIO	36	34
ALBENGA	35	34
ALBISOLA SUPERIORE	38	4
ALBISSOLA MARINA	39	4
ALTARE	26	4
AMEGLIA	26	29
ANDORA	28	34
APRICALE	33	34
AQUILA D'ARROSCIA	51	34
ARCOLA	17	29
ARENZANO	40	1
ARMO	49	34
ARNASCO	43	34
AURIGO	37	34
AVEGNO	39	29
BADALUCCO	14	34
BAJARDO	23	34
BALESTRINO	44	34
BARDINETO	41	4
BARGAGLI	42	1
BERGEGGI	40	4
BEVERINO	10	29
BOGLIASCO	38	1
BOISSANO	41	34
BOLANO	24	29
BONASSOLA	26	29
BORDIGHERA	19	34
BORGHETTO D'ARROSCIA	42	34
BORGHETTO DI VARA	4	29
BORGHETTO SANTO SPIRITO	38	34
BORGIO VEREZZI	44	34
BORGOMARO	33	34
BORMIDA	39	4
BORZONASCA	37	29
BRUGNATO	2	29
BUSALLA	18	1
CAIRO MONTENOTTE	30	4
CALICE AL CORNOVIGLIO	22	29
CALICE LIGURE	46	34
CALIZZANO	34	4
CAMOGLI	37	29
CAMPO LIGURE	39	1
CAMPOMORONE	31	1
CAMPOROSSO	24	34
CARASCO	26	29
CARAVONICA	34	34
CARCARE	27	4

REGIONE LIGURIA	DISTANZA	CODICE F.O.C.
CARRO	10	29
CARRODANO	9	29
CASANOVA LERRONE	46	34
CASARZA LIGURE	21	29
CASELLA	23	1
CASTEL VITTORIO	33	34
CASTELBIANCO	45	34
CASTELLARO	10	34
CASTELNUOVO MAGRA	27	29
CASTELVECCHIO DI ROCCA BARBENA	43	34
CASTIGLIONE CHIAVARESE	27	29
CELLE LIGURE	41	4
CENGIO	23	4
CERANESI	30	1
CERIALE	39	34
CERIANA	14	34
CERVO	25	34
CESIO	35	34
CHIAVARI	25	29
CHIUSANICO	34	34
CHIUSAVECCHIA	30	34
CICAGNA	39	29
CIPRESSA	13	34
CISANO SUL NEVA	35	34
CIVEZZA	16	34
COGOLETO	41	1
COGORNO	23	29
COREGLIA LIGURE	39	29
COSIO D'ARROSCIA	48	34
COSSERIA	23	4
COSTARAINERA	12	34
CROCFIESCHI	26	1
DAVAGNA	43	1
DEGO	37	4
DEIVA MARINA	21	29
DIANO ARENTINO	34	34
DIANO CASTELLO	30	34
DIANO MARINA	26	34
DIANO SAN PIETRO	29	34
DOLCEACQUA	28	34
DOLCEDO	24	34
ERLI	43	34
FASCIA	58	1
FAVALE DI MALVARO	44	29
FINALE LIGURE	44	34
FOLLO	19	29
FONTANIGORDA	57	1
FRAMURA	23	29

REGIONE LIGURIA	DISTANZA	CODICE F.O.C.
GARLEDA	40	34
GENOVA	30	1
GIUSTENICE	46	34
GIUSVALLA	44	4
GORRETO	59	1
IMPERIA	19	34
ISOLA DEL CANTONE	13	1
ISOLABONA	32	34
LA SPEZIA	21	29
LAIGUEGLIA	34	34
LAVAGNA	24	29
LEIVI	31	29
LERICI	24	29
LEVANTO	21	29
LOANO	41	34
LORSICA	42	29
LUCINASCO	36	34
LUMARZO	47	1
LUNI	29	29
MAGLIOLO	49	34
MAISSANA	27	29
MALLARE	34	4
MASONE	37	1
MASSIMINO	21	4
MELE	38	1
MENDATICA	51	34
MEZZANEGO	32	29
MIGNANEGO	29	1
MILLESIMO	19	4
MIOGLIA	51	4
MOCONESI	41	29
MOLINI DI TRIORA	25	34
MONEGLIA	25	29
MONTALTO CARPASIO	17	34
MONTEBRUNO	47	1
MONTEGROSSO PIAN LATTE	49	34
MONTEROSSO AL MARE	31	29
MONTOGGIO	28	1
MURIALDO	29	4
NASINO	45	34
NE	30	29
NEIRONE	47	29
NOLI	42	4
OLIVETTA SAN MICHELE	32	34
ONZO	47	34
ORCO FEGLINO	41	4
ORERO	37	29
ORTOVERO	38	34



REGIONE LIGURIA	DISTANZA	CODICE F.O.C.
OSIGLIA	34	4
OSPEDALETTI	13	34
PALLARE	32	4
PERINALDO	29	34
PIANA CRIXIA	41	4
PIETRA LIGURE	41	34
PIETRABRUNA	22	34
PIEVE DI TECO	39	34
PIEVE LIGURE	42	29
PIGNA	38	34
PIGNONE	16	29
PLODIO	23	4
POMPEIANA	9	34
PONTEDASSIO	27	34
PONTINVREA	45	4
PORNASSIO	44	34
PORTOFINO	42	29
PORTOVENERE	36	29
PRELÀ	28	34
PROPATA	54	1
QUILIANO	38	4
RANZO	45	34
RAPALLO	31	29
RECCO	35	29
REZZO	44	34
REZZOAGLIO	62	29
RIALTO	51	34
RICCÒ DEL GOLFO DI SPEZIA	15	29
RIOMAGGIORE	36	29
RIVA LIGURE	6	34
ROCCAIGNALE	20	4
ROCCHETTA DI VARA	6	29

REGIONE LIGURIA	DISTANZA	CODICE F.O.C.
ROCCHETTA NERVINA	33	34
RONCO SCRIVIA	16	1
RONDANINA	56	1
ROSSIGLIONE	36	1
ROVEGNO	55	1
SAN BARTOLOMEO AL MARE	23	34
SAN BIAGIO DELLA CIMA	25	34
SAN COLOMBANO CERTENOLI	31	29
SAN LORENZO AL MARE	13	34
SANREMO	7	34
SANT'OLCESE	32	1
SANTA MARGHERITA LIGURE	36	29
SANTO STEFANO AL MARE	7	34
SANTO STEFANO D'AVETO	70	29
SANTO STEFANO DI MAGRA	16	29
SARZANA	20	29
SASSELLO	54	4
SAVIGNONE	21	1
SAVONA	38	4
SEBORGA	24	34
SERRA RICCÒ	32	1
SESTA GODANO	12	29
SESTRI LEVANTE	22	29
SOLDANO	28	34
SORI	38	29
SPOTORNO	40	4
STELLA	43	4
STELLANELLO	36	34

REGIONE LIGURIA	DISTANZA	CODICE F.O.C.
TAGGIA	7	34
TERZORIO	11	34
TESTICO	41	34
TIGLIETO	42	1
TOIRANO	38	34
TORRIGLIA	40	1
TOVO SAN GIACOMO	45	34
TRIBOGNA	45	29
TRIORA	29	34
URBE	54	1
USCIO	43	29
VADO LIGURE	36	4
VALBREVENNA	30	1
VALLEBONA	21	34
VALLECROSCIA	21	34
VARAZZE	42	4
VARESE LIGURE	23	29
VASIA	28	34
VENDONE	45	34
VENTIMIGLIA	22	34
VERNAZZA	30	29
VESSALICO	41	34
VEZZANO LIGURE	19	29
VEZZI PORTIO	38	4
VILLA FARALDI	29	34
VILLANOVA D'ALBENGA	35	34
VOBBIA	21	1
ZIGNAGO	15	29
ZOAGLI	31	29
ZUCCARELLO	38	34



REGIONE EMILIA-ROMAGNA	DISTANZA	CODICE F.O.C.
AGAZZANO	45	12
ALBARETO	44	29
ALBINEA	50	12
ALFONSINE	33	13
ALSENO	10	12
ALTA VAL TIDONE	59	12
ALTO RENO TERME	51	16
ANZOLA DELL'EMILIA	26	13
ARGELATO	28	13
ARGENTA	32	13
BAGNACAVALLO	22	13
BAGNARA DI ROMAGNA	19	13
BAGNO DI ROMAGNA	59	35
BAGNOLO IN PIANO	32	12
BAISO	68	9
BARDI	54	12
BARICELLA	31	13
BASTIGLIA	36	9
BEDONIA	49	29
BELLARIA-IGEA MARINA	22	35
BENTIVOGLIO	26	13
BERCETO	39	12
BERTINORO	40	35
BESENZONE	18	12
BETTOLA	53	12
BIBBIANO	39	12
BOBBIO	62	12
BOLOGNA	20	13
BOMPORTO	41	9
BONDENO	53	9
BORE	39	12
BORETTO	35	12
BORGHI	30	35
BORGO TOSSIGNANO	27	13
BORGO VAL DI TARO	46	12
BORGONOVO VAL TIDONE	41	12
BRESCELLO	33	12
BRISIGHELLA	32	13
BUDRIO	15	13
BUSSETO	15	12
CADELBOSCO DI SOPRA	31	12
CADEO	17	12
CALDERARA DI RENO	28	13
CALENDASCO	33	12
CALESTANO	36	12
CAMPAGNOLA EMILIA	25	9
CAMPEGINE	25	12

REGIONE EMILIA-ROMAGNA	DISTANZA	CODICE F.O.C.
CAMPOGALLIANO	28	9
CAMPOSANTO	48	9
CAMUGNANO	30	16
CANOSSA	46	12
CAORSO	21	12
CARPANETO PIACENTINO	25	12
CARPI	25	9
CARPINETI	62	12
CASALECCHIO DI RENO	23	13
CASALFIUMANESE	25	13
CASALGRANDE	49	9
CASINA	55	12
CASOLA VALSENIO	34	13
CASTEL BOLOGNESE	19	13
CASTEL D'AIANO	52	16
CASTEL DEL RIO	35	13
CASTEL DI CASIO	38	16
CASTEL GUELFO DI BOLOGNA	9	13
CASTEL MAGGIORE	24	13
CASTEL SAN GIOVANNI	36	12
CASTEL SAN PIETRO TERME	5	13
CASTELDELICI	47	35
CASTELFRANCO EMILIA	36	13
CASTELL'ARQUATO	20	12
CASTELLARANO	52	9
CASTELLO D'ARGILE	35	13
CASTELNOVO DI SOTTO	29	12
CASTELNOVO NE' MONTI	66	12
CASTELNUOVO RANGONE	40	13
CASTELVETRO DI MODENA	48	13
CASTELVETRO PIACENTINO	23	12
CASTENASO	18	13
CASTIGLIONE DEI PEPOLI	18	16
CASTROCARO TERME E TERRA DEL SOLE	39	13
CATTOLICA	20	35
CAVEZZO	40	9
CAVRIAGO	37	12
CENTO	42	13
CERIGNALE	75	1
CERVIA	35	35
CESENA	31	35
CESENATICO	26	35

REGIONE EMILIA-ROMAGNA	DISTANZA	CODICE F.O.C.
CIVITELLA DI ROMAGNA	61	13
CODIGORO	67	13
COLI	69	12
COLLECCHIO	22	12
COLORNO	23	12
COMACCHIO	54	13
COMPIANO	51	29
CONCORDIA SULLA SECCHIA	27	9
CONSELICE	23	13
COPPARO	57	13
CORIANO	13	35
CORNIGLIO	58	12
CORREGGIO	29	9
CORTE BRUGNATELLA	69	12
CORTEMAGGIORE	15	12
COTIGNOLA	20	13
CREVALCORE	53	9
DOVADOLA	44	13
DOZZA	13	13
FABBRICO	19	9
FAENZA	21	13
FANANO	75	16
FARINI	61	12
FELINO	35	12
FERRARA	40	13
FERRIERE	72	12
FIDENZA	5	12
FINALE EMILIA	61	13
FIORANO MODENESE	43	9
FIORANZUOLA D'ARDA	17	12
FISCAGLIA	54	13
FIUMALBO	74	16
FONTANELICE	29	13
FONTANELLATO	6	12
FONTEVIVO	9	12
FORLIMPOPOLI	36	13
FORLÌ	31	13
FORMIGINE	38	9
FORNOVO DI TARO	21	12
FRASSINORO	88	9
FUSIGNANO	29	13
GAGGIO MONTANO	56	16
GALEATA	65	13
GALLIERA	36	13
GAMBETTOLA	25	35
GATTATICO	24	12
GATTEO	20	35
GAZZOLA	43	12



REGIONE EMILIA-ROMAGNA	DISTANZA	CODICE F.O.C.
GEMMANO	24	35
GORO	80	13
GOSSOLENGO	34	12
GRAGNANO TREBBIENSE	36	12
GRANAROLO DELL'EMILIA	23	13
GRIZZANA MORANDI	29	16
GROPPARELLO	37	12
GUALTIERI	28	9
GUASTALLA	25	9
GUIGLIA	51	13
IMOLA	13	13
JOLANDA DI SAVOIA	62	13
LAGOSANTO	60	13
LAMA MOCOGNO	81	9
LANGHIRANO	44	12
LESIGNANO DE' BAGNI	40	12
LIZZANO IN BELVEDERE	59	16
LOIANO	37	16
LONGIANO	30	35
LUGAGNANO VAL D'ARDA	25	12
LUGO	23	13
LUZZARA	21	9
MAIOLO	31	35
MALALBERGO	31	13
MARANELLO	44	9
MARANO SUL PANARO	49	13
MARZABOTTO	36	16
MASI TORELLO	46	13
MASSA LOMBARDA	20	13
MEDESANO	19	12
MEDICINA	8	13
MEDOLLA	41	9
MELDOLA	43	13
MERCATO SARACENO	46	35
MESOLA	73	13
MINERBIO	28	13
MIRANDOLA	35	9
MISANO ADRIATICO	21	35
MODENA	35	9
MODIGLIANA	41	13
MOLINELLA	25	13
MONCHIO DELLE CORTI	59	29
MONDAINO	35	35
MONGHIDORO	31	16
MONTE SAN PIETRO	31	13
MONTECCHIO EMILIA	29	12

REGIONE EMILIA-ROMAGNA	DISTANZA	CODICE F.O.C.
MONTECHIARUGOLO	33	12
MONTECOPIOLO	35	35
MONTECRETO	90	16
MONTEFIORE CONCA	26	35
MONTEFIORINO	78	9
MONTEGRIDOLFO	36	35
MONTERENZIO	30	13
MONTESCUDO-MONTE COLOMBO	19	35
MONTESE	57	16
MONTIANO	31	35
MONTICELLI D'ONGINA	26	12
MONZUNO	29	16
MORCIANO DI ROMAGNA	23	35
MORDANO	17	13
MORFASSO	43	12
NEVIANO DEGLI ARDUINI	52	12
NOCETO	13	12
NONANTOLA	41	9
NOVAFELTRIA	27	35
NOVELLARA	23	9
NOVI DI MODENA	19	9
OSTELLATO	50	13
OTTONE	63	1
OZZANO DELL'EMILIA	14	13
PALAGANO	82	9
PALANZANO	67	29
PARMA	19	12
PAVULLO NEL FRIGNANO	69	9
PELLEGRINO PARMENSE	30	12
PENNABILLI	38	35
PIACENZA	29	12
PIANELLO VAL TIDONE	52	12
PIANORO	28	13
PIEVE DI CENTO	38	13
PIEVEPELAGO	78	16
PIOZZANO	49	12
PODENZANO	33	12
POGGIO RENATICO	39	13
POGGIO TORRIANA	23	35
POLESINE ZIBELLO	19	12
POLINAGO	81	9
PONTE DELL'OLIO	43	12
PONTENURE	23	12
PORTICO E SAN BENEDETTO	56	14
PORTOMAGGIORE	45	13
POVIGLIO	29	12

REGIONE EMILIA-ROMAGNA	DISTANZA	CODICE F.O.C.
PREDAPPIO	47	13
PREMILCUORE	55	14
PRIGNANO SULLA SECCHIA	64	9
QUATTRO CASTELLA	43	12
RAVARINO	49	9
RAVENNA	32	13
REGGIO NELL'EMILIA	32	12
REGGIOLO	15	9
RICCIONE	19	35
RIMINI	13	35
RIO SALICETO	24	9
RIOLO TERME	23	13
RIOLUNATO	81	16
RIVA DEL PO	70	13
RIVERGARO	42	12
ROCCA SAN CASCIANO	52	13
ROCCABIANCA	21	12
ROLO	16	9
RONCOFREDDO	33	35
ROTTOFRENO	33	12
RUBIERA	35	9
RUSSI	29	13
SALA BAGANZA	28	12
SALA BOLOGNESE	31	13
SALSOMAGGIORE TERME	15	12
SALUDECIO	32	35
SAN BENEDETTO VAL DI SAMBRO	27	16
SAN CESARIO SUL PANARO	38	13
SAN CLEMENTE	18	35
SAN FELICE SUL PANARO	49	9
SAN GIORGIO DI PIANO	27	13
SAN GIORGIO PIACENTINO	30	12
SAN GIOVANNI IN MARIGNANO	20	35
SAN GIOVANNI IN PERSICETO	35	13
SAN LAZZARO DI SAVENA	16	13
SAN LEO	27	35
SAN MARTINO IN RIO	29	9
SAN MAURO PASCOLI	21	35
SAN PIETRO IN CASALE	33	13
SAN PIETRO IN CERRO	18	12
SAN POLO D'ENZA	42	12
SAN POSSIDONIO	32	9
SAN PROSPERO	41	9



REGIONE EMILIA-ROMAGNA	DISTANZA	CODICE F.O.C.
SAN SECONDO PARMESE	15	12
SANT'AGATA BOLOGNESE	42	13
SANT'AGATA FELTRIA	40	35
SANT'AGATA SUL SANTERNO	23	13
SANT'ILARIO D'ENZA	24	12
SANTA SOFIA	72	13
SANTARCANGELO DI ROMAGNA	15	35
SARMATO	37	12
SARSINA	48	35
SASSO MARCONI	30	16
SASSOFELTRIO	22	35
SASSUOLO	45	9
SAVIGNANO SUL PANARO	41	13
SAVIGNANO SUL RUBICONE	20	35
SCANDIANO	48	9
SERRAMAZZONI	62	9
SESTOLA	81	16
SISSA TRECASALI	23	12

REGIONE EMILIA-ROMAGNA	DISTANZA	CODICE F.O.C.
SOGLIANO AL RUBICONE	31	35
SOLAROLO	17	13
SOLIERA	28	9
SOLIGNANO	33	12
SORAGNA	9	12
SORBOLO MEZZANI	24	12
SPILAMBERTO	39	13
TALAMELLO	25	35
TERENZO	32	12
TERRE DEL RENO	45	13
TIZZANO VAL PARMA	60	12
TOANO	77	9
TORNOLO	43	29
TORRILE	23	12
TRAVERSETOLO	37	12
TRAVO	48	12
TREDOZIO	51	13
TRESIGNANA	53	13
VALMOZZOLA	39	12
VALSAMOGGIA	36	13
VARANO DE' MELEGARI	28	12

REGIONE EMILIA-ROMAGNA	DISTANZA	CODICE F.O.C.
VARI	44	12
VENTASSO	63	29
VERGATO	37	16
VERGHERETO	67	35
VERNASCA	26	12
VERUCCHIO	11	35
VETTO	59	12
VEZZANO SUL CROSTOLO	44	12
VIANO	65	12
VIGARANO MAINARDA	45	13
VIGNOLA	45	13
VIGOLZONE	38	12
VILLA MINOZZO	75	12
VILLANOVA SULL'ARDA	23	12
VOGHIERA	44	13
ZERBA	59	1
ZIANO PIACENTINO	46	12
ZOCCA	57	16
ZOLA PREDOSA	26	13



REGIONE TOSCANA	DISTANZA	CODICE F.O.C.
ABBADIA SAN SALVATORE	55	15
ABETONE CUTIGLIANO	58	16
AGLIANA	23	16
ALTOPASCIO	37	16
ANGHIARI	49	15
ARCIDOSO	67	15
AREZZO	28	15
ASCIANO	22	15
AULLA	19	29
BADIA TEDALDA	55	35
BAGNI DI LUCCA	66	16
BAGNO A RIPOLI	20	14
BAGNONE	33	29
BARBERINO DI MUGELLO	5	16
BARBERINO TAVARNELLE	34	16
BARGA	76	16
BIBBIENA	43	14
BIBBONA	81	29
BIENTINA	49	16
BORGIO A MOZZANO	62	16
BORGIO SAN LORENZO	17	16
BUCINE	28	14
BUGGIANO	36	16
BUONCONVENTO	38	15
BUTI	51	16
CALCI	61	16
CALCINAIA	59	16
CALENZANO	13	16
CAMAIORE	43	29
CAMPAGNATICO	70	15
CAMPI BISENZIO	15	16
CAMPORGIANO	60	29
CANTAGALLO	22	16
CAPANOLI	65	16
CAPANORI	43	16
CAPOLONA	37	15
CAPRAIA E LIMITE	35	16
CAPRESE MICHELANGELO	66	15
CAREGGINE	69	29
CARMIGNANO	28	16
CARRARA	25	29
CASALE MARITTIMO	81	29
CASCIANA TERME LARI	69	16
CASCINA	64	29
CASOLA IN LUNIGIANA	38	29
CASOLE D'ELSA	54	16

REGIONE TOSCANA	DISTANZA	CODICE F.O.C.
CASTAGNETO CARDUCCI	89	29
CASTEL DEL PIANO	63	15
CASTEL FOCOGNANO	47	14
CASTEL SAN NICCOLÒ	36	14
CASTELFIORENTINO	48	16
CASTELFRANCO DI SOTTO	52	16
CASTELFRANCO PIANDISCÒ	17	14
CASTELL'AZZARA	74	15
CASTELLINA IN CHIANTI	43	16
CASTELLINA MARITTIMA	80	29
CASTELNUOVO BERARDENGA	25	15
CASTELNUOVO DI GARFAGNANA	68	29
CASTELNUOVO DI VAL DI CECINA	82	16
CASTIGLION FIBOCCHI	37	15
CASTIGLION FIORENTINO	23	15
CASTIGLIONE D'ORCIA	42	15
CASTIGLIONE DI GARFAGNANA	73	29
CAVRIGLIA	26	14
CECINA	75	29
CERRETO GUIDI	43	16
CERTALDO	45	16
CETONA	29	15
CHIANCIANO TERME	28	15
CHIANNI	78	16
CHIESINA UZZANESE	34	16
CHITIGNANO	52	15
CHIUSDINO	61	15
CHIUSI	23	15
CHIUSI DELLA VERNA	60	14
CINIGIANO	76	15
CIVITELLA IN VAL DI CHIANA	24	15
CIVITELLA PAGANICO	59	15
COLLE DI VAL D'ELSA	41	16
COLLESALVETTI	62	29
COMANO	37	29
COREGLIA ANTELMINELLI	76	16
CORTONA	23	15
CRESPINA LORENZANA	70	16
DICOMANO	24	14
EMPOLI	36	16
FABBRICHE DI VERGEMOLI	77	16
FAUGLIA	67	29

REGIONE TOSCANA	DISTANZA	CODICE F.O.C.
FIESOLE	25	14
FIGLINE E INCISA VALDARNO	6	14
FILATTIERA	32	29
FIRENZE	21	16
FIRENZUOLA	25	16
FIVIZZANO	34	29
FOIANO DELLA CHIANA	6	15
FORTE DEI MARMI	34	29
FOSCIANDORA	75	29
FOSDINOVO	27	29
FUCECCHIO	46	16
GAIOLE IN CHIANTI	38	14
GALLICANO	76	16
GAMBASSI TERME	55	16
GREVE IN CHIANTI	26	14
GROSSETO	80	15
GUARDISTALLO	82	29
IMPRUNETA	26	16
LAJATICO	78	16
LAMPORECCHIO	44	16
LARCIANO	42	16
LASTRA A SIGNA	21	16
LATERINA PERGINE VALDARNO	34	14
LICCIANA NARDI	28	29
LIVORNO	58	29
LONDA	24	14
LUCCI	26	14
LUCCA	47	16
LUCIGNANO	10	15
MARCIANO DELLA CHIANA	13	15
MARLIANA	40	16
MARRADI	43	16
MASSA	27	29
MASSA E COZZILE	37	16
MASSAROSA	40	29
MINUCCIANO	46	29
MOLAZZANA	79	29
MONSUMMANO TERME	33	16
MONTAIONE	60	16
MONTALCINO	44	15
MONTALE	28	16
MONTESAN SAVINO	17	15
MONTECARLO	39	16
MONTECATINI VAL DI CECINA	78	16
MONTECATINI-TERME	32	16
MONTELUPO FIORENTINO	31	16



REGIONE TOSCANA	DISTANZA	CODICE F.O.C.
MONTEMIGNAIO	29	14
MONTEMURLO	27	16
MONTEPULCIANO	20	15
MONTERCHI	45	15
MONTERIGGIONI	43	16
MONTERONI D'ARBIA	37	15
MONTESCUDAIO	82	29
MONTEPERTOLI	37	16
MONTEVARCHI	21	14
MONTICIANO	58	15
MONTIERI	72	15
MONTIGNOSO	34	29
MONTOPOLI IN VAL D'ARNO	52	16
MULAZZO	30	29
MURLO	42	15
ORCIANO PISANO	70	29
ORTIGNANO RAGGIOLO	48	14
PALAIA	62	16
PALAZZUOLO SUL SENIO	45	16
PECCIOLI	70	16
PELAGO	13	14
PESCAGLIA	63	29
PESCIA	40	16
PIANCASTAGNAIO	58	15
PIAZZA AL SERCHIO	55	29
PIENZA	27	15
PIETRASANTA	35	29
PIEVE A NIEVOLE	30	16
PIEVE FOSCIANA	70	29
PIEVE SANTO STEFANO	61	15
PISA	52	29
PISTOIA	27	16
PITIGLIANO	84	15
PODENZANA	25	29
POGGIBONSI	38	16
POGGIO A CAIANO	24	16
POMARANCE	82	16
PONSACCO	61	16
PONTASSIEVE	10	14

REGIONE TOSCANA	DISTANZA	CODICE F.O.C.
PONTE BUGGIANESE	36	16
PONTEREDERA	58	16
PONTREMOLI	30	29
POPPI	39	14
PORCARI	42	16
PRATO	20	16
PRATOVECCHIO STIA	34	14
QUARRATA	27	16
RADDA IN CHIANTI	33	14
RADICOFANI	42	15
RADICONOLI	63	16
RAPOLANO TERME	18	15
REGGELLO	10	14
RIGNANO SULL'ARNO	3	14
RIPARBELLA	80	29
ROCCASTRADA	69	15
ROSIGNANO MARITTIMO	74	29
RUFINA	15	14
SAMBUCA PISTOIESE	45	16
SAN CASCIANO DEI BAGNI	40	15
SAN CASCIANO IN VAL DI PESA	26	16
SAN GIMIGNANO	48	16
SAN GIOVANNI VALDARNO	19	14
SAN GIULIANO TERME	52	16
SAN GODENZO	32	14
SAN MARCELLO PITEGLIO	49	16
SAN MINIATO	46	16
SAN QUIRICO D'ORCIA	34	15
SAN ROMANO IN GARFAGNANA	60	29
SAN VINCENZO	89	29
SANSEPOLCRO	53	15
SANTA CROCE SULL'ARNO	48	16
SANTA FIORA	73	15
SANTA LUCE	76	29
SANTA MARIA A MONTE	55	16
SARTEANO	25	15
SCANDICCI	21	16


REGIONE TOSCANA	DISTANZA	CODICE F.O.C.
SCARPERIA E SAN PIERO	15	16
SEGGIANO	56	15
SERAVEZZA	38	29
SERRAVALLE PISTOIESE	31	16
SESTINO	61	35
SESTO FIORENTINO	15	16
SIENA	37	15
SIGNA	23	16
SILLANO GIUNCUGNANO	61	29
SINALUNGA	8	15
SORANO	84	15
SOVICILLE	43	15
STAZZEMA	45	29
SUBBIANO	38	15
TALLA	45	15
TERRANUOVA BRACCIOLINI	18	14
TERRICCIOLA	73	16
TORRITA DI SIENA	12	15
TREQUANDA	16	15
TRESANA	23	29
UZZANO	37	16
VAGLI SOTTO	63	29
VAGLIA	16	16
VAIANO	23	16
VECCHIANO	50	29
VERNIO	18	16
VIAREGGIO	42	29
VICCHIO	23	16
VICOPISANO	60	16
VILLA BASILICA	48	16
VILLA COLLEMANDINA	72	29
VILLAFRANCA IN LUNIGIANA	28	29
VINCI	43	16
VOLTERRA	65	16
ZERI	27	29



REGIONE UMBRIA	DISTANZA	CODICE F.O.C.
ACQUASPARTA	76	15
ALLERONA	49	15
ALVIANO	61	15
AMELIA	70	18
ARRONE	83	18
ASSISI	56	15
ATTIGLIANO	54	15
AVIGLIANO UMBRO	81	18
BASCHI	47	15
BASTIA UMBRA	48	15
BETTONA	54	15
BEVAGNA	66	15
CALVI DELL'UMBRIA	62	18
CAMPELLO SUL CLITUNNO	72	15
CANNARA	58	15
CASTEL GIORGIO	57	15
CASTEL RITALDI	77	15
CASTEL VISCARDO	55	15
CASTIGLIONE DEL LAGO	24	15
CITERNA	46	15
CITTÀ DELLA PIEVE	33	15
CITTÀ DI CASTELLO	56	15
COLLAZZONE	60	15
CORCIANO	35	15
DERUTA	50	15
FABRO	30	15
FERENTILLO	86	18
FICULLE	36	15
FOLIGNO	61	15
FOSSATO DI VICO	81	15

REGIONE UMBRIA	DISTANZA	CODICE F.O.C.
FRATTA TODINA	63	15
GIANO DELL'UMBRIA	74	15
GIOVE	56	15
GUALDO CATTANEO	67	15
GUALDO TADINO	76	15
GUARDEA	59	15
GUBBIO	74	15
LISCIANO NICCONI	31	15
LUGNANO IN TEVERINA	64	15
MAGIONE	29	15
MARSCIANO	59	15
MASSA MARTANA	77	15
MONTE CASTELLO DI VIBIO	67	15
MONTE SANTA MARIA TIBERINA	57	15
MONTECASTRILLI	80	18
MONTECCHIO	55	15
MONTEFALCO	73	15
MONTEFRANCO	82	18
MONTEGABBIONE	38	15
MONTELEONE D'ORVIETO	36	15
MONTONE	54	15
NARNI	65	18
NOCERA UMBRA	73	15
NORCIA	85	24
ORVIETO	44	15
OTRICOLI	52	18
PACIANO	35	15
PANICALE	35	15
PARRANO	38	15

REGIONE UMBRIA	DISTANZA	CODICE F.O.C.
PASSIGNANO SUL TRASIMENO	24	15
PENNA IN TEVERINA	62	18
PERUGIA	41	15
PIEGARO	39	15
PIETRALUNGA	80	15
PORANO	46	15
SAN GEMINI	71	18
SAN GIUSTINO	56	15
SAN VENANZO	68	15
SANT'ANATOLIA DI NARCO	81	15
SCHEGGIA E PASCELUPO	88	35
SCHEGGINO	82	15
SELLANO	89	15
SIGILLO	82	15
SPELLO	57	15
SPOLETO	79	15
STRONCONE	79	18
TERNI	72	18
TODI	65	15
TORGIANO	48	15
TREVI	71	15
TUORO SUL TRASIMENO	21	15
UMBERTIDE	47	15
VALFABBRICA	55	15
VALLO DI NERA	84	15
VALTOPINA	67	15



REGIONE MARCHE	DISTANZA	CODICE F.O.C.
ACQUALAGNA	64	35
ACQUASANTA TERME	58	24
ACQUAVIVA PICENA	44	24
AGUGLIANO	62	35
ALTIDONA	47	24
AMANDOLA	75	24
ANCONA	66	35
APECCHIO	80	15
APIRO	84	35
APPIGNANO	87	35
APPIGNANO DEL TRONTO	47	24
ARQUATA DEL TRONTO	67	24
ASCOLI PICENO	46	24
BARBARA	66	35
BELFORTE ALL'ISAURO	55	35
BELMONTE PICENO	76	24
BELVEDERE OSTRENSE	76	35
BORGO PACE	78	15
CAGLI	72	35
CAMERANO	66	35
CAMERATA PICENA	56	35
CAMPOFILONE	48	24
CANTIANO	80	35
CARASSAI	58	24
CARPEGNA	44	35
CARTOCETO	47	35
CASTEL DI LAMA	39	24
CASTELBELLINO	70	35
CASTELFIDARDO	71	35
CASTELLEONE DI SUASA	64	35
CASTELPLANIO	76	35
CASTIGNANO	59	24
CASTORANO	43	24
CERRETO D'ESI	88	35
CHIARAVALLE	54	35
CINGOLI	82	35
CIVITANOVA MARCHE	59	24
COLLI AL METAURO	45	35
COLLI DEL TRONTO	40	24
COLMURANO	87	24
COMUNANZA	68	24
CORINALDO	58	35
CORRIDONIA	76	24
COSSIGNANO	52	24
CUPRA MARITTIMA	41	24
CUPRAMONTANA	75	35
FALCONARA MARITTIMA	59	35
FALERONE	78	24

REGIONE MARCHE	DISTANZA	CODICE F.O.C.
FANO	36	35
FERMIGNANO	56	35
FERMO	57	24
FILOTTRANO	74	35
FOLIGNANO	47	24
FORCE	71	24
FOSSOMBRONE	53	35
FRANCAVILLA D'ETE	79	24
FRATTE ROSA	61	35
FRONTINO	48	35
FRONTONE	82	35
GABICCE MARE	23	35
GENGA	87	35
GRADARA	25	35
GROTTAMMARE	37	24
GROTTAZZOLINA	67	24
ISOLA DEL PIANO	51	35
JESI	66	35
LAPEDONA	51	24
LORETO	67	24
LURO PICENO	87	24
LUNANO	48	35
MACERATA	78	24
MACERATA FELTRIA	36	35
MAGLIANO DI TENNA	69	24
MAIOLATI SPONTINI	72	35
MALTIGNANO	44	24
MASSIGNANO	48	24
MERCATELLO SUL METAURO	68	35
MERCATINO CONCA	22	35
MERGO	76	35
MOGLIANO	83	24
MOMBAROCCIO	52	35
MONDAVIO	55	35
MONDOLFO	44	35
MONSAMPIETRO MORICO	71	24
MONSAMPOLO DEL TRONTO	37	24
MONSANO	63	35
MONTALTO DELLE MARCHE	59	24
MONTAPPONE	82	24
MONTE CERIGNONE	31	35
MONTE GIBERTO	63	24
MONTE GRIMANO TERME	23	35
MONTE PORZIO	50	35
MONTE RINALDO	64	24
MONTE ROBERTO	72	35
MONTE SAN GIUSTO	71	24

REGIONE MARCHE	DISTANZA	CODICE F.O.C.
MONTE SAN MARTINO	86	24
MONTE SAN PIETRANGELI	71	24
MONTE SAN VITO	59	35
MONTE URANO	60	24
MONTE VIDON COMBATTE	60	24
MONTE VIDON CORRADO	78	24
MONTECALVO IN FOGLIA	43	35
MONTECAROTTO	78	35
MONTECASSIANO	85	24
MONTECOSARO	64	24
MONTEDINOVE	66	24
MONTEFALCONE APPENNINO	74	24
MONTEFANO	85	35
MONTEFELCINO	53	35
MONTEFIORE DELL'ASO	54	24
MONTEFORTINO	75	24
MONTEGALLO	71	24
MONTEGIORGIO	76	24
MONTEGRANARO	68	24
MONTELABBATE	31	35
MONTELEONE DI FERMO	73	24
MONTEPARO	69	24
MONTELUPONE	73	24
MONTEMARCIANO	53	35
MONTEMONACO	74	24
MONTEPRANDONE	37	24
MONTERUBBIANO	55	24
MONTOTONE	66	24
MORESCO	53	24
MORRO D'ALBA	58	35
MORROVALLE	70	24
NUMANA	73	35
OFFAGNA	70	35
OFFIDA	50	24
ORTEZZANO	61	24
OSIMO	74	35
OSTRA	58	35
OSTRA VETERE	64	35
PALMIANO	61	24
PEDASO	43	24
PEGLIO	59	35
PENNA SAN GIOVANNI	85	24
PERGOLA	68	35
PESARO	30	35
PETRIANO	42	35
PETRIOLO	79	24



REGIONE MARCHE	DISTANZA	CODICE F.O.C.
PETRITOLI	58	24
PIANDIMELETO	51	35
PIETRARUBBIA	40	35
PIOBBICO	80	35
POGGIO SAN MARCELLO	79	35
POGGIO SAN VICINO	87	35
POLLENZA	86	24
POLVERIGI	66	35
PONZANO DI FERMO	62	24
PORTO RECANATI	67	24
PORTO SAN GIORGIO	48	24
PORTO SANTELPIDIO	55	24
POTENZA PICENA	71	24
RAPAGNANO	68	24
RECANATI	74	24
RIPATRANSONE	50	24
RIPE SAN GINESIO	89	24
ROCCAFLUVIONE	55	24
ROSORA	73	35

REGIONE MARCHE	DISTANZA	CODICE F.O.C.
ROTELLA	62	24
SAN BENEDETTO DEL TRONTO	37	24
SAN COSTANZO	46	35
SAN LORENZO IN CAMPO	64	35
SAN MARCELLO	68	35
SAN PAOLO DI JESI	72	35
SANT'ANGELO IN VADO	63	35
SANTELPIDIO A MARE	60	24
SANT'IPPOLITO	51	35
SANTA MARIA NUOVA	67	35
SANTA VITTORIA IN MATENANO	74	24
SASSOCORVARO AUDITORE	40	35
SENIGALLIA	45	35
SERRA DE' CONTI	81	35
SERRA SAN QUIRICO	79	35
SERRA SANT'ABBONDIO	87	35


REGIONE MARCHE	DISTANZA	CODICE F.O.C.
SERRAVALLE DI CHIENTI	88	15
SERVIGLIANO	78	24
SIROLO	73	35
SMERILLO	76	24
SPINETOLI	38	24
STAFFOLO	75	35
TAVOLETO	38	35
TAVULLIA	27	35
TERRE ROVERESCHE	54	35
TOLENTINO	88	24
TORRE SAN PATRIZIO	67	24
TRECASTELLI	54	35
URBANIA	64	35
URBINO	50	35
URBISAGLIA	83	24
VALLEFOGLIA	35	35
VENAROTTA	56	24



REGIONE LAZIO	DISTANZA	CODICE F.O.C.
ACCUMOLI	75	24
ACQUAFONDATA	62	25
ACQUAPENDENTE	67	15
ACUTO	24	18
AFFILE	33	18
AGOSTA	42	18
ALATRI	35	18
ALBANO LAZIALE	24	17
ALLUMIERE	58	17
ALVITO	61	18
AMASENO	44	18
AMATRICE	81	24
ANAGNI	18	18
ANGUILLARA SABAZIA	45	17
ANTICOLI CORRADO	38	18
ANTRODOCO	83	18
ANZIO	30	17
APRILIA	18	17
AQUINO	41	18
ARCE	39	18
ARCINAZZO ROMANO	37	18
ARDEA	15	17
ARICCIA	26	17
ARLENA DI CASTRO	89	17
ARNARA	34	18
ARPINO	53	18
ARSOLI	40	18
ARTENA	7	18
ASCREA	55	18
ATINA	55	25
AUSONIA	51	25
BAGNOREGIO	57	15
BARBARANO ROMANO	67	17
BASSANO IN TEVERINA	61	18
BASSANO ROMANO	55	17
BASSIANO	53	18
BELLEGRA	27	18
BELMONTE CASTELLO	53	25
BELMONTE IN SABINA	67	18
BLERA	71	17
BOLSENA	58	15
BOMARZO	59	15
BORGO VELINO	82	18
BORGOROSE	55	18
BOVILLE ERNICA	41	18
BRACCIANO	50	17
BROCCOSTELLA	51	18
CALCATA	52	17
CAMERATA NUOVA	48	18

REGIONE LAZIO	DISTANZA	CODICE F.O.C.
CAMPAGNANO DI ROMA	42	17
CAMPODIMELE	59	18
CAMPOLI APPENNINO	60	18
CANALE MONTERANO	60	17
CANEPINA	68	17
CANINO	87	17
CANTALICE	79	18
CANTALUPO IN SABINA	53	18
CANTERANO	43	18
CAPENA	41	17
CAPODIMONTE	78	15
CAPRANICA	55	17
CAPRANICA PRENESTINA	24	18
CAPRAROLA	60	17
CARBOGNANO	60	17
CARPINETO ROMANO	24	18
CASALATTICO	63	25
CASALVIERI	62	25
CASAPE	32	18
CASAPROTA	59	18
CASPERIA	59	18
CASSINO	43	25
CASTEL DI TORA	57	18
CASTEL GANDOLFO	24	17
CASTEL MADAMA	29	18
CASTEL SAN PIETRO ROMANO	18	18
CASTEL SANT'ANGELO	81	18
CASTEL SANT'ELIA	52	17
CASTELFORTE	50	25
CASTELLIRI	43	18
CASTELNUOVO DI FARFA	60	18
CASTELNUOVO DI PORTO	42	17
CASTELNUOVO PARANO	51	25
CASTIGLIONE IN TEVERINA	50	15
CASTRO DEI VOLSCI	44	18
CASTROCIELO	43	18
CAVE	14	18
CECCANO	30	18
CELLENO	70	15
CELLERE	86	15
CEPRANO	32	18
CERRETO LAZIALE	36	18
CERVERA DI ROMA	50	18
CERVARO	42	25
CERVETERI	37	17

REGIONE LAZIO	DISTANZA	CODICE F.O.C.
CIAMPINO	20	17
CICILIANO	35	18
CINETO ROMANO	35	18
CISTERNA DI LATINA	32	18
CITTADUCALE	74	18
CIVITA CASTELLANA	59	18
CIVITAVECCHIA	50	17
CIVITELLA D'AGLIANO	59	15
CIVITELLA SAN PAOLO	49	18
COLFELICE	45	18
COLLALTO SABINO	47	18
COLLE DI TORA	61	18
COLLE SAN MAGNO	53	18
COLLEFERRO	7	18
COLLEGIOVE	54	18
COLLEPARDO	41	18
COLLEVECCHIO	51	18
COLLI SUL VELINO	84	18
COLONNA	17	18
CONCERVIANO	81	18
CONFIGNI	79	18
CONTIGLIANO	74	18
CORCHIANO	63	18
CORENO AUSONIO	54	25
CORI	25	18
COTTANELLO	90	18
ESPERIA	53	25
FABRICA DI ROMA	59	17
FALERIA	54	17
FALVATERRA	38	18
FARA IN SABINA	53	18
FARNESE	85	15
FERENTINO	24	18
FIAMIGNANO	68	18
FIANO ROMANO	40	18
FILACCIANO	47	18
FILETTINO	49	18
FIUGGI	29	18
FIUMICINO	25	17
FONDI	69	18
FONTANA LIRI	42	18
FORTE NUOVA	31	17
FORTECHIARI	57	18
FORANO	47	18
FORMELLO	37	17
FORMIA	57	25
FRASCATI	19	18
FRASSO SABINO	55	18
FROSINONE	25	18
FUMONE	35	18



REGIONE LAZIO	DISTANZA	CODICE F.O.C.
GAETA	64	25
GALLESE	60	18
GALLICANO NEL LAZIO	20	18
GALLINARO	61	25
GAVIGNANO	14	18
GENAZZANO	17	18
GENZANO DI ROMA	27	17
GERANO	36	18
GIULIANO DI ROMA	34	18
GORGA	25	18
GRADOLI	69	15
GRAFFIGNANO	61	15
GRECCIO	80	18
GROTTAFERRATA	22	18
GROTTE DI CASTRO	67	15
GUARCINO	37	18
GUIDONIA MONTECELIO	26	18
ISCHIA DI CASTRO	85	15
ISOLA DEL LIRI	47	18
ITRI	66	25
JENNE	47	18
LABICO	7	18
LABRO	88	18
LADISPOLI	37	17
LANUVIO	27	18
LARIANO	15	18
LATERA	74	15
LATINA	35	17
LENOLA	58	18
LICENZA	37	18
LONGONE SABINO	70	18
LUBRIANO	54	15
MAENZA	39	18
MAGLIANO ROMANO	48	17
MAGLIANO SABINA	53	18
MANDELA	31	18
MANZIANA	57	17
MARANO EQUO	41	18
MARCELLINA	35	18
MARCESELLI	63	18
MARINO	25	17
MARTA	76	15
MAZZANO ROMANO	49	17
MENTANA	37	17
MINTURNO	50	25
MOMPEO	70	18
MONTALTO DI CASTRO	72	17
MONTASOLA	64	18
MONTE COMPATRI	17	18

REGIONE LAZIO	DISTANZA	CODICE F.O.C.
MONTE PORZIO CATONE	18	18
MONTE ROMANO	64	17
MONTE SAN BIAGIO	71	18
MONTE SAN GIOVANNI CAMPANO	42	18
MONTE SAN GIOVANNI IN SABINA	74	18
MONTEBUONO	57	18
MONTEFIASCONE	67	15
MONTEFLAVIO	54	18
MONTELANICO	18	18
MONTELEONE SABINO	57	18
MONTELIBRETTI	47	18
MONTENERO SABINO	65	18
MONTEROSI	44	17
MONTEROTONDO	40	17
MONTOPOLI DI SABINA	56	18
MONTORIO ROMANO	54	18
MORICONE	46	18
MORLUPO	43	17
MOROLO	28	18
MORRO REATINO	86	18
NAZZANO	49	18
NEMI	26	18
NEPI	49	17
NEROLA	50	18
NESPOLO	50	18
NETTUNO	34	17
NORMA	36	18
OLEVANO ROMANO	23	18
ONANO	74	15
ORIOLO ROMANO	60	17
ORTE	55	18
ORVINIO	48	18
PAGANICO SABINO	53	18
PALESTRINA	14	18
PALIANO	14	18
PALOMBARA SABINA	40	18
PASTENA	46	18
PATRICA	30	18
PERCILE	41	18
PESCOROCCHIANO	60	18
PESCOSOLIDO	57	18
PETRELLA SALTO	73	18
PIANSANO	84	15
PICINISCO	67	25
PICO	46	18
PIEDIMONTE SAN GERMANO	45	18
PIGLIO	26	18

REGIONE LAZIO	DISTANZA	CODICE F.O.C.
PIGNATARO INTERAMNA	41	25
PISONIANO	29	18
POFI	38	18
POGGIO BUSTONE	85	18
POGGIO CATINO	57	18
POGGIO MIRTETO	55	18
POGGIO MOIANO	58	18
POGGIO NATIVO	56	18
POGGIO SAN LORENZO	57	18
POLI	25	18
POMEZIA	7	17
PONTECORVO	44	18
PONTINIA	46	17
PONZANO ROMANO	43	18
POSTA FIBRENO	58	18
POZZAGLIA SABINA	55	18
PRIVERNO	44	18
PROCENO	69	15
PROSEDI	35	18
RIANO	41	17
RIETI	70	18
RIGNANO FLAMINIO	50	17
RIOFREDDO	44	18
RIPI	35	18
RIVODUTRI	84	18
ROCCA CANTERANO	44	18
ROCCA D'ARCE	43	18
ROCCA DI CAVE	21	18
ROCCA DI PAPA	28	18
ROCCA MASSIMA	24	18
ROCCA PRIORA	20	18
ROCCA SANTO STEFANO	32	18
ROCCA SINIBALDA	68	18
ROCCAGIOVINE	36	18
ROCCAGORGA	41	18
ROCCANTICA	56	18
ROCCASECCA	47	18
ROCCASECCA DEI VOLSCI	44	18
ROIATE	26	18
ROMA	21	17
RONCIGLIONE	55	17
ROVIANO	38	18
SABAUDIA	52	17
SACROFANO	41	17
SALISANO	66	18
SAMBUCI	33	18
SAN BIAGIO SARACINISCO	72	25
SAN CESAREO	15	18



REGIONE LAZIO	DISTANZA	CODICE F.O.C.
SAN DONATO VAL DI COMINO	66	25
SAN FELICE CIRCEO	61	17
SAN GIORGIO A LIRI	44	25
SAN GIOVANNI INCARICO	39	18
SAN GREGORIO DA SASSOLA	33	18
SAN LORENZO NUOVO	63	15
SAN POLO DEI CAVALIERI	39	18
SAN VITO ROMANO	24	18
SAN VITTORE DEL LAZIO	39	25
SANT'AMBROGIO SUL GARIGLIANO	42	25
SANT'ANDREA DEL GARIGLIANO	46	25
SANT'ANGELO ROMANO	34	18
SANT'APOLLINARE	44	25
SANT'ELIA FIUMERAPIDO	48	25
SANT'ORESTE	49	18
SANTA MARINELLA	44	17
SANTI COSMA E DAMIANO	51	25
SANTOPADRE	48	18
SARACINESCO	37	18
SCANDRIGLIA	56	18
SEJNI	13	18
SELCI	53	18
SERMONETA	48	17
SERRONE	22	18
SETTEFRATI	68	25

REGIONE LAZIO	DISTANZA	CODICE F.O.C.
SEZZE	53	17
SGURGOLA	20	18
SONNINO	51	18
SORA	49	18
SORIANO NEL CIMINO	66	18
SPERLONGA	73	18
SPIGNO SATURNIA	54	25
STIMIGLIANO	45	18
STRANGOLAGALLI	39	18
SUBIACO	39	18
SUPINO	25	18
SUTRI	51	17
TARANO	55	18
TARQUINIA	59	17
TERELLE	63	25
TERRACINA	61	17
TIVOLI	27	18
TOFFIA	55	18
TOLFA	59	17
TORRE CAJETANI	31	18
TORRI IN SABINA	55	18
TORRICE	32	18
TORRICELLA IN SABINA	61	18
TORRITA TIBERINA	52	18
TREVI NEL LAZIO	40	18
TREVIGNANO ROMANO	52	17
TRIVIGLIANO	31	18
TURANIA	46	18
TUSCANIA	81	17
VACONE	63	18

REGIONE LAZIO	DISTANZA	CODICE F.O.C.
VALENTANO	77	15
VALLECORSA	49	18
VALLEMAIO	49	25
VALLEPIETRA	49	18
VALLERANO	72	18
VALLEROTONDA	59	25
VALLINFREDA	47	18
VALMONTONE	5	18
VARCO SABINO	67	18
VASANELLO	62	18
VEJANO	67	17
VELLETRI	20	18
VEROLI	38	18
VETRALLA	66	17
VICALVI	58	18
VICO NEL LAZIO	38	18
VICOVARO	31	18
VIGNANELLO	67	17
VILLA LATINA	61	25
VILLA SAN GIOVANNI IN TUSCIA	69	17
VILLA SANTA LUCIA	48	25
VILLA SANTO STEFANO	37	18
VITERBO	73	18
VITICUSO	58	25
VITORCHIANO	67	18
VIVARO ROMANO	46	18
ZAGAROLO	16	18



REGIONE ABRUZZO	DISTANZA	CODICE F.O.C.
ABBATEGGIO	31	24
ACCIANO	50	24
AIELLI	62	24
ALANNO	29	24
ALBA ADRIATICA	31	24
ALFEDENA	71	25
ALTINO	52	24
ANCARANO	42	24
ANVERSA DEGLI ABRUZZI	49	24
ARCHI	52	24
ARI	35	24
ARIELLI	38	24
ARSITA	39	24
ATELETA	79	25
ATESSA	53	24
ATRI	20	24
AVEZZANO	59	18
BALSORANO	62	18
BARETE	73	24
BARISCIANO	58	24
BARREA	81	25
BASCIANO	35	24
BELLANTE	30	24
BISEGNA	67	24
BISENTI	33	24
BOLOGNANO	33	24
BOMBA	56	24
BORRELLO	74	24
BRITTOLI	42	24
BUCCHIANICO	28	24
BUGNARA	51	24
BUSSI SUL TIRINO	35	24
CAGNANO AMITERNO	78	24
CALASCIO	56	24
CAMPLI	40	24
CAMPO DI GIOVE	61	24
CAMPOTOSTO	72	24
CANISTRO	69	18
CANOSA SANNITA	38	24
CANSANO	55	24
CANZANO	31	24
CAPESTRANO	42	24
CAPISTRELLO	64	18
CAPITIGNANO	80	24
CAPORCIANO	50	24
CAPPADOCIA	67	18
CAPPELLE SUL TAVO	8	24
CARAMANICO TERME	43	24
CARAPELLE CALVISIO	52	24

REGIONE ABRUZZO	DISTANZA	CODICE F.O.C.
CARPINETO DELLA NORA	43	24
CARPINETO SINELLO	62	24
CARSOLI	40	18
CARUNCHIO	78	24
CASACANDITELLA	39	24
CASALANGUIDA	66	24
CASALBORDINO	48	24
CASALINCONTRADA	29	24
CASOLI	53	24
CASTEL CASTAGNA	45	24
CASTEL DEL MONTE	63	24
CASTEL DI IERI	51	24
CASTEL DI SANGRO	70	25
CASTEL FRENTANO	42	24
CASTELGUIDONE	82	24
CASTELLALTO	32	24
CASTELLI	55	24
CASTELVECCHIO CALVISIO	53	24
CASTELVECCHIO SUBEQUO	50	24
CASTIGLIONE A CASAURIA	30	24
CASTIGLIONE MESSER MARINO	83	24
CASTIGLIONE MESSER RAIMONDO	30	24
CASTILENTI	27	24
CATIGNANO	32	24
CELANO	60	24
CELENZA SUL TRIGNO	73	24
CELLINO ATTANASIO	32	24
CEPAGATTI	21	24
CERCHIO	58	24
CERMIGNANO	34	24
CHIETI	19	24
CITTÀ SANT'ANGELO	10	24
CIVITA D'ANTINO	77	18
CIVITALUPARELLA	73	24
CIVITAQUANA	39	24
CIVITELLA ALFEDENA	87	25
CIVITELLA CASANOVA	36	24
CIVITELLA DEL TRONTO	48	24
CIVITELLA MESSER RAIMONDO	61	24
CIVITELLA ROVETO	70	18
COCULLO	46	24
COLLARMELE	58	24
COLLECORVINO	18	24
COLLEDARA	43	24
COLLEDIMACINE	77	24


REGIONE ABRUZZO	DISTANZA	CODICE F.O.C.
COLLEDIMEZZO	60	24
COLLELONGO	78	24
COLLEPIETRO	41	24
COLONNELLA	34	24
CONTROGUERRA	36	24
CORFINIO	39	24
CORROPOLI	35	24
CORTINO	50	24
CORVARA	41	24
CRECCHIO	36	24
CROGNALETO	60	24
CUGNOLI	36	24
CUPELLO	55	24
DOGLIOLA	65	24
ELICE	19	24
FAGNANO ALTO	63	24
FALLO	67	24
FANO ADRIANO	56	24
FARA FILIORUM PETRI	36	24
FARA SAN MARTINO	59	24
FARINDOLA	37	24
FILETTO	44	24
FONTECCHIO	65	24
FOSSA	66	24
FOSSACESIA	38	24
FRAINE	80	24
FRANCAVILLA AL MARE	21	24
FRESAGRANDINARIA	63	24
FRISA	38	24
FURCI	63	24
GAGLIANO ATERNO	54	24
GAMBERALE	82	24
GESSOPALENA	63	24
GIOIA DEI MARSII	61	24
GISSI	58	24
GIULIANO TEATINO	34	24
GIULIANOVA	26	24
GORIANO SICOLI	49	24
GUARDIAGRELE	42	24
GUILMI	68	24
INTRODACQUA	51	24
ISOLA DEL GRAN SASSO D'ITALIA	46	24
L'AQUILA	60	24
LAMA DEI PELIGNI	67	24
LANCIANO	39	24
LECCE NEI MARSII	63	24
LENTELLA	60	24
LETTOMANOPPELLO	28	24
LETTOPALENA	75	24



REGIONE ABRUZZO	DISTANZA	CODICE F.O.C.
LISCIA	68	24
LORETO APRUTINO	18	24
LUCO DEI MARSI	68	18
LUCOLI	72	24
MAGLIANO DE' MARSI	55	18
MANOPPELLO	31	24
MARTINSICURO	35	24
MASSA D'ALBE	60	18
MIGLIANICO	25	24
MOLINA ATERNO	50	24
MONTAZZOLI	72	24
MONTEBELLO DI BERTONA	32	24
MONTEBELLO SUL SANGRO	63	24
MONTEFERRANTE	68	24
MONTEFINO	30	24
MONTELAPIANO	69	24
MONTENERODOMO	75	24
MONTEODORISIO	52	24
MONTEREALE	83	24
MONTESILVANO	5	24
MONTORIO AL VOMANO	44	24
MORINO	71	18
MORRO D'ORO	21	24
MOSCIANO SANT'ANGELO	25	24
MOSCUFO	16	24
MOZZAGROGNA	40	24
NAVELLI	46	24
NERETO	38	24
NOCCIANO	30	24
NOTARESCO	22	24
OCRE	70	24
OFENA	47	24
OPI	88	18
ORICOLA	42	18
ORSOGNA	43	24
ORTONA	28	24
ORTONA DEI MARSI	58	24
ORTUCCHIO	61	24
OVINDOLI	68	24
PACENTRO	50	24
PAGLIETA	42	24
PALENA	75	24
PALMOLI	71	24
PALOMBARO	55	24
PENNA SANT'ANDREA	36	24
PENNADOMO	59	24
PENNAPIEDIMONTE	48	24
PENNE	25	24

REGIONE ABRUZZO	DISTANZA	CODICE F.O.C.
PERANO	49	24
PERETO	45	18
PESCARA	12	24
PESCASSEROLI	83	24
PESCINA	52	24
PESCOCOSTANZO	72	24
PESCOSANSONESCO	37	24
PETTORANO SUL GIZIO	52	24
PIANELLA	22	24
PICCIANO	17	24
PIETRACAMELA	58	24
PIETRAFERRAZZANA	60	24
PIETRANICO	36	24
PINETO	13	24
PIZZOFERRATO	79	24
PIZZOLI	71	24
POGGIO PICENZE	61	24
POGGIOFIORITO	37	24
POLLUTRI	49	24
POPOLI TERME	34	24
PRATA D'ANSIDONIA	55	24
PRATOLA PELIGNA	39	24
PRETORO	41	24
PREZZA	45	24
QUADRI	68	24
RAIANO	41	24
RAPINO	40	24
RIPA TEATINA	23	24
RIVISONDOLI	70	24
ROCCA DI BOTTE	45	18
ROCCA DI CAMBIO	77	18
ROCCA DI MEZZO	75	24
ROCCA PIA	58	24
ROCCA SAN GIOVANNI	42	24
ROCCA SANTA MARIA	55	24
ROCCACASALE	41	24
ROCCAMONTEPIANO	37	24
ROCCAMORICE	33	24
ROCCARASO	69	24
ROCCASCALEGNA	58	24
ROCCASPINALVETI	80	24
ROIO DEL SANGRO	73	24
ROSCIANO	26	24
ROSELLO	72	24
ROSETO DEGLI ABRUZZI	20	24
SALLE	40	24
SAN BENEDETTO DEI MARSI	58	24
SAN BENEDETTO IN PERILLIS	43	24

REGIONE ABRUZZO	DISTANZA	CODICE F.O.C.
SAN BUONO	65	24
SAN DEMETRIO NE' VESTINI	62	24
SAN GIOVANNI LIPIONI	79	24
SAN GIOVANNI TEATINO	15	24
SAN MARTINO SULLA MARRUCINA	41	24
SAN PIO DELLE CAMERE	52	24
SAN SALVO	54	24
SAN VALENTINO IN ABRUZZO CITERIORE	30	24
SAN VINCENZO VALLE ROVETO	63	18
SAN VITO CHIETINO	33	24
SANT'EGIDIO ALLA VIBRATA	43	24
SANTEUFEMIA A MAIELLA	48	24
SANTEUSANIO DEL SANGRO	49	24
SANTEUSANIO FORCONESE	67	24
SANT'OMERO	35	24
SANTA MARIA IMBARO	41	24
SANTE MARIE	51	18
SANTO STEFANO DI SESSANIO	61	24
SCAFA	24	24
SCANNO	63	24
SCERNI	55	24
SCONTRONE	73	25
SCOPPITO	69	24
SCURCOLA MARSIANA	56	18
SECINARO	57	24
SERRAMONACESCA	35	24
SILVI	8	24
SPOLTORE	11	24
SULMONA	45	24
TAGLIACOZZO	57	18
TARANTA PELIGNA	71	24
TERAMO	34	24
TIONE DEGLI ABRUZZI	62	24
TOCCO DA CASAURIA	31	24
TOLLO	32	24
TORANO NUOVO	43	24
TORINO DI SANGRO	42	24
TORNARECCIO	59	24
TORNIMPARTE	60	18
TORRE DE' PASSERI	28	24
TORREBRUNA	77	24
TORREVECCHIA TEATINA	23	24



REGIONE ABRUZZO	DISTANZA	CODICE F.O.C.
TORRICELLA PELIGNA	66	24
TORRICELLA SICURA	40	24
TORTORETO	34	24
TOSSICIA	43	24
TRASACCO	69	24
TREGLIO	31	24
TUFILLO	69	24
TURRIVALIGNANI	25	24

REGIONE ABRUZZO	DISTANZA	CODICE F.O.C.
VACRI	34	24
VALLE CASTELLANA	62	24
VASTO	52	24
VICOLI	39	24
VILLA CELIERA	35	24
VILLA SANT'ANGELO	66	24
VILLA SANTA LUCIA DEGLI ABRUZZI	52	24
VILLA SANTA MARIA	64	24

REGIONE ABRUZZO	DISTANZA	CODICE F.O.C.
VILLALAGO	57	24
VILLALFONSINA	50	24
VILLAMAGNA	28	24
VILLAVALLELONGA	83	24
VILLETTA BARREA	86	25
VITTORITO	40	24



REGIONE MOLISE	DISTANZA	CODICE F.O.C.
ACQUAVIVA COLLECROCE	79	24
ACQUAVIVA D'ISERNIA	65	25
AGNONE	87	25
BAGNOLI DEL TRIGNO	78	25
BARANELLO	82	25
BOJANO	72	25
BUSSO	84	25
CAMPOCHIARO	79	25
CAMPOMARINO	65	24
CANTALUPO NEL SANNIO	67	25
CAPRACOTTA	86	25
CAROVILLI	71	25
CARPINONE	60	25
CASALCIPRANO	85	25
CASTEL DEL GIUDICE	80	24
CASTEL SAN VINCENZO	61	25
CASTELMAURO	82	24
CASTELPETROSO	65	25
CASTELPIZZUTO	63	25
CASTELVERRINO	82	25
CASTROPIGNANO	88	25
CERCEMAGGIORE	82	25
CERCEPICCOLA	79	25
CERRO AL VOLTURNO	58	25
CHIAUCI	67	25
CIVITACAMPOMARANO	88	24
CIVITANOVA DEL SANNIO	71	25
COLLE D'ANCHISE	78	25
COLLI A VOLTURNO	52	25
CONCA CASALE	53	25
DURONIA	83	25
FILIGNANO	52	25
FORLÌ DEL SANNIO	68	25
FORNELLI	56	25
FROSOLONE	80	25

REGIONE MOLISE	DISTANZA	CODICE F.O.C.
GUARDIAFIERA	83	24
GUARDIAREGIA	77	25
GUGLIONESI	72	24
ISERNIA	55	25
LARINO	81	24
LONGANO	59	25
MACCHIA D'ISERNIA	49	25
MACCHIAGODENA	71	25
MAFALDA	69	24
MIRABELLO SANNITICO	89	25
MIRANDA	62	25
MOLISE	88	25
MONTAQUILA	49	25
MONTECILFONE	81	24
MONTEFALCONE NEL SANNIO	75	24
MONTELONGO	88	24
MONTEMITRO	70	24
MONTENERO DI BISACCIA	63	24
MONTENERO VAL COCCHIARA	73	25
MONTERODUNI	50	25
MONTORIO NEI FRENTANI	84	24
PALATA	75	24
PESCHE	57	25
PESCOLANCIANO	66	25
PESCOPENNATARO	82	24
PETACCIATO	62	24
PETTORANELLO DEL MOLISE	60	25
PIETRABBONDANTE	76	25
PIETRACUPA	87	25
PIZZONE	63	25
POGGIO SANNITA	81	25
PORTOCANNONE	68	24
POZZILLI	45	25
RIONERO SANNITICO	64	25
ROCCAMANDOLFI	74	25


REGIONE MOLISE	DISTANZA	CODICE F.O.C.
ROCCASICURA	71	25
ROCCAVIVARA	77	24
ROCCHETTA A VOLTURNO	55	25
ROTELLO	85	24
SALCITO	80	25
SAN FELICE DEL MOLISE	71	24
SAN GIACOMO DEGLI SCHIAVONI	71	24
SAN GIULIANO DEL SANNIO	77	25
SAN MARTINO IN PENSILIS	74	24
SAN MASSIMO	72	25
SAN PIETRO AVELLANA	78	25
SAN POLO MATESE	78	25
SANT'AGAPITO	56	25
SANT'ANGELO DEL PESCO	75	24
SANT'ELENA SANNITA	78	25
SANTA MARIA DEL MOLISE	66	25
SCAPOLI	58	25
SEPINO	74	25
SESSANO DEL MOLISE	64	25
SESTO CAMPANO	37	25
SPINETE	77	25
TAVENNA	74	24
TERMOLI	66	24
TORELLA DEL SANNIO	90	25
TRIVENTO	81	24
URURI	81	24
VASTOGIRARDI	79	25
VENAFRO	41	25
VINCHIATURO	81	25



REGIONE CAMPANIA	DISTANZA	CODICE F.O.C.
ACERNO	33	28
ACERRA	12	25
AFRAGOLA	11	25
AGEROLA	46	25
AGROPOLI	23	28
AIELLO DEL SABATO	35	25
AILANO	40	25
AIROLA	23	25
ALBANELLA	20	28
ALFANO	78	28
ALIFE	43	25
ALTAVILLA IRPINA	46	25
ALTAVILLA SILENTINA	18	28
ALVIGNANO	31	25
AMALFI	38	28
AMOROSI	25	25
ANACAPRI	64	25
ANDRETTA	58	28
ANGRI	27	25
APICE	49	25
APOLLOSA	38	25
AQUARA	39	28
AQUILONIA	87	25
ARIANO IRPINO	60	25
ARIENZO	15	25
ARPAIA	19	25
ARPAISE	38	25
ARZANO	15	25
ASCEA	64	28
ATENA LUCANA	38	28
ATRANI	39	28
ATRIPALDA	35	28
AULETTA	31	28
AVELLA	23	25
AVELLINO	32	25
AVERSA	13	25
BACOLI	30	25
BAGNOLI IRPINO	51	28
BAIA E LATINA	36	25
BAIANO	22	25
BARANO D'ISCHIA	59	25
BARONISSI	21	28
BASELICE	90	25
BATTIPAGLIA	5	28
BELLIZZI	8	28
BELLONA	21	25
BELLOSGUARDO	40	28
BENEVENTO	43	25
BISACCIA	74	25
BONEA	28	25

REGIONE CAMPANIA	DISTANZA	CODICE F.O.C.
BONITO	56	25
BOSCOREALE	24	25
BOSCOTRECASE	24	25
BRACIGLIANO	33	28
BRUSCIANO	16	25
BUCCIANO	26	25
BUCCINO	30	28
BUONABITACOLO	49	28
BUONALBERGO	66	25
CAGGIANO	37	28
CAIANELLO	25	25
CAIAZZO	23	25
CAIVANO	6	25
CALABRITTO	37	28
CALITRI	62	28
CALVANICO	27	28
CALVI	46	25
CALVI RISORTA	21	25
CALVIZZANO	21	25
CAMEROTA	90	28
CAMIGLIANO	19	25
CAMPAGNA	20	28
CAMPOLATTARO	56	25
CAMPOLI DEL MONTE TABURNO	36	25
CAMPORA	65	28
CAMPOSANO	20	25
CANCELLO ED ARNONE	22	25
CANDIDA	38	25
CANNALONGA	61	28
CAPACCIO PAESTUM	20	28
CAPODRISE	6	25
CAPOSELE	39	28
CAPRI	60	25
CAPRIATI A VOLTURNO	47	25
CAPRIGLIA IRPINA	37	25
CAPUA	15	25
CARBONARA DI NOLA	29	25
CARDITO	8	25
CARIFE	64	25
CARINARO	12	25
CARINOLA	31	25
CASAGIOVE	8	25
CASAL DI PRINCIPE	15	25
CASAL VELINO	58	28
CASALBORE	70	25
CASALBUONO	54	28
CASALDUNI	49	25
CASALETTO SPARTANO	74	28


REGIONE CAMPANIA	DISTANZA	CODICE F.O.C.
CASALNUOVO DI NAPOLI	12	25
CASALUCE	11	25
CASAMARCIANO	20	25
CASAMICCIOLA TERME	54	25
CASANDRINO	15	25
CASAPESENNA	17	25
CASAPULLA	8	25
CASAVATORE	13	25
CASELLE IN PITTARI	64	28
CASERTA	7	25
CASOLA DI NAPOLI	33	25
CASORIA	12	25
CASSANO IRPINO	54	25
CASTEL BARONIA	61	25
CASTEL CAMPAGNANO	29	25
CASTEL DI SASSO	22	25
CASTEL MORRONE	17	25
CASTEL SAN GIORGIO	29	28
CASTEL SAN LORENZO	33	28
CASTEL VOLTURNO	28	25
CASTELCVITA	34	28
CASTELFRANCI	55	25
CASTELFRANCO IN MISCANO	81	25
CASTELLABATE	40	28
CASTELLAMMARE DI STABIA	28	25
CASTELLO DEL MATESE	52	25
CASTELLO DI CISTERNA	15	25
CASTELNUOVO CILENTO	46	28
CASTELNUOVO DI CONZA	43	28
CASTELPAGANO	82	25
CASTELPOTO	46	25
CASTELVENERE	34	25
CASTELVETERE SUL CALORE	46	25
CASTIGLIONE DEL GENOVESI	21	28
CAUTANO	41	25
CAVA DE' TIRRENI	25	28
CELLE DI BULGHERIA	78	28
CELLOLE	41	25
CENTOLA	76	28
CEPPALONI	41	25
CERASO	60	28
CERCOLA	17	25
CERRETO SANNITA	40	25
CERVINARA	27	25
CERVINO	11	25



REGIONE CAMPANIA	DISTANZA	CODICE F.O.C.
CESA	14	25
CESINALI	35	28
CETARA	27	28
CHIANCHE	47	25
CHIUSANO DI SAN DOMENICO	40	25
CICCIANO	21	25
CICERALE	32	28
CIMITILE	18	25
CIORLANO	49	25
CIRCELLO	75	25
COLLE SANNITA	77	25
COLLIANO	32	28
COMIZIANO	20	25
CONCA DEI MARINI	46	28
CONCA DELLA CAMPANIA	40	25
CONTRADA	34	28
CONTRONE	31	28
CONTURSI TERME	23	28
CONZA DELLA CAMPANIA	52	28
CORBARA	30	25
CORLETO MONFORTE	50	28
CRISPANO	8	25
CUCCARO VETERE	66	28
CURTI	11	25
CUSANO MUTRI	49	25
DOMICELLA	29	25
DRAGONI	37	25
DUGENTA	20	25
DURAZZANO	17	25
EBOLI	10	28
ERCOLANO	17	25
FAICCHIO	36	25
FALCIANO DEL MASSICO	36	25
FELITTO	41	28
FISCIANO	23	28
FLUMERI	57	25
FOGLIANISE	44	25
FOIANO DI VAL FORTORE	82	25
FONTANAROSA	57	25
FONTEGRECA	49	25
FORCHIA	19	25
FORINO	33	28
FORIO	61	25
FORMICOLA	26	25
FRAGNETO L'ABATE	57	25
FRAGNETO MONFORTE	54	25
FRANCOLISE	23	25

REGIONE CAMPANIA	DISTANZA	CODICE F.O.C.
FRASSO TELESINO	28	25
FRATTAMAGGIORE	10	25
FRATTAMINORE	9	25
FRIGENTO	58	25
FRIGNANO	12	25
FURORE	48	28
FUTANI	65	28
GALLO MATESE	57	25
GALLUCCIO	44	25
GESUALDO	57	25
GIANO VETUSTO	26	25
GIFFONI SEI CASALI	26	28
GIFFONI VALLE PIANA	23	28
GINESTRA DEGLI SCHIAVONI	80	25
GIOI	57	28
GIOIA SANNITICA	38	25
GIUGLIANO IN CAMPANIA	19	25
GIUNGANO	25	28
GRAGNANO	31	25
GRAZZANISE	24	25
GRECI	74	25
GRICIGNANO DI AVERSA	10	25
GROTTAMINARDA	48	25
GROTTOLELLA	43	25
GRUMO NEVANO	13	25
GUARDIA LOMBARDI	72	25
GUARDIA SANFRAMONDI	40	25
ISCHIA	51	25
ISPANI	81	28
LACCO AMENO	55	25
LACEDONIA	71	25
LAPIO	47	25
LAUREANA CILENTO	40	28
LAURINO	64	28
LAURITO	76	28
LAURO	31	25
LAVIANO	42	28
LETINO	59	25
LETTERE	35	25
LIBERI	27	25
LIMATOLA	21	25
LIONI	45	28
LIVERI	24	25
LUOGOSANO	52	25
LUSCIANO	15	25
LUSTRA	44	28
MACERATA CAMPANIA	10	25
MADDALONI	7	25

REGIONE CAMPANIA	DISTANZA	CODICE F.O.C.
MAGLIANO VETERE	39	28
MAIORI	34	28
MANOCALZATI	34	25
MARANO DI NAPOLI	22	25
MARCIANISE	6	25
MARIGLIANELLA	16	25
MARIGLIANO	18	25
MARZANO APPIO	32	25
MARZANO DI NOLA	26	25
MASSA DI SOMMA	18	25
MASSA LUBRENSE	52	25
MELITO DI NAPOLI	17	25
MELITO IRPINO	54	25
MELIZZANO	26	25
MERCATO SAN SEVERINO	25	28
MERCOGLIANO	31	25
META	41	25
MIGNANO MONTE LUNGO	38	25
MINORI	35	28
MIRABELLA ECLANO	53	25
MOIANO	26	25
MOIO DELLA CIVITELLA	60	28
MOLINARA	73	25
MONDRAGONE	34	25
MONTAGUTO	78	25
MONTANO ANTILIA	72	28
MONTE DI PROCIDA	34	25
MONTE SAN GIACOMO	53	28
MONTECALVO IRPINO	65	25
MONTECORICE	54	28
MONTECORVINO PUGLIANO	17	28
MONTECORVINO ROVELLA	18	28
MONTEFALCIONE	40	25
MONTEFALCONE DI VAL FORTORE	79	25
MONTEFORTE CILENTO	35	28
MONTEFORTE IRPINO	30	25
MONTEFREDANE	38	25
MONTEFUSCO	47	25
MONTELLA	53	28
MONTEMARANO	50	25
MONTEMILETTO	43	25
MONTESANO SULLA MARCELLANA	55	28
MONTESARCHIO	27	25
MONTEVERDE	82	20
MONTORO	27	28
MORCONE	65	25



REGIONE CAMPANIA	DISTANZA	CODICE F.O.C.
MORIGERATI	71	28
MORRA DE SANCTIS	52	28
MOSCHIANO	35	25
MUGNANO DEL CARDINALE	22	25
MUGNANO DI NAPOLI	20	25
NAPOLI	15	25
NOCERA INFERIORE	27	28
NOCERA SUPERIORE	28	28
NOLA	18	25
NOVI VELIA	61	28
NUSCO	54	28
OGLIASTRO CILENTO	26	28
OLEVANO SUL TUSCIANO	14	28
OLIVETO CITRA	27	28
OMIGNANO	52	28
ORRIA	53	28
ORTA DI ATELLA	9	25
OSPEDALETTO D'ALPINOLO	33	25
OTTATI	48	28
OTTAVIANO	25	25
PADULA	52	28
PADULI	56	25
PAGANI	29	28
PAGO DEL VALLO DI LAURO	28	25
PAGO VEIANO	63	25
PALMA CAMPANIA	27	25
PALOMONTE	32	28
PANNARANO	35	25
PAOLISI	22	25
PARETE	15	25
PAROLISE	38	25
PASTORANO	17	25
PATERNOPOLI	53	25
PAUPISI	43	25
PELLEZZANO	24	28
PERDIFUMO	45	28
PERITO	41	28
PERTOSA	34	28
PESCO SANNITA	57	25
PETINA	31	28
PETRURO IRPINO	48	25
PIAGGINE	63	28
PIANA DI MONTE VERNA	20	25
PIANO DI SORRENTO	43	25
PIEDIMONTE MATESE	46	25
PIETRADEFUSI	46	25
PIETRAMELARA	33	25

REGIONE CAMPANIA	DISTANZA	CODICE F.O.C.
PIETRAROJA	53	25
PIETRASTORNINA	42	25
PIETRAVAIRANO	30	25
PIETRELCINA	56	25
PIGNATARO MAGGIORE	19	25
PIMONTE	37	25
PISCIOTTA	68	28
POGGIOMARINO	27	25
POLLA	33	28
POLLENA TROCCHIA	18	25
POLLICA	61	28
POMIGLIANO D'ARCO	15	25
POMPEI	24	25
PONTE	44	25
PONTECAGNANO FAIANO	14	28
PONTELANDOLFO	55	25
PONTELATONE	22	25
PORTICI	16	25
PORTICO DI CASERTA	9	25
POSITANO	53	25
POSTIGLIONE	28	28
POZZUOLI	24	25
PRAIANO	46	28
PRATA DI PRINCIPATO ULTRA	36	25
PRATA SANNITA	46	25
PRATELLA	41	25
PRATOLA SERRA	37	25
PRESENZANO	33	25
PRIGNANO CILENTO	30	28
PROCIDA	42	25
PUGLIANELLO	29	25
QUADRELLE	22	25
QUALIANO	20	25
QUARTO	26	25
QUINDICI	35	25
RAVELLO	41	28
RAVISCANINA	38	25
RECALE	8	25
REINO	69	25
RIARDO	29	25
RICIGLIANO	44	28
ROCCA D'EVANDRO	40	25
ROCCA SAN FELICE	69	25
ROCCABASCIERANA	35	25
ROCCADASPIDE	28	28
ROCCAGLIORIOSA	73	28
ROCCAMONFINA	37	25
ROCCAPIEMONTE	30	28


REGIONE CAMPANIA	DISTANZA	CODICE F.O.C.
ROCCARAINOLA	23	25
ROCCAROMANA	36	25
ROCCHETTA E CROCE	27	25
ROFRANO	75	28
ROMAGNANO AL MONTE	39	28
ROSCIGNO	47	28
ROTONDI	24	25
RUTINO	35	28
RUVIANO	27	25
SACCO	52	28
SALA CONSILINA	42	28
SALENTO	49	28
SALERNO	20	28
SALVITELLE	34	28
SALZA IRPINA	40	28
SAN CIPRIANO D'AVERSA	16	25
SAN CIPRIANO PICENTINO	23	28
SAN FELICE A CANCELLO	16	25
SAN GENNARO VESUVIANO	25	25
SAN GIORGIO A CREMANO	14	25
SAN GIORGIO DEL SANNIO	46	25
SAN GIORGIO LA MOLARA	71	25
SAN GIOVANNI A PIRO	80	28
SAN GIUSEPPE VESUVIANO	25	25
SAN GREGORIO MAGNO	35	28
SAN GREGORIO MATESE	56	25
SAN LEUCIO DEL SANNIO	40	25
SAN LORENZELLO	38	25
SAN LORENZO MAGGIORE	41	25
SAN LUPO	45	25
SAN MANGO PIEMONTE	17	28
SAN MANGO SUL CALORE	46	25
SAN MARCELLINO	13	25
SAN MARCO DEI CAVOTI	72	25
SAN MARCO EVANGELISTA	5	25
SAN MARTINO SANNITA	49	25
SAN MARTINO VALLE CAUDINA	31	25
SAN MARZANO SUL SARNO	29	25
SAN MAURO CILENTO	54	28



REGIONE CAMPANIA	DISTANZA	CODICE F.O.C.
SAN MAURO LA BRUCA	74	28
SAN MICHELE DI SERINO	32	28
SAN NAZZARO	49	25
SAN NICOLA BARONIA	63	25
SAN NICOLA LA STRADA	5	25
SAN NICOLA MANFREDI	51	25
SAN PAOLO BEL SITO	21	25
SAN PIETRO AL TANAGRO	41	28
SAN PIETRO INFINE	40	25
SAN POTITO SANNITICO	45	25
SAN POTITO ULTRA	37	25
SAN PRISCO	11	25
SAN RUFO	44	28
SAN SALVATORE TELESINO	30	25
SAN SEBASTIANO AL VESUVIO	18	25
SAN SOSSIO BARONIA	63	25
SAN TAMMARO	13	25
SAN VALENTINO TORIO	28	25
SAN VITALIANO	16	25
SANT'AGATA DE' GOTI	21	25
SANT'AGNELLO	43	25
SANT'ANASTASIA	20	25
SANT'ANDREA DI CONZA	49	28
SANT'ANGELO A CUPOLO	51	25
SANT'ANGELO A FASANELLA	48	28
SANT'ANGELO A SCALA	39	25
SANT'ANGELO ALL'ESCA	56	25
SANT'ANGELO D'ALIFE	40	25
SANT'ANGELO DEI LOMBARDI	66	25
SANT'ANTIMO	15	25
SANT'ANTONIO ABATE	28	25
SANT'ARCANGELO TRIMONTE	57	25
SANT'ARPINO	11	25
SANT'ARSENIO	39	28
SANT'EGIDIO DEL MONTE ALBINO	29	25
SANTA CROCE DEL SANNIO	72	25
SANTA LUCIA DI SERINO	32	28
SANTA MARIA A VICO	12	25

REGIONE CAMPANIA	DISTANZA	CODICE F.O.C.
SANTA MARIA CAPUA VETERE	12	25
SANTA MARIA LA CARITÀ	28	25
SANTA MARIA LA FOSSA	22	25
SANTA MARINA	80	28
SANTA PAOLINA	44	25
SANTO STEFANO DEL SOLE	34	28
SANTOMENNA	41	28
SANZA	58	28
SAPRI	77	28
SARNO	26	25
SASSANO	52	28
SASSINORO	68	25
SAVIANO	20	25
SAVIGNANO IRPINO	73	25
SCAFATI	25	25
SCALA	45	28
SCAMPITELLA	64	25
SCISCIANO	18	25
SENERCHIA	34	28
SERINO	31	28
SERRAMEZZANA	51	28
SERRARA FONTANA	64	25
SERRE	22	28
SESSA AURUNCA	35	25
SESSA CILENTO	49	28
SIANO	32	28
SICIGNANO DEGLI ALBURNI	31	28
SIRIGNANO	21	25
SOLOFRA	29	28
SOLOPACA	30	25
SOMMA VESUVIANA	19	25
SORBO SERPICO	39	28
SORRENTO	45	25
SPARANISE	22	25
SPERONE	23	25
STELLA CILENTO	52	28
STIO	45	28
STRIANO	26	25
STURNO	57	25
SUCCIVO	10	25
SUMMONTE	36	25
TAURANO	31	25
TAURASI	52	25
TEANO	27	25
TEGGIANO	49	28
TELESE TERME	30	25


REGIONE CAMPANIA	DISTANZA	CODICE F.O.C.
TEORA	44	28
TERZIGNO	26	25
TEVEROLA	10	25
TOCCO CAUDIO	40	25
TORA E PICCILLI	35	25
TORCHIARA	30	28
TORELLA DEI LOMBARDI	55	28
TORRACA	83	28
TORRE ANNUNZIATA	22	25
TORRE DEL GRECO	20	25
TORRE LE NOCELLE	47	25
TORRE ORSAIA	74	28
TORRECUSO	45	25
TORRIONI	48	25
TORTORELLA	76	28
TRAMONTI	42	28
TRECASE	21	25
TRENTINARA	28	28
TRENTOLA DUCENTA	15	25
TREVICO	68	25
TUFINO	21	25
TUFO	42	25
VAIRANO PATENORA	30	25
VALLATA	66	25
VALLE AGRICOLA	51	25
VALLE DELL'ANGELO	67	28
VALLE DI MADDALONI	13	25
VALLESACCARDA	65	25
VALLO DELLA LUCANIA	57	28
VALVA	31	28
VENTICANO	44	25
VIBONATI	80	28
VICO EQUENSE	36	25
VIETRI SUL MARE	22	28
VILLA DI BRIANO	14	25
VILLA LITERNO	18	25
VILLAMAINA	63	25
VILLANOVA DEL BATTISTA	61	25
VILLARICCA	20	25
VISCIANO	24	25
VITULANO	46	25
VITULAZIO	24	25
VOLLA	16	25
VOLTURARA IRPINA	45	25
ZUNGOLI	67	25



REGIONE PUGLIA	DISTANZA	CODICE F.O.C.
ACCADIA	75	20
ACQUAVIVA DELLE FONTI	34	20
ADELFA	34	20
ALBEROBELLO	68	20
ALTAMURA	48	20
ANDRIA	24	20
ANZANO DI PUGLIA	69	25
APRICENA	82	20
ASCOLI SATRIANO	60	20
BARI	24	20
BARLETTA	23	20
BINETTO	30	20
BISCEGLIE	5	20
BITETTO	27	20
BITONTO	19	20
BITRITTO	27	20
BOVINO	81	20
CANDELA	58	20
CANOSA DI PUGLIA	33	20
CAPURSO	31	20
CARAPELLE	61	20
CAROSINO	83	20
CAROVIGNO	86	20
CASAMASSIMA	38	20
CASSANO DELLE MURGE	41	20
CASTELLANA GROTTE	59	20
CASTELLANETA	53	20
CASTELLUCCIO DEI SAURI	75	20
CELLAMARE	34	20
CELLE DI SAN VITO	89	25
CERIGNOLA	46	20
CHIEUTI	77	24
CISTERNINO	76	20
CONVERSANO	50	20
CORATO	18	20
CRISPIANO	74	20
DELICETO	74	20
FAETO	86	25
FAGGIANO	85	20

REGIONE PUGLIA	DISTANZA	CODICE F.O.C.
FASANO	62	20
FOGGIA	63	20
FRAGAGNANO	89	20
GINOSA	68	20
GIOIA DEL COLLE	40	20
GIOVINAZZO	13	20
GRAVINA IN PUGLIA	56	20
GROTTAGLIE	85	20
GRUMO APPULA	32	20
LATERZA	61	20
LEPORANO	90	20
LESINA	80	24
LOCOROTONDO	72	20
LUCERA	77	20
MANFREDONIA	67	20
MARGHERITA DI SAVOIA	33	20
MARTINA FRANCA	78	20
MASSAFRA	58	20
MATTINATA	83	20
MINERVINO MURGE	45	20
MODUGNO	21	20
MOLA DI BARI	40	20
MOLFETTA	7	20
MONOPOLI	54	20
MONTE SANT'ANGELO	86	20
MONTEIASI	81	20
MONTELEONE DI PUGLIA	76	25
MONTEMESOLA	81	20
MONTEPARANO	84	20
MOTTOLA	55	20
NOCI	59	20
NOICATTARO	37	20
ORDONA	64	20
ORSARA DI PUGLIA	85	25
ORTA NOVA	59	20
OSTUNI	79	20
PALAGIANELLO	55	20
PALAGIANO	55	20
PALO DEL COLLE	27	20
PANNI	82	25


REGIONE PUGLIA	DISTANZA	CODICE F.O.C.
POGGIO IMPERIALE	82	24
POGGIORSINI	49	20
POLIGNANO A MARE	47	20
PULSANO	87	20
PUTIGNANO	54	20
RIGNANO GARGANICO	89	20
ROCCAFORZATA	85	20
ROCCHETTA SANT'ANTONIO	66	20
RUTIGLIANO	40	20
RUVO DI PUGLIA	17	20
SAMMICHELE DI BARI	39	20
SAN FERDINANDO DI PUGLIA	38	20
SAN GIORGIO IONICO	82	20
SAN GIOVANNI ROTONDO	88	20
SAN MARCO IN LAMIS	89	20
SAN PAOLO DI CIVITATE	83	20
SAN SEVERO	73	20
SANNICANDRO DI BARI	31	20
SANT'AGATA DI PUGLIA	72	20
SANTERAMO IN COLLE	49	20
SERRACAPRIOLA	85	24
SPINAZZOLA	57	20
STATTE	70	20
STORNARA	55	20
STORNARELLA	60	20
TARANTO	74	20
TERLIZZI	14	20
TORITTO	33	20
TORREMAGGIORE	81	20
TRANI	13	20
TRIGGIANO	31	20
TRINITAPOLI	38	20
TROIA	86	20
TURI	47	20
VALENZANO	31	20
ZAPPONETA	49	20



REGIONE BASILICATA	DISTANZA	CODICE F.O.C.
ABRIOLA	62	28
ACCETTURA	81	28
ACERENZA	79	28
ALBANO DI LUCANIA	66	28
ANZI	64	28
ARMENTO	86	28
ATELLA	80	28
AVIGLIANO	65	28
BALVANO	41	28
BANZI	80	28
BARAGIANO	47	28
BARILE	79	20
BELLA	53	28
BERNALDA	87	20
BRIENZA	46	28
BRINDISI MONTAGNA	59	28
CALCIANO	76	28
CALVELLO	77	28
CAMPOMAGGIORE	70	28
CANCELLARA	66	28
CASTELGRANDE	56	28
CASTELLUCCIO INFERIORE	76	28
CASTELLUCCIO SUPERIORE	74	28
CASTELMEZZANO	69	28
CASTELSARACENO	84	28
CORLETO PERTICARA	89	28
EPISCOPIA	81	28
FILLIANO	73	28
FORENZA	89	20
FRANCAVILLA IN SINNI	89	28
GARAGUSO	83	28
GENZANO DI LUCANIA	74	28

REGIONE BASILICATA	DISTANZA	CODICE F.O.C.
GINESTRA	82	20
GRASSANO	84	28
GROTTOLE	87	28
GRUMENTO NOVA	74	28
IRSINA	74	20
LAGONEGRO	59	28
LATRONICO	74	28
LAURENZANA	73	28
LAURIA	71	28
LAVELLO	59	20
MARATEA	80	28
MARSICO NUOVO	55	28
MARSICOVETERE	66	28
MASCHITO	81	20
MATERA	65	20
MELFI	75	20
MIGLIONICO	78	20
MOLITERNO	72	28
MONTEMILONE	60	20
MONTEMURRO	77	28
MONTESCAGLIOSO	80	20
MURO LUCANO	53	28
NEMOLI	71	28
OLIVETO LUCANO	81	28
OPPIDO LUCANO	70	28
PALAZZO SAN GERVASIO	73	20
PATERNO	59	28
PESCOPAGANO	55	28
PICERNO	41	28
PIETRAGALLA	66	28
PIETRAPERIOSA	73	28
PIGNOLA	50	28
POMARICO	85	20

REGIONE BASILICATA	DISTANZA	CODICE F.O.C.
POTENZA	47	28
RAPOLLA	73	20
RAPONE	64	28
RIONERO IN VULTURE	81	28
RIPACANDIDA	83	28
RIVELLO	67	28
ROTONDA	85	28
RUOTI	57	28
RUVO DEL MONTE	89	28
SALANDRA	89	28
SAN CHIRICO NUOVO	70	28
SAN FELE	76	28
SAN MARTINO D'AGRI	85	28
SANT'ANGELO LE FRATTE	45	28
SARCONI	72	28
SASSO DI CASTALDA	52	28
SATRIANO DI LUCANIA	49	28
SAVOIA DI LUCANIA	43	28
SCANZANO JONICO	89	20
SPINOSO	81	28
TITO	43	28
TOLVE	61	28
TRAMUTOLA	68	28
TRECCHINA	69	28
TRICARICO	76	28
TRIVIGNO	60	28
VAGLIO BASILICATA	54	28
VENOSA	73	20
VIETRI DI POTENZA	35	28
VIGGIANO	72	28



REGIONE CALABRIA	DISTANZA	CODICE F.O.C.
AIETA	89	28
LAINO BORGO	74	28
LAINO CASTELLO	84	28
MORANO CALABRO	89	28

REGIONE CALABRIA	DISTANZA	CODICE F.O.C.
MORMANNO	81	28
PAPASIDERO	88	28
PRAIA A MARE	83	28
SAN NICOLA ARCELLA	88	28


REGIONE CALABRIA	DISTANZA	CODICE F.O.C.
TORTORA	84	28



REGIONE SICILIA	DISTANZA	CODICE F.O.C.
ACATE	83	26
ACI BONACCORSI	42	26
ACI CASTELLO	45	26
ACI CATENA	45	26
ACI SANT'ANTONIO	44	26
ACIREALE	45	26
ACQUAVIVA PLATANI	78	26
ACQUEDOLCI	89	26
ADRANO	42	26
AGIRA	17	26
AGRIGENTO	61	26
AIDONE	31	26
ALIA	69	26
ALIMENA	36	26
ALIMINUSA	66	26
ALTAVILLA MILICIA	65	26
ALTOFONTE	83	26
ALÌ	76	26
ALÌ TERME	70	26
ANTILLO	83	26
ARAGONA	61	26
ASSORO	15	26
AUGUSTA	56	26
AVOLA	71	26
BAGHERIA	68	26
BARRAFRANCA	40	26
BAUCINA	84	26
BELMONTE MEZZAGNO	83	26
BELPASSO	45	26
BIANCAVILLA	39	26
BLUFI	36	26
BOLOGNETTA	83	26
BOMPENSIERE	57	26
BOMPIETRO	41	26
BRONTE	58	26
BUCCHERI	76	26
BUSCEMI	82	26
BUTERA	62	26
CACCAMO	64	26
CALASCIBETTA	14	26
CALATABIANO	56	26
CALTAGIRONE	52	26
CALTANISSETTA	29	26
CALTAVUTURO	43	26
CAMAstra	61	26
CAMMARATA	80	26
CAMPOBELLO DI LICATA	59	26
CAMPOFELICE DI ROCCELLA	55	26

REGIONE SICILIA	DISTANZA	CODICE F.O.C.
CAMPOFRANCO	72	26
CAMPOROTONDO ETNEO	43	26
CANICATTINI BAGNI	74	26
CANICATTI	47	26
CAPACI	90	26
CAPIZZI	52	26
CARLENTINI	49	26
CARONIA	84	26
CASALVECCHIO SICULO	73	26
CASSARO	87	26
CASTEL DI IUDICA	23	26
CASTEL DI LUCIO	70	26
CASTELBUONO	74	26
CASTELDACCIA	65	26
CASTELLANA SICULA	42	26
CASTELMOLA	66	26
CASTELTERMINI	77	26
CASTIGLIONE DI SICILIA	67	26
CASTROFILIPPO	53	26
CASTRONOVO DI SICILIA	85	26
CATANIA	36	26
CATENANUOVA	14	26
CATTOLICA ERACLEA	87	26
CEPALÙ	63	26
CENTURIFE	26	26
CERAMI	43	26
CERDA	60	26
CESARÒ	55	26
CHIARAMONTE GULFI	86	26
CIMINNA	87	26
COLLESAANO	53	26
COMITINI	61	26
DELIA	49	26
ENNA	16	26
FAVARA	59	26
FERLA	78	26
FIGARAZZI	72	26
FIUMEDINISI	74	26
FIUMEFREDDO DI SICILIA	54	26
FLORIDIA	63	26
FORZA D'AGRÒ	68	26
FRANCAVILLA DI SICILIA	69	26
FRANCOFONTE	55	26
FURCI SICULO	65	26
GAGGI	59	26
GAGLIANO CASTELFERRATO	23	26


REGIONE SICILIA	DISTANZA	CODICE F.O.C.
GALLODORO	65	26
GANGI	50	26
GELA	66	26
GERACI SICULO	55	26
GIARDINI-NAXOS	57	26
GIARRATANA	86	26
GIARRE	48	26
GRAMMICHELE	59	26
GRANITI	63	26
GRATTERI	69	26
GRAVINA DI CATANIA	37	26
GROTTE	55	26
ISNELLO	62	26
ISOLA DELLE FEMMINE	88	26
ISPICA	85	26
ITALA	77	26
JOPPOLO GIANCAXIO	68	26
LASCARI	60	26
LENTINI	46	26
LEONFORTE	17	26
LERCARA FRIDDI	85	26
LETOJANNI	59	26
LICATA	79	26
LICODIA EUBEA	71	26
LIMINA	75	26
LINGUAGLOSSA	60	26
MALETTO	61	26
MALVAGNA	77	26
MANDANICI	75	26
MANIACE	68	26
MARIANOPOLI	44	26
MARINEO	86	26
MASCALI	52	26
MASCALUCIA	39	26
MAZZARINO	51	26
MAZZARRONE	77	26
MELILLI	53	26
MESSINA	82	26
MILENA	63	26
MILITELLO IN VAL DI CATANIA	59	26
MILO	54	26
MINEO	53	26
MIRABELLA IMBACCARI	43	26
MISILMERI	76	26
MISTERBIANCO	35	26
MISTRETTA	59	26
MOIO ALCANTARA	73	26
MONGIUFFI MELIA	66	26
MONREALE	82	26




REGIONE SICILIA	DISTANZA	CODICE F.O.C.
MONTALLEGRO	82	26
MONTEODORO	52	26
MONTEMAGGIORE BELSITO	69	26
MONTEROSSO ALMO	81	26
MOTTA CAMASTRA	69	26
MOTTA D'AFFERMO	71	26
MOTTA SANT'ANASTASIA	31	26
MUSSOMELI	74	26
NARO	59	26
NICOLOSI	44	26
NICOSIA	37	26
NISCEMI	60	26
NISSORIA	20	26
NIZZA DI SICILIA	67	26
NOTO	76	26
PAGLIARA	69	26
PALAGONIA	41	26
PALAZZOLO ACREIDE	85	26
PALERMO	78	26
PALMA DI MONTECHIARO	73	26
PATERNÒ	34	26
PEDARA	46	26
PETRALIA SOPRANA	45	26
PETRALIA SOTTANA	46	26
PETTINEO	75	26
PIAZZA ARMERINA	30	26
PIEDIMONTE ETNEO	55	26
PIETRAPERZIA	35	26
POLIZZI GENEROSA	47	26
POLLINA	75	26
PORTO EMPEDOCLE	67	26
PRIOLO GARGALLO	53	26
RACALMUTO	51	26
RADDUSA	17	26
RAFFADALI	70	26
RAGALNA	45	26
RAMACCA	38	26
RANDAZZO	72	26
RAVANUSA	61	26
REALMONTE	73	26
REGALBUTO	24	26
REITANO	67	26
RESUTTANO	32	26
RIESI	56	26
RIPOSTO	50	26
ROCCAFIORITA	73	26
ROCCALUMERA	65	26
ROCCAPALUMBA	79	26

REGIONE SICILIA	DISTANZA	CODICE F.O.C.
ROCCELLA VALDEMONTE	81	26
ROSOLINI	80	26
SAN BIAGIO PLATANI	87	26
SAN CATALDO	34	26
SAN CONO	41	26
SAN GIOVANNI GEMINI	80	26
SAN GIOVANNI LA PUNTA	39	26
SAN GREGORIO DI CATANIA	38	26
SAN MAURO CASTELVERDE	69	26
SAN MICHELE DI GANZARIA	44	26
SAN PIETRO CLARENZA	40	26
SAN TEODORO	56	26
SANT'AGATA DI MILITELLO	90	26
SANT'AGATA LI BATTIATI	38	26
SANT'ALESSIO SICULO	65	26
SANT'ALFIO	54	26
SANT'ANGELO MUXARO	80	26
SANTA CATERINA VILLARMOSSA	31	26
SANTA DOMENICA VITTORIA	79	26
SANTA ELISABETTA	70	26
SANTA FLAVIA	70	26
SANTA MARIA DI LICODIA	42	26
SANTA TERESA DI RIVA	67	26
SANTA VENERINA	49	26
SANTO STEFANO DI CAMASTRA	73	26
SAVOCA	72	26
SCALETTA ZANCLEA	75	26
SCIARA	61	26
SCILLATO	43	26
SCLAFANI BAGNI	50	26
SCORDIA	54	26
SERRADIFALCO	44	26
SICULIANA	76	26
SIRACUSA	65	26
SOLARINO	62	26
SOMMATINO	52	26
SORTINO	64	26
SPERLINGA	36	26
SUTERA	68	26
TAORMINA	62	26
TERMINI IMERESE	60	26
TRABIA	63	26

REGIONE SICILIA	DISTANZA	CODICE F.O.C.
TRECASTAGNI	45	26
TREMESTIERI ETNEO	39	26
TROINA	39	26
TUSA	76	26
VALGUARNERA CAROPEPE	14	26
VALLEDOLMO	56	26
VALLELUNGA PRATAMENO	53	26
VALVERDE	41	26
VENTIMIGLIA DI SICILIA	78	26
VIAGRANDE	43	26
VICARI	90	26
VILLABATE	71	26
VILLAFRANCA TIRRENA	86	26
VILLAFRATI	89	26
VILLALBA	53	26
VILLAROSA	25	26
VITTORIA	87	26
VIZZINI	65	26
ZAFFERANA ETNEA	53	26




REGIONE SARDEGNA	DISTANZA	CODICE F.O.C.	REGIONE SARDEGNA	DISTANZA	CODICE F.O.C.	REGIONE SARDEGNA	DISTANZA	CODICE F.O.C.
ALBAGIARA	57	21	GONNOSCODINA	50	21	POMPU	54	21
ALES	57	21	GONNOSFANADIGA	44	21	PORTOSCUSO	63	21
ARBOREA	64	21	GONNOSNÒ	53	21	PULA	37	21
ARBUS	54	21	GONNOSTRAMATZA	47	21	QUARTU SANT'ELENA	15	21
ARITZO	88	21	GUAMAGGIORE	31	21	QUARTUCCIU	14	21
ARMUNGLIA	56	21	GUASILIA	30	21	RIOLA SARDO	80	21
ASSEMINI	7	21	GUSPINI	49	21	RUINAS	82	21
ASSOLO	63	21	IGLESIAS	45	21	SADALI	70	21
ASUNI	70	21	ISILI	50	21	SAMASSI	27	21
BALLAO	51	21	LACONI	65	21	SAMATZAI	21	21
BARADILI	48	21	LAS PLASSAS	41	21	SAN BASILIO	33	21
BARATILI SAN PIETRO	80	21	LUNAMATRONA	40	21	SAN GAVINO MONREALE	37	21
BARESSA	50	21	MANDAS	39	21	SAN GIOVANNI SUERGIU	64	21
BARRALI	23	21	MARACALAGONIS	20	21	SAN NICOLÒ D'ARCIDANO	54	21
BARUMINI	44	21	MARRUBIU	58	21	SAN NICOLÒ GERREI	42	21
BAULADU	81	21	MASAINAS	63	21	SAN SPERATE	9	21
BONARCADO	90	21	MASULLAS	51	21	SAN VERO MILIS	80	21
BUGGERRU	81	21	MEANA SARDO	82	21	SAN VITO	57	21
BURCEI	39	21	MILIS	84	21	SANLURI	30	21
CABRAS	77	21	MOGORELLA	75	21	SANT'ANDREA FRIUS	27	21
CAGLIARI	11	21	MOGORO	49	21	SANT'ANNA ARRESI	68	21
CALASSETTA	83	21	MONASTIR	11	21	SANT'ANTIOCO	74	21
CAPOTERRA	26	21	MONSERRATO	12	21	SANTA GIUSTA	66	21
CARBONIA	60	21	MORGONGIORI	56	21	SANTADI	55	21
CASTIADAS	47	21	MURAUVERA	58	21	SARDARA	38	21
COLLINAS	42	21	MUSEI	34	21	SARROCH	31	21
CURCURIS	55	21	NARBOLIA	86	21	SEGARIU	33	21
DECIMOMANNU	11	21	NARCAO	53	21	SELARGIUS	13	21
DECIMOPUTZU	16	21	NURACHI	77	21	SELEGAS	31	21
DOLIANOVA	18	21	NURAGUS	52	21	SENEGHE	89	21
DOMUS DE MARIA	52	21	NURALLAO	57	21	SENIS	65	21
DOMUSNOVAS	34	21	NURAMINIS	16	21	SENOREBI	27	21
DONORI	20	21	NURECI	63	21	SERDIANA	16	21
ELMAS	6	21	NURRI	53	21	SERRAMANNA	21	21
ESCALAPLANO	62	21	NUXIS	48	21	SERRENTI	21	21
ESCOLCA	46	21	OLLAISTRA	79	21	SERRI	44	21
ESTERZILI	73	21	ORISTANO	69	21	SESTU	5	21
FLUMINIMAGGIORE	61	21	ORROLI	53	21	SETTIMO SAN PIETRO	16	21
FURTEI	30	21	ORTACESUS	27	21	SETZU	49	21
GENONI	56	21	PABILLONIS	46	21	SEUI	77	21
GENURI	51	21	PALMAS ARBOREA	70	21	SEULO	80	21
GERGEI	47	21	PAU	61	21	SIAMAGGIORE	75	21
GESICO	36	21	PAULI ARBAREI	41	21	SIAMANNA	78	21
GESTURI	48	21	PERDASDEFOGU	79	21	SIAPICCIA	78	21
GIBA	61	21	PERDAXIUS	59	21	SIDDI	43	21
GONI	46	21	PIMENTEL	21	21			
GONNESA	52	21	PISCINAS	58	21			



REGIONE SARDEGNA	DISTANZA	CODICE F.O.C.
SILIQUA	23	21
SILIUS	42	21
SIMALA	51	21
SIMAXIS	74	21
SINI	52	21
SINNAI	18	21
SIRIS	53	21
SIURGUS DONIGALA	37	21
SOLARUSSA	76	21
SOLEMINIS	19	21
SUELLI	29	21
TERRALBA	57	21
TERTENIA	83	21
TEULADA	63	21
TRAMATZA	78	21

REGIONE SARDEGNA	DISTANZA	CODICE F.O.C.
TRATALIAS	66	21
TUILI	47	21
TURRI	47	21
URAS	49	21
USELLUS	59	21
USSANA	14	21
USSARAMANNA	45	21
USSASSAI	89	21
UTA	15	21
VALLERMOsa	29	21
VILLA SAN PIETRO	34	21
VILLA SANT'ANTONIO	68	21
VILLA VERDE	62	21
VILLACIDRO	38	21
VILLAMAR	35	21

REGIONE SARDEGNA	DISTANZA	CODICE F.O.C.
VILLAMASSARGIA	41	21
VILLANOVA TRUSCHEDU	84	21
VILLANOVA TULO	58	21
VILLANOVAFORRU	40	21
VILLANOVAFRANCA	41	21
VILLAPERUCCIO	56	21
VILLAPUTZU	57	21
VILLASALTO	53	21
VILLASIMIUS	56	21
VILLASOR	15	21
VILLASPECIOSA	13	21
VILLAURBANA	74	21
ZEDDIANI	77	21
ZERFALIU	79	21



ALLEGATO 8

NOTA TECNICA E METODOLOGICA

AGGIORNAMENTO ANALISI TERRITORIALI SPECIFICHE

ISA DG44U – Strutture ricettive
alberghiere ed extralberghiere



Nell'ISA DG44U - Strutture ricettive alberghiere ed extralberghiere, per tener conto delle possibili differenze di risultati economici legate al luogo di svolgimento dell'attività, nelle funzioni di stima "Ricavi per addetto" e "Valore aggiunto per addetto" sono stati considerati i Comuni o i CAP ove le strutture sono ubicate.

Per i Comuni risultati significativi¹, denominati poli², si sono analizzate le relative "aree gravitazionali" ovvero le zone che possono risentire dell'influenza della vicinanza ad un polo.

Per individuare tali aree è stata considerata la distanza, in termini di minuti di percorrenza in automobile³, tra i Comuni italiani ed i poli.

Tali distanze, in minuti, sono state calcolate utilizzando il risultato di un'analisi geo-spaziale effettuata tramite funzionalità specifiche (Networking) di software GIS (Geographic Information System), in particolare del software ArcGis⁴.

Nel corso dell'anno 2023 si sono registrate le seguenti variazioni amministrative⁵:

- istituzione del nuovo comune di "Moransengo-Tonengo" (provincia di Asti) mediante fusione dei comuni di "Moransengo" e "Tonengo";
- istituzione del nuovo comune di "Bardello con Malgesso e Bregano" (provincia di Varese) mediante fusione dei comuni di "Bregano", "Bardello" e "Malgesso";
- aggregazione del territorio del soppresso comune di "Albaredo Arnaboldi" al comune di "Campospinoso" (provincia di Pavia); il comune assume la nuova denominazione di "Campospinoso Albaredo".

Si segnala inoltre che:

- il comune di "Montemagno" (provincia di Asti) assume la nuova denominazione di "Montemagno Monferrato";
- il comune di "Popoli" (provincia di Pescara) assume la nuova denominazione di "Popoli Terme";
- il comune di "Montagna/Montan" (provincia di Bolzano) assume la nuova denominazione di "Montagna sulla Strada del Vino/Montan an der Weinstraße";

¹ I Comuni possono risultare significativi nella funzione di stima dei Ricavi o del Valore Aggiunto o come Comune o come aggregazione di CAP.

² Un polo può essere costituito da un solo Comune o da più Comuni.

³ Le assunzioni per l'individuazione delle aree gravitazionali sono state le seguenti:

- come punto di partenza è stato considerato il confine dell'area amministrativa del polo se posizionato su una strada percorribile in automobile;
- sono state escluse strade non percorribili;
- un comune entra a far parte dell'area gravitazionale del polo se in meno di 11 minuti viene raggiunto almeno un punto del suo confine amministrativo;
- gli 11 minuti sono calcolati sulla rete stradale considerando il minimo tempo per raggiungere il confine dei comuni limitrofi;
- il comune che rientra nell'area gravitazionale di più poli, è stato considerato appartenente all'area territoriale meno distante in termini di minuti di percorrenza

⁴ Per tale calcolo è stato utilizzato un network che ha memorizzato la rete stradale italiana (dati aggiornati a febbraio 2024), con le distanze tra i comuni italiani e i tempi medi di percorrenza calcolati su medie automobilistiche.

Oltre alla rete stradale italiana sono state considerate anche le seguenti informazioni:

- poligoni dei confini comunali;
- file degli snodi e delle manovre possibili sulla rete stradale.

⁵ Fonte: ISTAT - Variazioni amministrative e territoriali dei comuni.



- il comune di "Grana" (provincia di Asti) assume la nuova denominazione di "Grana Monferrato".

Tali comuni non sono risultati significativi nelle funzioni di stima; pertanto, a seguito di queste variazioni amministrative non è stato necessario procedere all'aggiornamento delle variabili territoriali di cui all'allegato 22 del D.M. 18 marzo 2024.

Tuttavia, a seguito dell'aggiornamento dei dati del network stradale, sono state registrate variazioni dei tempi di percorrenza che hanno reso necessario l'aggiornamento delle "aree gravitazionali" di cui all'allegato 22 del D.M. 18 marzo 2024.

Di seguito sono riportate le aree gravitazionali che hanno subito modifica nella funzione di stima dei Ricavi e del Valore Aggiunto.

Agropoli e dintorni: Agropoli (codice catastale: A091), Giungano (codice catastale: E060), Lustra (codice catastale: E767), Ogliastro Cilento (codice catastale: G011), Prignano Cilento (codice catastale: H062), Rutino (codice catastale: H644), Torchiara (codice catastale: L212)

Alassio e dintorni: Alassio (codice catastale: A122), Albenga (codice catastale: A145), Casanova Lerrone (codice catastale: B927), Cisano sul Neva (codice catastale: C729), Garlenda (codice catastale: D927), Ortovero (codice catastale: G144), Villanova d'Albenga (codice catastale: L975), Zuccarello (codice catastale: M197)

Nella funzione di stima dei ricavi "Alassio e dintorni" include anche: Borghetto Santo Spirito (codice catastale: A999), Ceriale (codice catastale: C510), San Bartolomeo al Mare (codice catastale: H763), Testico (codice catastale: L152), Toirano (codice catastale: L190)

Alba Adriatica e dintorni: Alba Adriatica (codice catastale: A125), Controguerra (codice catastale: C972), Corropoli (codice catastale: D043), Nereto (codice catastale: F870), Torano Nuovo (codice catastale: L207)

Nella funzione di stima dei ricavi "Alba Adriatica e dintorni" include anche: Colonnella (codice catastale: C901), Giulianova (codice catastale: E058), Sant'Omero (codice catastale: I348), Tortoreto (codice catastale: L307)

Alghero e dintorni: Alghero (codice catastale: A192), Olmedo (codice catastale: G046), Putifigari (codice catastale: H095), Uri (codice catastale: L503)

Andalo e dintorni: Andalo (codice catastale: A274), Cavedago (codice catastale: C392), Fai della Paganella (codice catastale: D468), Spormaggiore (codice catastale: I924)

Ascea e dintorni: Ascea (codice catastale: A460), Castelnuovo Cilento (codice catastale: C231), Ceraso (codice catastale: C485), San Mauro la Bruca (codice catastale: I032)

Bardolino e dintorni: Bardolino (codice catastale: A650), Affi (codice catastale: A061), Caprino Veronese (codice catastale: B709), Cavaion Veronese (codice catastale: C370), Garda (codice catastale: D915), Rivoli Veronese (codice catastale: H356), Sant'Ambrogio di Valpolicella




(codice catastale: I259), San Zeno di Montagna (codice catastale: I414), Torri del Benaco (codice catastale: L287)

Nella funzione di stima dei ricavi "Bardolino e dintorni" include anche: Bussolengo (codice catastale: B296), Pescantina (codice catastale: G481), Sona (codice catastale: I826)

Bellagio e dintorni: Bellagio (codice catastale: M335), Barni (codice catastale: A670), Bene Lario (codice catastale: A778), Colonno (codice catastale: C902), Lasnigo (codice catastale: E462), Lezzeno (codice catastale: E569), Magreglio (codice catastale: E830), Nesso (codice catastale: F877), Oliveto Lario (codice catastale: G040), Rezzago (codice catastale: H255)

Bergamo e dintorni: Bergamo (codice catastale: A794), Albano Sant'Alessandro (codice catastale: A129), Albino (codice catastale: A163), Almè (codice catastale: A214), Almenno San Bartolomeo (codice catastale: A216), Almenno San Salvatore (codice catastale: A217), Alzano Lombardo (codice catastale: A246), Ambivere (codice catastale: A259), Arcene (codice catastale: A365), Azzano San Paolo (codice catastale: A528), Bagnatica (codice catastale: A557), Barzana (codice catastale: A684), Boltiere (codice catastale: A950), Bonate Sopra (codice catastale: A963), Bonate Sotto (codice catastale: A962), Brembate (codice catastale: B137), Brembate di Sopra (codice catastale: B138), Brusaporto (codice catastale: B223), Calcinato (codice catastale: B393), Capriate San Gervasio (codice catastale: B703), Carobbio degli Angeli (codice catastale: B801), Cavernago (codice catastale: C396), Chignolo d'Isola (codice catastale: C635), Chiuduno (codice catastale: C649), Ciserano (codice catastale: C730), Cologno al Serio (codice catastale: C894), Comun Nuovo (codice catastale: C937), Costa di Mezzate (codice catastale: D110), Curno (codice catastale: D221), Dalmine (codice catastale: D245), Filago (codice catastale: D588), Gorlago (codice catastale: E100), Gorle (codice catastale: E103), Grassobbio (codice catastale: E148), Grezzago (codice catastale: E170), Grumello del Monte (codice catastale: E219), Lallio (codice catastale: E422), Levate (codice catastale: E562), Madone (codice catastale: E794), Mapello (codice catastale: E901), Montello (codice catastale: F547), Mozzo (codice catastale: F791), Nembro (codice catastale: F864), Orio al Serio (codice catastale: G108), Osio Sopra (codice catastale: G159), Osio Sotto (codice catastale: G160), Paladina (codice catastale: G249), Pedrengo (codice catastale: G412), Pognano (codice catastale: G774), Ponteranica (codice catastale: G853), Ponte San Pietro (codice catastale: G856), Pradalunga (codice catastale: G968), Presezzo (codice catastale: H046), Ranica (codice catastale: H176), San Paolo d'Argon (codice catastale: B310), Scanzorosciate (codice catastale: I506), Sedrina (codice catastale: I567), Seriate (codice catastale: I628), Sorisole (codice catastale: I858), Spirano (codice catastale: I919), Stezzano (codice catastale: I951), Strozza (codice catastale: I986), Telgate (codice catastale: L087), Terno d'Isola (codice catastale: L118), Torre Boldone (codice catastale: L251), Torre de' Roveri (codice catastale: L265), Treviolo (codice catastale: L404), Trezzo sull'Adda (codice catastale: L411), Urgnano (codice catastale: L502), Valbrembo (codice catastale: L545), Verdellino (codice catastale: L752), Verdello (codice catastale: L753), Villa d'Almè (codice catastale: A215), Villa di Serio (codice catastale: L936), Zanica (codice catastale: M147)

Bolzano e dintorni: Bolzano (codice catastale: A952), Andriano (codice catastale: A286), Cornedo all'Isarco (codice catastale: B799), Laives (codice catastale: E421), La Valle (codice



catastale: E491), Renon (codice catastale: H236), San Genesio Atesino (codice catastale: H858), Terzano (codice catastale: L108)

Borgio Verezzi e dintorni: Borgio Verezzi (codice catastale: B005), Boissano (codice catastale: A931), Giustenice (codice catastale: E064), Loano (codice catastale: E632), Magliolo (codice catastale: E816), Pietra Ligure (codice catastale: G605)

Bormio e dintorni: Bormio (codice catastale: B049), Valdidentro (codice catastale: L557), Valdisotto (codice catastale: L563), Valfurva (codice catastale: L576)

Brunico e dintorni: Brunico (codice catastale: B220), Falzes (codice catastale: D484), Gais (codice catastale: D860), Perca (codice catastale: G443).

Nella funzione di stima dei ricavi "Brunico e dintorni" include anche: Chienes (codice catastale: C625), Monguelfo-Tesido (codice catastale: F371), Rasun-Anterselva (codice catastale: H189), San Lorenzo di Sebato (codice catastale: H956), Valdaora (codice catastale: L552)

Budoni e dintorni: Budoni (codice catastale: B248), Posada (codice catastale: G929), Torpè (codice catastale: L231)

Camaiore e dintorni: Camaiore (codice catastale: B455), Massarosa (codice catastale: F035), Pescaglia (codice catastale: G480), Pietrasanta (codice catastale: G628), Viareggio (codice catastale: L833)


Nella funzione di stima dei ricavi "Camaiore e dintorni" include anche: Massa (codice catastale: F023), Seravezza (codice catastale: I622)

Camerino e dintorni: Camerino (codice catastale: B474), Belforte del Chienti (codice catastale: A739), Caldarola (codice catastale: B398), Castelraimondo (codice catastale: C251), Fiastra (codice catastale: D564), Fiuminata (codice catastale: D628), Gagliole (codice catastale: D853), Matelica (codice catastale: F051), Monte Cavallo (codice catastale: F460), Muccia (codice catastale: F793), Pieve Torina (codice catastale: G657), Pioraco (codice catastale: G690), Sefro (codice catastale: I569), Serrapetrona (codice catastale: I651), Serravalle di Chienti (codice catastale: I661), Valfornace (codice catastale: M382)

Camogli e dintorni: Camogli (codice catastale: B490), Avegno (codice catastale: A506), Bogliasco (codice catastale: A922), Pieve Ligure (codice catastale: G646), Recco (codice catastale: H212), Sori (codice catastale: I852)

Castagneto Carducci e dintorni: Castagneto Carducci (codice catastale: C044), Casale Marittimo (codice catastale: B878), Cecina (codice catastale: C415), Sassetta (codice catastale: I454).

Nella funzione di stima del valore aggiunto "Castagneto Carducci e dintorni" include anche: Bibbona (codice catastale: A852)



Castellammare del Golfo e dintorni: Castellammare del Golfo (codice catastale: C130), Alcamo (codice catastale: A176), Balestrate (codice catastale: A592), Buseto Palizzolo (codice catastale: B288), Calatafimi-Segesta (codice catastale: B385), Valderice (codice catastale: G319)

Castellammare di Stabia e dintorni: Castellammare di Stabia (codice catastale: C129), Angri (codice catastale: A294), Boscoreale (codice catastale: B076), Boscotrecase (codice catastale: B077), Casola di Napoli (codice catastale: B980), Corbara (codice catastale: C984), Gragnano (codice catastale: E131), Lettere (codice catastale: E557), Nocera Inferiore (codice catastale: F912), Pimonte (codice catastale: G670), Pompei (codice catastale: G813), Santa Maria la Carità (codice catastale: M273), Sant'Antonio Abate (codice catastale: I300), Sant'Egidio del Monte Albino (codice catastale: I317), Scafati (codice catastale: I483), Torre Annunziata (codice catastale: L245), Trecase (codice catastale: M280)

Castelrotto e dintorni: Castelrotto (codice catastale: C254), Barbiano (codice catastale: A635), Chiusa (codice catastale: C652), Laion (codice catastale: E420), Ponte Gardena (codice catastale: G830), Velturmo (codice catastale: L724), Villandro (codice catastale: L971)

Cattolica e dintorni: Cattolica (codice catastale: C357), Morciano di Romagna (codice catastale: F715), San Giovanni in Marignano (codice catastale: H921), Tavullia (codice catastale: L081)

Nella funzione di stima del valore aggiunto "Cattolica e dintorni" include anche: Coriano (codice catastale: D004), Misano Adriatico (codice catastale: F244), Riccione (codice catastale: H274)


Cefalù e dintorni: Cefalù (codice catastale: C421), Campofelice di Roccella (codice catastale: B532), Castelbuono (codice catastale: C067), Gratteri (codice catastale: E149), Isnello (codice catastale: E337), Lascari (codice catastale: E459)

Centola e dintorni: Centola (codice catastale: C470), Celle di Bulgheria (codice catastale: C444), Cuccaro Vetere (codice catastale: D195), Futani (codice catastale: D832), Laurito (codice catastale: E486), Montano Antilia (codice catastale: F426), Pisciotta (codice catastale: G707), Roccagloriosa (codice catastale: H412)

Nella funzione di stima dei ricavi "Centola e dintorni" include anche: San Mauro la Bruca (codice catastale: I032)

Cesenatico e dintorni: Cesenatico (codice catastale: C574), Cesena (codice catastale: C573), Gambettola (codice catastale: D899), Montiano (codice catastale: F668), Santarcangelo di Romagna (codice catastale: I304)

Cortina d'Ampezzo e dintorni: Cortina d'Ampezzo (codice catastale: A266), Borca di Cadore (codice catastale: A982), San Vito di Cadore (codice catastale: I392), Vodo Cadore (codice catastale: M108)



Courmayeur e dintorni: Courmayeur (codice catastale: D012), La Salle (codice catastale: E458), Morgex (codice catastale: F726), Pré-Saint-Didier (codice catastale: H042)

Curon Venosta e dintorni: Curon Venosta (codice catastale: D222), Glorenza (codice catastale: E069), Malles Venosta (codice catastale: E862), Sluderno (codice catastale: I771)

Diano Marina e dintorni: Diano Marina (codice catastale: D297), Diano Arentino (codice catastale: D293), Diano Castello (codice catastale: D296), Diano San Pietro (codice catastale: D298), Imperia (codice catastale: E290), Pontedassio (codice catastale: G840), San Lorenzo al Mare (codice catastale: H957)


Dintorni di Bellagio: Barni (codice catastale: A670), Bellano (codice catastale: A745), Colonno (codice catastale: C902), Griante (codice catastale: E172), Lasnigo (codice catastale: E462), Lezzeno (codice catastale: E569), Lierna (codice catastale: E581), Magreglio (codice catastale: E830), Nesso (codice catastale: F877), Oliveto Lario (codice catastale: G040), Perledo (codice catastale: G456), Rezzago (codice catastale: H255), Sala Comacina (codice catastale: H679), Varenna (codice catastale: L680)

Dintorni di Caldaro sulla Strada del Vino: Appiano sulla strada del vino (codice catastale: A332), Borgo d'Anaunia (codice catastale: M429), Bronzolo (codice catastale: B203), Cavareno (codice catastale: C380), Cortaccia sulla strada del vino (codice catastale: D048), Cortina sulla strada del vino (codice catastale: D075), Egna (codice catastale: D392), Magrè sulla strada del vino (codice catastale: E829), Montagna sulla Strada del Vino/Montan an der Weinstraße (codice catastale: F392), Ora (codice catastale: G083), Romeno (codice catastale: H517), Ronzone (codice catastale: H552), Ruffrè-Mendola (codice catastale: H634), Sarnonico (codice catastale: I439), Termeno sulla strada del vino (codice catastale: L111), Vadena (codice catastale: L527)

Dintorni di Cortina d'Ampezzo: Borca di Cadore (codice catastale: A982), Livinallongo del Col di Lana (codice catastale: E622), San Vito di Cadore (codice catastale: I392), Vodo Cadore (codice catastale: M108)

Dintorni di Merano: Avelengo (codice catastale: A507), Cermes (codice catastale: A022), Gargazzone (codice catastale: D923), Lana (codice catastale: E434), Marlengo (codice catastale: E959), Nalles (codice catastale: F836), Postal (codice catastale: G936), Tesimo (codice catastale: L149), Verano (codice catastale: L745)

Dintorni di Milano: Albairate (codice catastale: A127), Arese (codice catastale: A389), Arluno (codice catastale: A413), Assago (codice catastale: A473), Baranzate (codice catastale: A618), Bareggio (codice catastale: A652), Basiglio (codice catastale: A699), Binasco (codice catastale: A872), Bollate (codice catastale: A940), Bovisio-Masciago (codice catastale: B105), Bresso (codice catastale: B162), Buccinasco (codice catastale: B240), Burago di Molgora (codice catastale: B272), Bussero (codice catastale: B292), Cambiago (codice catastale: B461),



Caponago (codice catastale: B671), Caronno Pertusella (codice catastale: B805), Carpiano (codice catastale: B820), Casarile (codice catastale: B938), Cassina de' Pecchi (codice catastale: C014), Cernusco sul Naviglio (codice catastale: C523), Cerro Maggiore (codice catastale: C537), Cesano Boscone (codice catastale: C565), Cesate (codice catastale: C569), Cisliano (codice catastale: C733), Cologno Monzese (codice catastale: C895), Colturano (codice catastale: C908), Cormano (codice catastale: D013), Cornaredo (codice catastale: D018), Corsico (codice catastale: D045), Cusago (codice catastale: D229), Cusano Milanino (codice catastale: D231), Gaggiano (codice catastale: D845), Garbagnate Milanese (codice catastale: D912), Gerenzano (codice catastale: D981), Lacchiarella (codice catastale: E395), Lainate (codice catastale: E415), Landriano (codice catastale: E437), Limbiate (codice catastale: E591), Liscate (codice catastale: E610), Locate di Triulzi (codice catastale: E639), Mediglia (codice catastale: F084), Melegnano (codice catastale: F100), Nerviano (codice catastale: F874), Nova Milanese (codice catastale: F944), Novate Milanese (codice catastale: F955), Noviglio (codice catastale: F968), Olgiate Olona (codice catastale: G028), Opera (codice catastale: G078), Origgio (codice catastale: G103), Ossona (codice catastale: G181), Paderno Dugnano (codice catastale: G220), Pantigliate (codice catastale: G316), Pero (codice catastale: C013), Peschiera Borromeo (codice catastale: G488), Pessano con Bornago (codice catastale: G502), Pieve Emanuele (codice catastale: G634), Pioltello (codice catastale: G686), Pogliano Milanese (codice catastale: G772), Pregnana Milanese (codice catastale: H026), Rescaldina (codice catastale: H240), Rho (codice catastale: H264), Rodano (codice catastale: H470), Rozzano (codice catastale: H623), San Donato Milanese (codice catastale: H827), San Giuliano Milanese (codice catastale: H930), Santo Stefano Ticino (codice catastale: I361), San Vittore Olona (codice catastale: I409), Saronno (codice catastale: I441), Sedriano (codice catastale: I566), Segrate (codice catastale: I577), Senago (codice catastale: I602), Sesto San Giovanni (codice catastale: I690), Settimo Milanese (codice catastale: I700), Trezzano sul Naviglio (codice catastale: L409), Uboldo (codice catastale: L480), Vanzago (codice catastale: L665), Varedo (codice catastale: L677), Vermezzo con Zelo (codice catastale: M424), Vignate (codice catastale: L883), Vimercate (codice catastale: M052), Vimodrone (codice catastale: M053), Vittuone (codice catastale: M091), Vizzolo Predabissi (codice catastale: M102), Zibido San Giacomo (codice catastale: M176)

Dintorni di Molveno: Andalo (codice catastale: A274), Cavedago (codice catastale: C392), Fai della Paganella (codice catastale: D468), San Lorenzo Dorsino (codice catastale: M345)

Dintorni di Monopoli: Alberobello (codice catastale: A149), Fasano (codice catastale: D508), Putignano (codice catastale: H096)

Dintorni di Ortona: Arielli (codice catastale: A402), Canosa Sannita (codice catastale: B620), Crecchio (codice catastale: D137), Francavilla al Mare (codice catastale: D763), Frisa (codice catastale: D803), Giuliano Teatino (codice catastale: E056), Lanciano (codice catastale: E435), Miglianico (codice catastale: F196), Poggiofiorito (codice catastale: G760), Ripa Teatina (codice catastale: H320), Rocca San Giovanni (codice catastale: H439), San Vito Chietino (codice catastale: I394), Tollo (codice catastale: L194), Treglio (codice catastale: L363)



Dintorni di Pietra Ligure: Boissano (codice catastale: A931), Borghetto Santo Spirito (codice catastale: A999), Borgio Verezzi (codice catastale: B005), Ceriale (codice catastale: C510), Giustenice (codice catastale: E064), Loano (codice catastale: E632), Toirano (codice catastale: L190), Tovo San Giacomo (codice catastale: L315)

Dintorni di Riva del Garda: Arco (codice catastale: A372), Dro (codice catastale: D371), Tenno (codice catastale: L097)

Dintorni di San Benedetto del Tronto: Acquaviva Picena (codice catastale: A047), Castel di Lama (codice catastale: C093), Colli del Tronto (codice catastale: C877), Colonnella (codice catastale: C901), Cupra Marittima (codice catastale: D210), Grottammare (codice catastale: E207), Martinsicuro (codice catastale: E989), Monsampolo del Tronto (codice catastale: F380), Montepandone (codice catastale: F591), Pedaso (codice catastale: G403), Spinetoli (codice catastale: I912)

Dobbiaco e dintorni: Dobbiaco (codice catastale: D311), Braies (codice catastale: B116), Villabassa (codice catastale: L915)

Domaso e dintorni: Domaso (codice catastale: D329), Dongo (codice catastale: D341), Dosso del Liro (codice catastale: D355), Garzeno (codice catastale: D930), Gera Lario (codice catastale: D974), Gravedona ed Uniti (codice catastale: M315), Livo (codice catastale: E623), Montemezzo (codice catastale: F564), Musso (codice catastale: F828), Peglio (codice catastale: G415), Pianello del Lario (codice catastale: G556), Piantedo (codice catastale: G572), Sorico (codice catastale: I856), Stazzona (codice catastale: I943), Trezzone (codice catastale: L413), Vercana (codice catastale: L748), Verceia (codice catastale: L749)


Eraclea e dintorni: Eraclea (codice catastale: D415), Ceggia (codice catastale: C422), Noventa di Piave (codice catastale: F963), San Donà di Piave (codice catastale: H823), Torre di Mosto (codice catastale: L267)

Finale Ligure e dintorni: Finale Ligure (codice catastale: D600), Calice Ligure (codice catastale: B409), Orco Feglino (codice catastale: D522), Rialto (codice catastale: H266)

Nella funzione di stima dei ricavi "Finale Ligure e dintorni" include anche: Bergeggi (codice catastale: A796), Tovo San Giacomo (codice catastale: L315)

Nella funzione di stima del valore aggiunto "Finale Ligure e dintorni" include anche: Magliolo (codice catastale: E816)

Firenze e dintorni: Firenze (codice catastale: D612), Bagno a Ripoli (codice catastale: A564), Calenzano (codice catastale: B406), Campi Bisenzio (codice catastale: B507), Fiesole (codice catastale: D575), Lastra a Signa (codice catastale: E466), Poggio a Caiano (codice catastale: G754), Pontassieve (codice catastale: G825), Prato (codice catastale: G999), San Casciano in Val di Pesa (codice catastale: H791), Scandicci (codice catastale: B962), Sesto Fiorentino (codice catastale: I684), Signa (codice catastale: I728), Vaglia (codice catastale: L529)



Follonica e dintorni: Follonica (codice catastale: D656), Massa Marittima (codice catastale: F032), Scarlino (codice catastale: I510)

Forte dei Marmi e dintorni: Forte dei Marmi (codice catastale: D730), Carrara (codice catastale: B832), Massa (codice catastale: F023), Montignoso (codice catastale: F679), Seravezza (codice catastale: I622)

Gallipoli e dintorni: Gallipoli (codice catastale: D883), Alezio (codice catastale: A185), Collepasso (codice catastale: C865), Galatone (codice catastale: D863), Matino (codice catastale: F054), Neviano (codice catastale: F881), Parabita (codice catastale: G325), Sannicola (codice catastale: I059), Taviano (codice catastale: L074), Tuglie (codice catastale: L462)

Nella funzione di stima del valore aggiunto "Gallipoli e dintorni" include anche: Alliste (codice catastale: A208), Casarano (codice catastale: B936), Melissano (codice catastale: F109), Racale (codice catastale: H147)

Gatteo e dintorni: Gatteo (codice catastale: D935), Borghi (codice catastale: B001), Longiano (codice catastale: E675), Roncofreddo (codice catastale: H542), San Mauro Pascoli (codice catastale: I027), Savignano sul Rubicone (codice catastale: I472)

Gioiosa Marea e dintorni: Gioiosa Marea (codice catastale: E043), Brolo (codice catastale: B198), Falcone (codice catastale: D474), Montagnareale (codice catastale: F395), Oliveri (codice catastale: G036), Patti (codice catastale: G377), Piraino (codice catastale: G699), Sant'Angelo di Brolo (codice catastale: I283)

Grado e dintorni: Grado (codice catastale: E125), Aquileia (codice catastale: A346), Fiumicello Villa Vicentina (codice catastale: M400), Monfalcone (codice catastale: F356), Ronchi dei Legionari (codice catastale: H531), San Canzian d'Isonzo (codice catastale: H787), Staranzano (codice catastale: I939), Terzo d'Aquileia (codice catastale: L144), Turriaco (codice catastale: L474)

Greve in Chianti e dintorni: Greve in Chianti (codice catastale: E169), Castellina in Chianti (codice catastale: C172), Figline e Incisa Valdarno (codice catastale: M321), Impruneta (codice catastale: E291), Radda in Chianti (codice catastale: H153).

Nella funzione di stima dei ricavi "Greve in Chianti e dintorni" include anche: Bagno a Ripoli (codice catastale: A564), San Casciano in Val di Pesa (codice catastale: H791)

Griante e dintorni: Griante (codice catastale: E172), Carlazzo (codice catastale: B785), Sala Comacina (codice catastale: H679)

Idro e dintorni: Idro (codice catastale: E280), Anfo (codice catastale: A288), Barghe (codice catastale: A661), Capovalle (codice catastale: B676), Lavenone (codice catastale: E497), Pertica Bassa (codice catastale: G475), Treviso Bresciano (codice catastale: L406), Vestone (codice catastale: L812)



La Spezia e dintorni: La Spezia (codice catastale: E463), Arcola (codice catastale: A373), Aulla (codice catastale: A496), Beverino (codice catastale: A836), Bolano (codice catastale: A932), Follo (codice catastale: D655), Riccò del Golfo di Spezia (codice catastale: H275), Santo Stefano di Magra (codice catastale: I363), Vezzano Ligure (codice catastale: L819)

Lagundo e dintorni: Lagundo (codice catastale: E412), Castelbello-Ciardes (codice catastale: C062), Naturno (codice catastale: F849), Parcines (codice catastale: G328), Plaus (codice catastale: G299)

Laigueglia e dintorni: Laigueglia (codice catastale: E414), Cervo (codice catastale: C559), Diano Marina (codice catastale: D297)

Lazise e dintorni: Lazise (codice catastale: E502), Castelnuovo del Garda (codice catastale: C225), Monzambano (codice catastale: F705), Pastrengo (codice catastale: G365), Peschiera del Garda (codice catastale: G489), Ponti sul Mincio (codice catastale: G862)

Nella funzione di stima del valore aggiunto "Lazise e dintorni" include anche: Bussolengo (codice catastale: B296), Pescantina (codice catastale: G481), Sona (codice catastale: I826)

Lerici e dintorni: Lerici (codice catastale: E542), Ameglia (codice catastale: A261), Sarzana (codice catastale: I449).

Nella funzione di stima dei ricavi "Lerici e dintorni" include anche: Arcola (codice catastale: A373), La Spezia (codice catastale: E463), Santo Stefano di Magra (codice catastale: I363), Vezzano Ligure (codice catastale: L819)

Letojanni e dintorni: Letojanni (codice catastale: E555), Forza d'Agrò (codice catastale: D733), Furci Siculo (codice catastale: D824), Gallodoro (codice catastale: D885), Mongiuffi Melia (codice catastale: F368), Nizza di Sicilia (codice catastale: F901), Roccalumera (codice catastale: H418), Sant'Alessio Siculo (codice catastale: I215), Santa Teresa di Riva (codice catastale: I311), Savoca (codice catastale: I477)

Levanto e dintorni: Levanto (codice catastale: E560), Bonassola (codice catastale: A961), Borghetto di Vara (codice catastale: A992), Brugnato (codice catastale: B214), Carro (codice catastale: B838), Carrodano (codice catastale: B839), Framura (codice catastale: D758), Pignone (codice catastale: G664)

Livinallongo del Col di Lana e dintorni: Livinallongo del Col di Lana (codice catastale: E622), Alleghe (codice catastale: A206), Colle Santa Lucia (codice catastale: C872), Rocca Pietore (codice catastale: H379), Selva di Cadore (codice catastale: I592)

Maratea e dintorni: Maratea (codice catastale: E919), Praia a Mare (codice catastale: G975), Sapri (codice catastale: I422), Tortora (codice catastale: L305), Trecchina (codice catastale: L357)



Marsala e dintorni: Marsala (codice catastale: E974), Mazara del Vallo (codice catastale: F061), Misiliscemi (codice catastale: M432), Paceco (codice catastale: G208), Petrosino (codice catastale: M281)

Mazzin e dintorni: Mazzin (codice catastale: F068), Moena (codice catastale: F263), Soraga di Fassa (codice catastale: I839)

Melendugno e dintorni: Melendugno (codice catastale: F101), Calimera (codice catastale: B413), Caprarica di Lecce (codice catastale: B690), Carpignano Salentino (codice catastale: B822), Castri di Lecce (codice catastale: C334), Lizzanello (codice catastale: E629), Martano (codice catastale: E979), Martignano (codice catastale: E984), Sternatia (codice catastale: I950), Vernole (codice catastale: L776)


Nella funzione di stima dei ricavi "Melendugno e dintorni" include anche: Bagnolo del Salento (codice catastale: A572), Cannole (codice catastale: B616), Cursi (codice catastale: D223)

Menaggio e dintorni: Menaggio (codice catastale: F120), Corrido (codice catastale: D041), Cusino (codice catastale: D232), Grandola ed Uniti (codice catastale: E141), Plesio (codice catastale: G737), Porlezza (codice catastale: G889), San Siro (codice catastale: I162)

Nella funzione di stima del valore aggiunto "Menaggio e dintorni" include anche: Bene Lario (codice catastale: A778), Carlazzo (codice catastale: B785), Dongo (codice catastale: D341), Musso (codice catastale: F828), Pianello del Lario (codice catastale: G556)

Merano e dintorni: Merano (codice catastale: F132), Andriano (codice catastale: A286), Avelengo (codice catastale: A507), Caines (codice catastale: B364), Cermes (codice catastale: A022), Gargazzone (codice catastale: D923), Lana (codice catastale: E434), Marleno (codice catastale: E959), Nalles (codice catastale: F836), Naturno (codice catastale: F849), Parcines (codice catastale: G328), Plaus (codice catastale: G299), Postal (codice catastale: G936), Rifiano (codice catastale: H284), Terlano (codice catastale: L108), Tesimo (codice catastale: L149), Verano (codice catastale: L745)

Milano e dintorni: Milano (codice catastale: F205), Agrate Brianza (codice catastale: A087), Albairate (codice catastale: A127), Arese (codice catastale: A389), Arluno (codice catastale: A413), Assago (codice catastale: A473), Baranzate (codice catastale: A618), Bareggio (codice catastale: A652), Basiglio (codice catastale: A699), Binasco (codice catastale: A872), Bollate (codice catastale: A940), Bovisio-Masciago (codice catastale: B105), Bresso (codice catastale: B162), Brugherio (codice catastale: B212), Buccinasco (codice catastale: B240), Burago di Molgora (codice catastale: B272), Bussero (codice catastale: B292), Cambiago (codice catastale: B461), Caponago (codice catastale: B671), Caronno Pertusella (codice catastale: B805), Carpiano (codice catastale: B820), Carugate (codice catastale: B850), Casarile (codice catastale: B938), Cassina de' Pecchi (codice catastale: C014), Cernusco sul Naviglio (codice catastale: C523), Cerro Maggiore (codice catastale: C537), Cesano Boscone (codice catastale: C565), Cesate (codice catastale: C569), Cinisello Balsamo (codice catastale: C707), Cisliano (codice catastale: C733), Cologno Monzese (codice catastale: C895), Colturano (codice




catastale: C908), Concorezzo (codice catastale: C952), Cormano (codice catastale: D013), Cornaredo (codice catastale: D018), Corsico (codice catastale: D045), Cusago (codice catastale: D229), Cusano Milanino (codice catastale: D231), Gaggiano (codice catastale: D845), Garbagnate Milanese (codice catastale: D912), Gerenzano (codice catastale: D981), Lacchiarella (codice catastale: E395), Lainate (codice catastale: E415), Landriano (codice catastale: E437), Limbiate (codice catastale: E591), Liscate (codice catastale: E610), Lissone (codice catastale: E617), Locate di Triulzi (codice catastale: E639), Mediglia (codice catastale: F084), Melegnano (codice catastale: F100), Monza (codice catastale: F704), Muggiò (codice catastale: F797), Nerviano (codice catastale: F874), Nova Milanese (codice catastale: F944), Novate Milanese (codice catastale: F955), Noviglio (codice catastale: F968), Olgiate Olona (codice catastale: G028), Opera (codice catastale: G078), Origgio (codice catastale: G103), Ossona (codice catastale: G181), Paderno Dugnano (codice catastale: G220), Pantigliate (codice catastale: G316), Pero (codice catastale: C013), Peschiera Borromeo (codice catastale: G488), Pessano con Bornago (codice catastale: G502), Pieve Emanuele (codice catastale: G634), Pioltello (codice catastale: G686), Pogliano Milanese (codice catastale: G772), Pregnana Milanese (codice catastale: H026), Rescaldina (codice catastale: H240), Rho (codice catastale: H264), Rodano (codice catastale: H470), Rozzano (codice catastale: H623), San Donato Milanese (codice catastale: H827), San Giuliano Milanese (codice catastale: H930), Santo Stefano Ticino (codice catastale: I361), San Vittore Olona (codice catastale: I409), Saronno (codice catastale: I441), Sedriano (codice catastale: I566), Segrate (codice catastale: I577), Senago (codice catastale: I602), Sesto San Giovanni (codice catastale: I690), Settimo Milanese (codice catastale: I700), Trezzano sul Naviglio (codice catastale: L409), Uboldo (codice catastale: L480), Vanzago (codice catastale: L665), Varedo (codice catastale: L677), Vermezzo con Zelo (codice catastale: M424), Vignate (codice catastale: L883), Vimercate (codice catastale: M052), Vimodrone (codice catastale: M053), Vittuone (codice catastale: M091), Vizzolo Predabissi (codice catastale: M102), Zibido San Giacomo (codice catastale: M176)

Milazzo e dintorni: Milazzo (codice catastale: F206), Barcellona Pozzo di Gotto (codice catastale: A638), Condrò (codice catastale: C956), Gualtieri Sicaminò (codice catastale: E233), Merì (codice catastale: F147), Pace del Mela (codice catastale: G209), San Filippo del Mela (codice catastale: H842), Santa Lucia del Mela (codice catastale: I220), Spadafora (codice catastale: I881), Terme Vigliatore (codice catastale: M210), Torregrotta (codice catastale: L271), Villafranca Tirrena (codice catastale: L950)

Misano Adriatico e dintorni: Misano Adriatico (codice catastale: F244), Coriano (codice catastale: D004), Gemmano (codice catastale: D961), San Clemente (codice catastale: H801)

Monza e dintorni: Monza (codice catastale: F704), Agrate Brianza (codice catastale: A087), Aicurzio (codice catastale: A096), Albiate (codice catastale: A159), Arcore (codice catastale: A376), Basiano (codice catastale: A697), Bellusco (codice catastale: A759), Bernareggio (codice catastale: A802), Biassono (codice catastale: A849), Brugherio (codice catastale: B212), Camparada (codice catastale: B501), Carate Brianza (codice catastale: B729), Carnate (codice catastale: B798), Carugate (codice catastale: B850), Casatenovo (codice catastale:



B943), Cavenago di Brianza (codice catastale: C395), Cinisello Balsamo (codice catastale: C707), Concorezzo (codice catastale: C952), Correzzana (codice catastale: D038), Desio (codice catastale: D286), Gessate (codice catastale: D995), Giussano (codice catastale: E063), Gorgonzola (codice catastale: E094), Lesmo (codice catastale: E550), Lissone (codice catastale: E617), Lomagna (codice catastale: E656), Macherio (codice catastale: E786), Masate (codice catastale: F003), Monticello Brianza (codice catastale: F674), Muggiò (codice catastale: F797), Ornago (codice catastale: G116), Seregno (codice catastale: I625), Sovico (codice catastale: I878), Sulbiate (codice catastale: I998), Triuggio (codice catastale: L434), Usmate Velate (codice catastale: L511), Vedano al Lambro (codice catastale: L704), Verano Brianza (codice catastale: L744), Villasanta (codice catastale: M017)


Muravera e dintorni: Muravera (codice catastale: F808), San Vito (codice catastale: I402), Villaputzu (codice catastale: L998)

Nella funzione di stima del valore aggiunto "Muravera e dintorni" include anche: Castiadas (codice catastale: M288)

Nago-Torbole e dintorni: Nago-Torbole (codice catastale: F835), Isera (codice catastale: E334), Mori (codice catastale: F728)

Nella funzione di stima dei ricavi "Nago-Torbole e dintorni" include anche: Dro (codice catastale: D371)

Napoli e dintorni: Napoli (codice catastale: F839), Acerra (codice catastale: A024), Afragola (codice catastale: A064), Arzano (codice catastale: A455), Aversa (codice catastale: A512), Brusciiano (codice catastale: B227), Caivano (codice catastale: B371), Calvizzano (codice catastale: B452), Cardito (codice catastale: B759), Carinaro (codice catastale: B779), Casalnuovo di Napoli (codice catastale: B905), Casandrino (codice catastale: B925), Casavatore (codice catastale: B946), Casoria (codice catastale: B990), Castello di Cisterna (codice catastale: C188), Cercola (codice catastale: C495), Cesa (codice catastale: C561), Crispano (codice catastale: D170), Ercolano (codice catastale: H243), Frattamaggiore (codice catastale: D789), Frattaminore (codice catastale: D790), Giugliano in Campania (codice catastale: E054), Gricignano di Aversa (codice catastale: E173), Grumo Nevano (codice catastale: E224), Lusciano (codice catastale: E754), Marano di Napoli (codice catastale: E906), Mariglianella (codice catastale: E954), Massa di Somma (codice catastale: M289), Melito di Napoli (codice catastale: F111), Mugnano di Napoli (codice catastale: F799), Orta di Atella (codice catastale: G130), Parete (codice catastale: G333), Pollena Trocchia (codice catastale: G795), Pomigliano d'Arco (codice catastale: G812), Portici (codice catastale: G902), Pozzuoli (codice catastale: G964), Qualiano (codice catastale: H101), Quarto (codice catastale: H114), San Giorgio a Cremano (codice catastale: H892), San Sebastiano al Vesuvio (codice catastale: I151), Sant'Anastasia (codice catastale: I262), Sant'Antimo (codice catastale: I293), Sant'Arpino (codice catastale: I306), Somma Vesuviana (codice catastale: I820), Succivo (codice catastale: I993), Teverola (codice catastale: L155), Torre del Greco (codice catastale: L259), Trentola Ducenta (codice catastale: L379), Villaricca (codice catastale: G309), Volla (codice catastale: M115)



Noli e dintorni: Noli (codice catastale: F926), Vezzi Portio (codice catastale: L823)

Nella funzione di stima dei ricavi "Noli e dintorni" include anche: Albisola Superiore (codice catastale: A166), Albisola Marina (codice catastale: A165), Quiliano (codice catastale: H126), Savona (codice catastale: I480), Spotorno (codice catastale: I926), Vado Ligure (codice catastale: L528)

Noto e dintorni: Noto (codice catastale: F943), Avola (codice catastale: A522), Buscemi (codice catastale: B287), Canicattini Bagni (codice catastale: B603), Ispica (codice catastale: E366), Palazzolo Acreide (codice catastale: G267), Rosolini (codice catastale: H574)

Ortona e dintorni: Ortona (codice catastale: G141), Arielli (codice catastale: A402), Canosa Sannita (codice catastale: B620), Crecchio (codice catastale: D137), Francavilla al Mare (codice catastale: D763), Frisa (codice catastale: D803), Giuliano Teatino (codice catastale: E056), Lanciano (codice catastale: E435), Miglianico (codice catastale: F196), Poggiofiorito (codice catastale: G760), Ripa Teatina (codice catastale: H320), Rocca San Giovanni (codice catastale: H439), San Vito Chietino (codice catastale: I394), Tollo (codice catastale: L194), Treglio (codice catastale: L363)


Ostuni e dintorni: Ostuni (codice catastale: G187), Carovigno (codice catastale: B809), Ceglie Messapica (codice catastale: C424), Cisternino (codice catastale: C741), Locorotondo (codice catastale: E645), Martina Franca (codice catastale: E986), San Michele Salentino (codice catastale: I045), San Vito dei Normanni (codice catastale: I396)

Otranto e dintorni: Otranto (codice catastale: G188), Bagnolo del Salento (codice catastale: A572), Cannole (codice catastale: B616), Cursi (codice catastale: D223), Giuggianello (codice catastale: E053), Giurdignano (codice catastale: E061), Minervino di Lecce (codice catastale: F221), Palmariggi (codice catastale: G285), Poggiardo (codice catastale: G751), Sanarica (codice catastale: H757), Santa Cesarea Terme (codice catastale: I172), Uggiano la Chiesa (codice catastale: L485)

Parghelia e dintorni: Parghelia (codice catastale: G335), Briatico (codice catastale: B169), Rombiolo (codice catastale: H516), Zaccanopoli (codice catastale: M138), Zambrone (codice catastale: M143), Zungri (codice catastale: M204)

Pinzolo e dintorni: Pinzolo (codice catastale: G681), Bocenago (codice catastale: A916), Caderzone Terme (codice catastale: B335), Carisolo (codice catastale: B783), Dimaro Folgarida (codice catastale: M366), Giustino (codice catastale: E065), Massimeno (codice catastale: F045), Pelugo (codice catastale: G429), Spiazzo (codice catastale: I899), Strembo (codice catastale: I975)

Polignano a Mare e dintorni: Polignano a Mare (codice catastale: G787), Castellana Grotte (codice catastale: C134), Conversano (codice catastale: C975), Mola di Bari (codice catastale: F280)



Nella funzione di stima dei ricavi "Polignano a Mare e dintorni" include anche: Putignano (codice catastale: H096)

Pollica e dintorni: Pollica (codice catastale: G796), Casal Velino (codice catastale: B895), Omignano (codice catastale: G063), San Mauro Cilento (codice catastale: I031), Serramezzana (codice catastale: I648), Sessa Cilento (codice catastale: I677), Stella Cilento (codice catastale: G887)

Pula e dintorni: Pula (codice catastale: H088), Domus de Maria (codice catastale: D333), Sarroch (codice catastale: I443), Villa San Pietro (codice catastale: I118)

Pulsano e dintorni: Pulsano (codice catastale: H090), Faggiano (codice catastale: D463), Leporano (codice catastale: E537), Lizzano (codice catastale: E630), Monteparano (codice catastale: F587), Roccaforzata (codice catastale: H409), San Giorgio Ionico (codice catastale: H882)

Rodi Garganico e dintorni: Rodi Garganico (codice catastale: H480), Carpino (codice catastale: B829), Ischitella (codice catastale: E332)

Salò e dintorni: Salò (codice catastale: H717), Calvagese della Riviera (codice catastale: B436), Gardone Riviera (codice catastale: D917), Gargnano (codice catastale: D924), Gavardo (codice catastale: D940), Moniga del Garda (codice catastale: F373), Muscoline (codice catastale: F820), Paitone (codice catastale: G248), Polpenazze del Garda (codice catastale: G801), Prevalle (codice catastale: H055), Puegnago del Garda (codice catastale: H086), Roè Volciano (codice catastale: H484), San Felice del Benaco (codice catastale: H838), Soiano del Lago (codice catastale: I782), Toscolano-Maderno (codice catastale: L312), Vallio Terme (codice catastale: L626), Villanuova sul Clisi (codice catastale: L995), Vobarno (codice catastale: M104)

Salve e dintorni: Salve (codice catastale: H729), Castrignano del Capo (codice catastale: C336), Gagliano del Capo (codice catastale: D851), Morciano di Leuca (codice catastale: F716), Patù (codice catastale: G378), Presicce-Acquarica (codice catastale: M428)

Nella funzione di stima dei ricavi "Salve e dintorni" include anche: Alessano (codice catastale: A184), Corsano (codice catastale: D044), Tiggiano (codice catastale: L166)

Nella funzione di stima del valore aggiunto "Salve e dintorni" include anche: Taurisano (codice catastale: L064)

San Benedetto del Tronto e dintorni: San Benedetto del Tronto (codice catastale: H769), Acquaviva Picena (codice catastale: A047), Castel di Lama (codice catastale: C093), Colli del Tronto (codice catastale: C877), Cupra Marittima (codice catastale: D210), Grottammare (codice catastale: E207), Martinsicuro (codice catastale: E989), Monsampolo del Tronto (codice catastale: F380), Montepandone (codice catastale: F591), Pedaso (codice catastale: G403), Spinetoli (codice catastale: I912)



San Lorenzo di Sebato e dintorni: San Lorenzo di Sebato (codice catastale: H956), Chienes (codice catastale: C625), Vandoies (codice catastale: L660)

San Michele al Tagliamento e dintorni: San Michele al Tagliamento (codice catastale: I040), Cinto Caomaggiore (codice catastale: C714), Cordovado (codice catastale: C993), Fossalta di Portogruaro (codice catastale: D741), Gruaro (codice catastale: E215), Latisana (codice catastale: E473), Morsano al Tagliamento (codice catastale: F750), Palazzolo dello Stella (codice catastale: G268), Portogruaro (codice catastale: G914), Precenico (codice catastale: H014), Rivignano Teor (codice catastale: M317), Ronchis (codice catastale: H533), Sesto al Reghena (codice catastale: I686), Teglio Veneto (codice catastale: L085), Varmo (codice catastale: L686)

Sanremo e dintorni: Sanremo (codice catastale: I138), Badalucco (codice catastale: A536), Bajardo (codice catastale: A581), Bordighera (codice catastale: A984), Castellaro (codice catastale: C143), Ceriana (codice catastale: C511), Cipressa (codice catastale: C718), Costarainera (codice catastale: D114), Ospedaletti (codice catastale: G164), Perinaldo (codice catastale: G454), Pompeiana (codice catastale: G814), Riva Ligure (codice catastale: H328), San Lorenzo al Mare (codice catastale: H957), Santo Stefano al Mare (codice catastale: I365), Seborga (codice catastale: I556), Taggia (codice catastale: L024), Terzorio (codice catastale: L146), Vallebona (codice catastale: L596), Vallecrosia (codice catastale: L599), Ventimiglia (codice catastale: L741)


Santa Margherita Ligure e dintorni: Santa Margherita Ligure (codice catastale: I225), Portofino (codice catastale: G913), Rapallo (codice catastale: H183), Zoagli (codice catastale: M182)

Sant'Agnello e dintorni: Sant'Agnello (codice catastale: I208), Meta (codice catastale: F162), Piano di Sorrento (codice catastale: G568)

Scalea e dintorni: Scalea (codice catastale: I489), Diamante (codice catastale: D289), Maierà (codice catastale: E835), Orsomarso (codice catastale: G129), San Nicola Arcella (codice catastale: I060), Santa Domenica Talao (codice catastale: I183), Santa Maria del Cedro (codice catastale: C717)

Nella funzione di stima dei ricavi "Scalea e dintorni" include anche: Praia a Mare (codice catastale: G975)

Sestri Levante e dintorni: Sestri Levante (codice catastale: I693), Carasco (codice catastale: B726), Casarza Ligure (codice catastale: B939), Castiglione Chiavarese (codice catastale: C302), Chiavari (codice catastale: C621), Cogorno (codice catastale: C826), Lavagna (codice catastale: E488), Ne (codice catastale: F858)



Sirmione e dintorni: Sirmione (codice catastale: I633), Desenzano del Garda (codice catastale: D284), Lonato del Garda (codice catastale: M312), Padenghe sul Garda (codice catastale: G213), Pozzolengo (codice catastale: G959)

Spotorno e dintorni: Spotorno (codice catastale: I926), Albisola Superiore (codice catastale: A166), Albissola Marina (codice catastale: A165), Berguggi (codice catastale: A796), Quiliano (codice catastale: H126), Savona (codice catastale: I480), Vado Ligure (codice catastale: L528)

Taormina e dintorni: Taormina (codice catastale: L042), Calatabiano (codice catastale: B384), Castelmola (codice catastale: C210), Fiumefreddo di Sicilia (codice catastale: D623), Gaggi (codice catastale: D844), Graniti (codice catastale: E142), Piedimonte Etneo (codice catastale: G597)

Termoli e dintorni: Termoli (codice catastale: L113), Guglionesi (codice catastale: E259), Petacciato (codice catastale: G506), Portocannone (codice catastale: G910), San Giacomo degli Schiavoni (codice catastale: H867), San Martino in Pensilis (codice catastale: H990)
Nella funzione di stima del valore aggiunto "Termoli e dintorni" include anche: Campomarino (codice catastale: B550)


Tesero e dintorni: Tesero (codice catastale: L147), Castello-Molina di Fiemme (codice catastale: C189), Cavalese (codice catastale: C372), Panchià (codice catastale: G305), Ville di Fiemme (codice catastale: M431), Ziano di Fiemme (codice catastale: M173)

Tirolo e dintorni: Tirolo (codice catastale: L178), Caines (codice catastale: B364), Rifiano (codice catastale: H284), San Martino in Passiria (codice catastale: H989)

Tortoreto e dintorni: Tortoreto (codice catastale: L307), Bellante (codice catastale: A746), Giulianova (codice catastale: E058), Mosciano Sant'Angelo (codice catastale: F764), Sant'Omero (codice catastale: I348)

Tricase e dintorni: Tricase (codice catastale: L419), Alessano (codice catastale: A184), Andrano (codice catastale: A281), Botrugno (codice catastale: B086), Castro (codice catastale: M261), Corsano (codice catastale: D044), Diso (codice catastale: D305), Miggiano (codice catastale: F194), Montesano Salentino (codice catastale: F623), Nociglia (codice catastale: F916), Ortelle (codice catastale: G136), Ruffano (codice catastale: H632), San Cassiano (codice catastale: M264), Specchia (codice catastale: I887), Spongano (codice catastale: I923), Surano (codice catastale: L010), Tiggiano (codice catastale: L166)

Tropea e dintorni: Tropea (codice catastale: L452), Drapia (codice catastale: D364)
Nella funzione di stima dei ricavi "Tropea e dintorni" include anche: Parghelia (codice catastale: G335), Spilinga (codice catastale: I905), Zaccanopoli (codice catastale: M138), Zambrone (codice catastale: M143)



Ugento e dintorni: Ugento (codice catastale: L484), Alliste (codice catastale: A208), Casarano (codice catastale: B936), Melissano (codice catastale: F109), Racale (codice catastale: H147), Ruffano (codice catastale: H632), Taurisano (codice catastale: L064)

Val Masino e dintorni: Val Masino (codice catastale: L638), Ardenno (codice catastale: A382), Civo (codice catastale: C785), Dazio (codice catastale: D258), Forcola (codice catastale: D694)

Valtournenche e dintorni: Valtournenche (codice catastale: L654), Antey-Saint-André (codice catastale: A305), Chamois (codice catastale: B491), Torgnon (codice catastale: L217)

Varenna e dintorni: Varenna (codice catastale: L680), Bellano (codice catastale: A745), Dervio (codice catastale: D280), Dorio (codice catastale: D346), Lierna (codice catastale: E581), Mandello del Lario (codice catastale: E879), Parlasco (codice catastale: G336), Perledo (codice catastale: G456), Taceno (codice catastale: L022)

Vasto e dintorni: Vasto (codice catastale: E372), Casalbordino (codice catastale: B865), Cupello (codice catastale: D209), Lentella (codice catastale: E531), Monteodorisio (codice catastale: F582), Pollutri (codice catastale: G799), San Salvo (codice catastale: I148), Villalfonsina (codice catastale: L961)

Ventimiglia e dintorni: Ventimiglia (codice catastale: L741), Airole (codice catastale: A111), Bordighera (codice catastale: A984), Camporosso (codice catastale: B559), Dolceacqua (codice catastale: D318), Isolabona (codice catastale: E346), Olivetta San Michele (codice catastale: G041), Ospedaletti (codice catastale: G164), Rocchetta Nervina (codice catastale: H460), San Biagio della Cima (codice catastale: H780), Seborga (codice catastale: I556), Soldano (codice catastale: I796), Vallebona (codice catastale: L596), Vallecrosia (codice catastale: L599)



ALLEGATO 9

NOTA TECNICA E METODOLOGICA

AGGIORNAMENTO ANALISI
TERRITORIALI SPECIFICHE

ISA DG58U – Strutture ricettive all'aperto



Nell'ISA DG58U - Strutture ricettive all'aperto, per tener conto delle possibili differenze di risultati economici legate al luogo di svolgimento dell'attività, nelle funzioni di stima "Ricavi per addetto" e "Valore aggiunto per addetto" sono stati considerati i comuni ove le strutture sono ubicate.

Nel corso dell'anno 2023 si sono registrate le seguenti variazioni amministrative¹:


- istituzione del nuovo comune di "Moransengo-Tonengo" (provincia di Asti) mediante fusione dei comuni di "Moransengo" e "Tonengo";
- istituzione del nuovo comune di "Bardello con Malgesso e Bregano" (provincia di Varese) mediante fusione dei comuni di "Bregano", "Bardello" e "Malgesso";
- aggregazione del territorio del soppresso comune di "Albaredo Arnaboldi" al comune di "Campospinoso" (provincia di Pavia); il comune assume la nuova denominazione di "Campospinoso Albaredo".

Si segnala inoltre che:

- il comune di "Montemagno" (provincia di Asti) assume la nuova denominazione di "Montemagno Monferrato";
- il comune di "Popoli" (provincia di Pescara) assume la nuova denominazione di "Popoli Terme";
- il comune di "Montagna/Montan" (provincia di Bolzano) assume la nuova denominazione di "Montagna sulla Strada del Vino/Montan an der Weinstraße";
- il comune di "Grana" (provincia di Asti) assume la nuova denominazione di "Grana Monferrato".

Tali comuni non sono risultati significativi nelle funzioni di stima; pertanto, non è necessario procedere all'aggiornamento delle variabili territoriali di cui all'allegato 26 del D.M. 18 marzo 2024.

¹ Fonte: ISTAT – Variazioni amministrative e territoriali dei comuni.



ALLEGATO 10

NOTA TECNICA E METODOLOGICA

AGGIORNAMENTO ANALISI TERRITORIALI SPECIFICHE

ISA CG72U – Trasporto terrestre di
passeggeri



Nell'ISA CG72U – Trasporto terrestre di passeggeri, per tener conto delle possibili differenze di risultati economici legate al luogo di svolgimento dell'attività, nelle funzioni di stima "Ricavi per addetto" e "Valore aggiunto per addetto" si è utilizzato un indicatore che differenzia i comuni che rilasciano la licenza per l'esercizio del servizio taxi, sulla base delle tariffe applicate per l'erogazione del servizio stesso.

Nel corso dell'anno 2023 si sono registrate le seguenti variazioni amministrative¹:

- istituzione del nuovo comune di "Moransengo-Tonengo" (provincia di Asti) mediante fusione dei comuni di "Moransengo" e "Tonengo";
- istituzione del nuovo comune di "Bardello con Malgesso e Bregano" (provincia di Varese) mediante fusione dei comuni di "Bregano", "Bardello" e "Malgesso";
- aggregazione del territorio del soppresso comune di "Albaredo Arnaboldi" al comune di "Campospinoso" (provincia di Pavia); il comune assume la nuova denominazione di "Campospinoso Albaredo".

Si segnala inoltre che:

- il comune di "Montemagno" (provincia di Asti) assume la nuova denominazione di "Montemagno Monferrato";
- il comune di "Popoli" (provincia di Pescara) assume la nuova denominazione di "Popoli Terme";
- il comune di "Montagna/Montan" (provincia di Bolzano) assume la nuova denominazione di "Montagna sulla Strada del Vino/Montan an der Weinstraße";
- il comune di "Grana" (provincia di Asti) assume la nuova denominazione di "Grana Monferrato".

Tutti i comuni oggetto di fusione/aggregazione originano da comuni che afferivano alla stessa Macro-Area che quindi è stata confermata. È stata inoltre confermata la Macro-Area originaria ai comuni che hanno assunto solo una nuova denominazione. Pertanto, a seguito di queste variazioni amministrative non è stato necessario procedere all'aggiornamento del livello delle tariffe applicate di cui all'allegato 48 del D.M. 8 febbraio 2023.


¹ Fonte: ISTAT – Variazioni amministrative e territoriali dei comuni.

24A04612

MARGHERITA CARDONA ALBINI, *redattore*

DELIA CHIARA, *vice redattore*

(WI-GU-2024-SON-032) Roma, 2024 - Istituto Poligrafico e Zecca dello Stato S.p.A.



MODALITÀ PER LA VENDITA


La «Gazzetta Ufficiale» e tutte le altre pubblicazioni dell'Istituto sono in vendita al pubblico:

- presso il punto vendita dell'Istituto in piazza G. Verdi, 1 - 00198 Roma ☎ 06-8549866**
- presso le librerie concessionarie riportate nell'elenco consultabile sui siti www.ipzs.it e www.gazzettaufficiale.it**


L'Istituto conserva per la vendita le Gazzette degli ultimi 4 anni fino ad esaurimento. Le richieste per corrispondenza potranno essere inviate a:

Istituto Poligrafico e Zecca dello Stato S.p.A.
Vendita Gazzetta Ufficiale
Via Salaria, 691
00138 Roma
fax: 06-8508-3466
e-mail: informazioni@gazzettaufficiale.it

avendo cura di specificare nell'ordine, oltre al fascicolo di GU richiesto, l'indirizzo di spedizione e di fatturazione (se diverso) ed indicando i dati fiscali (codice fiscale e partita IVA, se titolari) obbligatori secondo il DL 223/2007. L'importo della fornitura, maggiorato di un contributo per le spese di spedizione, sarà versato in contanti alla ricezione.



pagina bianca pagina bianca pagina bianca pagina bianca pagina bianca



GAZZETTA UFFICIALE

 DELLA REPUBBLICA ITALIANA

**CANONI DI ABBONAMENTO (salvo conguaglio)
 validi a partire dal 1° GENNAIO 2024**

GAZZETTA UFFICIALE – PARTE I (legislativa)

CANONE DI ABBONAMENTO

Tipo A	<u>Abbonamento ai fascicoli della Serie Generale, inclusi tutti i supplementi ordinari:</u> (di cui spese di spedizione € 257,04)* (di cui spese di spedizione € 128,52) *	- annuale € 438,00 - semestrale € 239,00
Tipo B	<u>Abbonamento ai fascicoli della 1ª Serie Speciale destinata agli atti dei giudizi davanti alla Corte Costituzionale:</u> (di cui spese di spedizione € 19,29)* (di cui spese di spedizione € 9,64)*	- annuale € 68,00 - semestrale € 43,00
Tipo C	<u>Abbonamento ai fascicoli della 2ª Serie Speciale destinata agli atti della UE:</u> (di cui spese di spedizione € 41,27)* (di cui spese di spedizione € 20,63)*	- annuale € 168,00 - semestrale € 91,00
Tipo D	<u>Abbonamento ai fascicoli della 3ª Serie Speciale destinata alle leggi e regolamenti regionali:</u> (di cui spese di spedizione € 15,31)* (di cui spese di spedizione € 7,65)*	- annuale € 65,00 - semestrale € 40,00
Tipo E	<u>Abbonamento ai fascicoli della 4ª serie speciale destinata ai concorsi indetti dallo Stato e dalle altre pubbliche amministrazioni:</u> (di cui spese di spedizione € 50,02)* (di cui spese di spedizione € 25,01)*	- annuale € 167,00 - semestrale € 90,00
Tipo F	<u>Abbonamento ai fascicoli della Serie Generale, inclusi tutti i supplementi ordinari, ed ai fascicoli delle quattro serie speciali:</u> (di cui spese di spedizione € 383,93)* (di cui spese di spedizione € 191,46)*	- annuale € 819,00 - semestrale € 431,00

N.B.: L'abbonamento alla GURI tipo A ed F comprende gli indici mensili

PREZZI DI VENDITA A FASCICOLI (oltre le spese di spedizione)

Prezzi di vendita: serie generale	€ 1,00
serie speciali (escluso concorsi), ogni 16 pagine o frazione	€ 1,00
fascicolo serie speciale, <i>concorsi</i> , prezzo unico	€ 1,50
supplementi (ordinari e straordinari), ogni 16 pagine o frazione	€ 1,00

I.V.A. 4% a carico dell'Editore

GAZZETTA UFFICIALE - PARTE II

(di cui spese di spedizione € 40,05)*	- annuale € 86,72
(di cui spese di spedizione € 20,95)*	- semestrale € 55,46

Prezzo di vendita di un fascicolo, ogni 16 pagine o frazione (oltre le spese di spedizione) € 1,01 (€ 0,83+IVA)

Sulle pubblicazioni della Parte II viene imposta I.V.A. al 22%. Si ricorda che in applicazione della legge 190 del 23 dicembre 2014 articolo 1 comma 629, gli enti dello Stato ivi specificati sono tenuti a versare all'Istituto solo la quota imponibile relativa al canone di abbonamento sottoscritto. Per ulteriori informazioni contattare la casella di posta elettronica editoria@ipzs.it.

RACCOLTA UFFICIALE DEGLI ATTI NORMATIVI

Abbonamento annuo	€ 190,00
Abbonamento annuo per regioni, province e comuni – SCONTO 5%	€ 180,50
Volume separato (oltre le spese di spedizione)	€ 18,00

I.V.A. 4% a carico dell'Editore

Per l'estero, i prezzi di vendita (in abbonamento ed a fascicoli separati) anche per le annate arretrate, compresi i fascicoli dei supplementi ordinari e straordinari, devono intendersi raddoppiati. Per il territorio nazionale, i prezzi di vendita dei fascicoli separati, compresi i supplementi ordinari e straordinari, relativi anche ad anni precedenti, devono intendersi raddoppiati. Per intere annate è raddoppiato il prezzo dell'abbonamento in corso.

Le spese di spedizione relative alle richieste di invio per corrispondenza di singoli fascicoli vengono stabilite di volta in volta in base alle copie richieste.


Eventuali fascicoli non recapitati potranno essere forniti gratuitamente entro 60 giorni dalla data di pubblicazione del fascicolo. Oltre tale periodo questi potranno essere forniti soltanto a pagamento.

**N.B. – La spedizione dei fascicoli inizierà entro 15 giorni dall'attivazione da parte dell'Ufficio Abbonamenti Gazzetta Ufficiale.
RESTANO CONFERMATI GLI SCONTI COMMERCIALI APPLICATI AI SOLI COSTI DI ABBONAMENTO**

* tariffe postali di cui alla Legge 27 febbraio 2004, n. 46 (G.U. n. 48/2004) per soggetti iscritti al R.O.C



pagina bianca pagina bianca pagina bianca pagina bianca pagina bianca



pagina bianca pagina bianca pagina bianca pagina bianca pagina bianca





* 4 5 - 4 1 0 3 0 1 2 4 0 9 1 0 *

€ 29,00

