

OBIETTIVI


La TMS nasce dall'esigenza di fornire alle aziende un'assistenza di alto profilo tecnico-scientifico nell'ambito delle costruzioni pubbliche e private, accompagnandole nella scelta delle migliori soluzioni tecnico progettuali, realizzative e gestionali.

Pertanto la TMS pone al centro del proprio lavoro l'individuazione e la risoluzione dei problemi affrontandoli in modo organico e preciso, così da poter sfruttare al meglio sia le potenzialità del cliente che dello staff tecnico di altissimo livello della TMS. L'affrontare in questo modo le problematiche permette di coniugare tre aspetti fondamentali:

- 1 Benefici Economici
- 2 Velocità di esecuzione
- 3 Sicurezza della riuscita

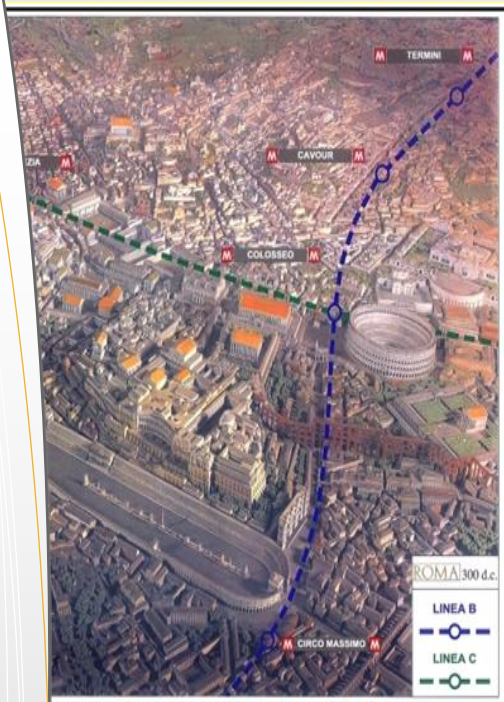


TMS
Servizi Integrati
Via S. Antonio a
Capodimonte 46
80131 Napoli
Email tmstecno@gmail.com




semplicità per il mondo

Consulenza
Topografia
Progettazione
Cantieristica
Monitoraggio
Laser scanning
Rilievi con drone
Videoispezioni



SOLUZIONI SUPPORTO

- TOPOGRAFIA.
- PROGETTAZIONE.
- GESTIONE CANTIERI.
- MONITORAGGIO.
- LASER SCANNING.
- BONIFICA E RILIEVO COSTONI.
- RILIEVO CAVITA'.
- TRACCIAMENTI .
- RILIEVI CON DRONE
- VIDEOISPEZIONI



Tecnologia al servizio del cliente

TOPOGRAFIA CLASSICA ED AVANZATA PROGETTAZIONE ED INSTALLAZIONE SISTEMI DI MONITORAGGIO

La TMS si pone tra le principali aziende del settore per i rilievi topografici di piccole e grandi aree, di reti tecnologiche anche in ambienti impervi, di cavità naturali e condotti. La TMS in possesso della strumentazione necessaria per ogni tipo di lavoro topografico dalla stazione totale al GPS di ultima generazione. Inoltre abbiamo la possibilità del tracciamento e posizionamento di opere, strutture ed infrastrutture di qualsiasi tipo e dimensione.

E' nelle nostre possibilità e capacità effettuare livellazioni di alta precisione e monitoraggio geodetico. Inoltre possiamo installare e progettare sistemi di monitoraggio di qualsiasi tipo, effettuare rilievi con tecnologia laser scanning con restituzione cartografica di qualsiasi tipo e anche in 3d.



soluzioni flessibili per qualsiasi esigenza aziendale

GESTIONE CANTIERI

La società ha la possibilità di seguire ogni tipo di cantiere edile e di mettere a disposizione del cliente con tutte le tecnologie moderne di gestione e di esecuzione del lavoro stesso. Prospettando soluzioni migliorative per la risoluzione dei più disparati problemi.

MONITORAGGIO E MESSA IN SICUREZZA COSTONI

La società è in grado di effettuare monitoraggi geodetici mediante l'impiego di strumenti topografici 3d, stazioni totali robotizzate e laser scanner. Monitoraggi di natura periodica od automatica.



SOLUZIONI GLOBALI COMPLETE E AFFIDABILI.



RILIEVI CON DRONE, SCANNER MANUALE E STAMPA 3D

La società ha la possibilità di effettuare rilievi topografici e fotogrammetrie di precisione con il volo dei droni. Con l'ausilio di tale tecnologia è possibile effettuare rilievi in ambienti archeologici, ed inaccessibili quali discariche e costoni particolarmente scoscesi. Inoltre in aree ove per la grande estensione sarebbe impossibile effettuare un rilievo con tecnica classica. Come per piani particellari e/o verifiche abusivismo edilizio. Altra applicazione è nel rilievo di facciate di qualsiasi tipo. Siamo in grado di riprodurre e stampare particolari architettonici di qualsiasi tipo per l'inserimento e/o la modellazione per il ripristino di opere d'arte.

SOLUZIONI PERSONALIZZATE CONTATTI

GEOM. CASCIO MARIANO
348.3837763



SOLUZIONI WEB
www.tmstecno.it
under construction



CONTATTI WEB

tmstecno@gmail.com