

### SITI CONTAMINATI VENETO



Fonte: [www.arpa.veneto.it](http://www.arpa.veneto.it) - 2013


### BONIFICA AMBIENTALE

Analisi dello stato di contaminazione delle matrici ambientali aria, acqua, terra e interventi di risanamento.



### INDAGINI DEL SOTTOSUOLO E GEOTECNICA

Progettazione geologico-tecnica e idrogeologica per infrastrutture (strade, ferrovie, gallerie) e edilizia (privata e pubblica).



### GEOMATICA

Pianificazione territoriale, realizzazione di cartografie tematiche, analisi geostatistica dei dati con software specifici.



### DUE DILIGENZE AMBIENTALE

Valutazioni dei rischi ambientali con:


- 1) identificazione di eventuali "Non Conformità" rispetto alle normative vigenti.
- 2) Quantificazione delle passività connesse a fenomeni d'inquinamento



**ENVICOM ASSOCIATI**  
ENVIRONMENTAL COMPLIANCE


### TELERILEVAMENTO

Rilievo del territorio e interpretazione dei dati ricavati da satelliti e droni



### DISSESTO IDROGEOLOGICO

Analisi di stabilità di pendii naturali e artificiali (studio di frane, fronti di scavo e cave)



700.000  
FRANE IN EUROPA

530.000  
FRANE IN ITALIA

SUPERFICIE  
IN FRANE  
21.182 Km<sup>2</sup>

SUPERFICIE  
TOTALE  
301.338 Km<sup>2</sup>

Fonte: [www.isprambiente.gov.it](http://www.isprambiente.gov.it) - 2015

### SICUREZZA SUL LAVORO

HSE - Servizio di consulenza alle imprese per la gestione degli adempimenti normativi in campo sicurezza e ambiente



**REDAZIONE DOCUMENTAZIONE**  
(PSC - POS - DVR - DUVRI - Procedure operative)



**ASSISTENZA E SUPERVISIONE LAVORI**  
(RL - CSP - CSE - RSPP)

### GEOFISICA E TOPOGRAFIA

Indagini non distruttive del sottosuolo e rilievi topografici di precisione

